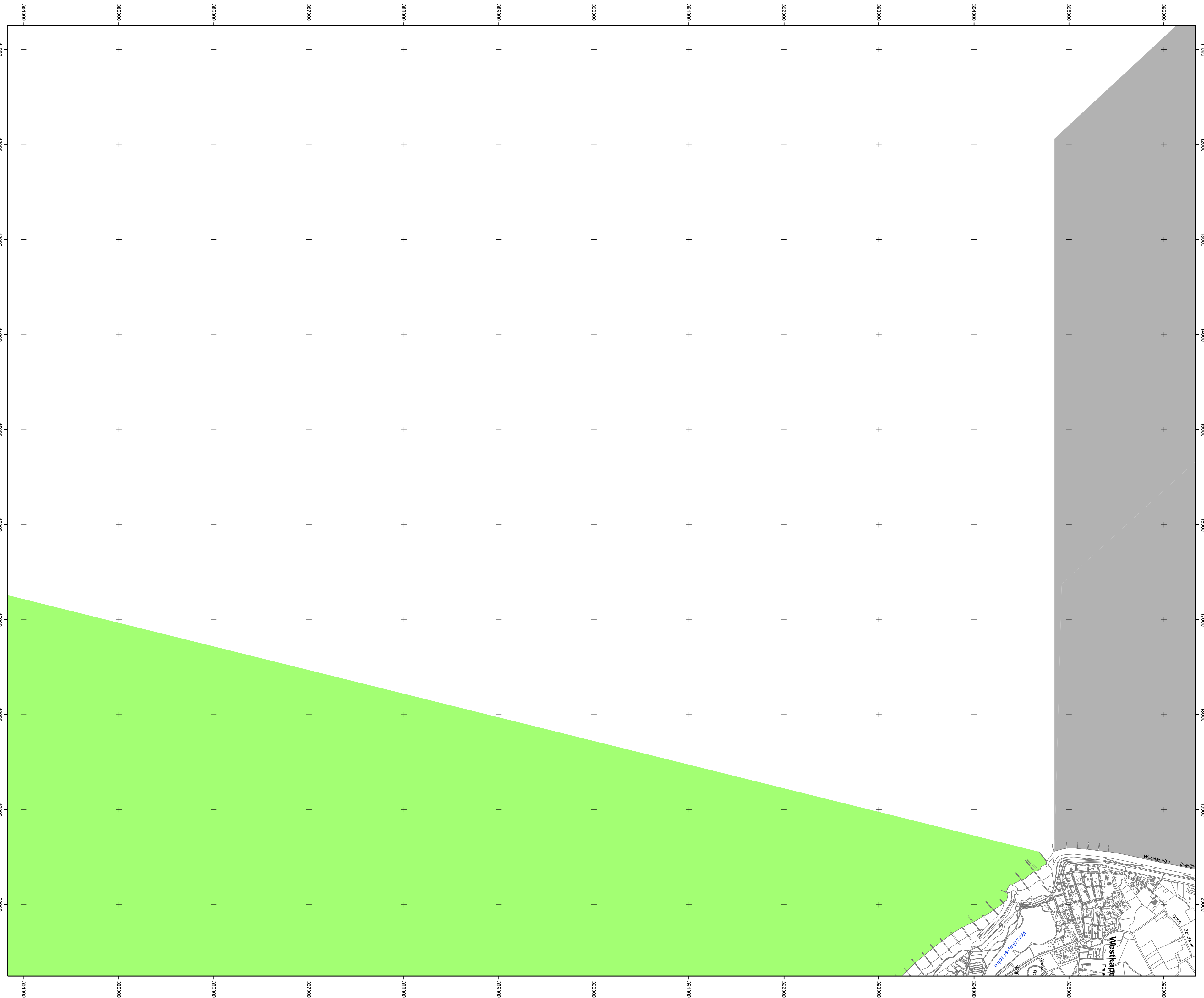




Natura2000-gebied #122 kaartblad 01 Westerschelde en Saetfinghe

Habitatrichtlijngebied #73
Vogelrichtlijngebied #72, #25



Opdrachtgever:
**landbouw, natuur en
 voedselkwaliteit**

Ministerie van LNV, Directie Natuur en
 Directie Regionale Zaken

Productie en cartografie:



Legenda

VR + HR (39122 ha)

VR + HR + BN (3632 ha)

Totale oppervlakte = 42753 ha

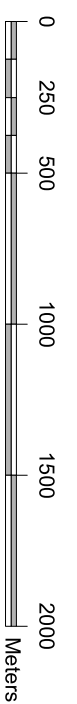
Ander Natura2000-gebied (indicatief)

VR = Vogelrichtlijngebied

HR = Habitatrichtlijngebied

BN = beschermend natuurmonument

Schaal 1 : 25 000

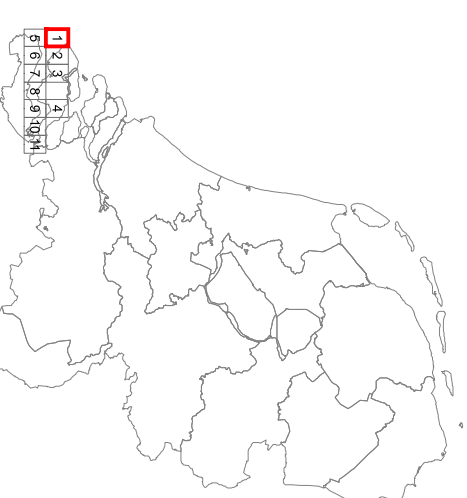


ONTWERPKAART
 behorende bij het ontwerpbesluit
 van het Natura2000-gebied
 Westerschelde en Saetfinghe

Topografische ondergrond:
 ©De auteursrechten en databankrechten zijn voorbehouden
 aan de Topografische Dienst Kadaster, Emmen, 2006

Datum kaart: 10/13/2006 7:35 AM

Bestaande bebouwing, erven, tuinen, verhardingen en hoofd-
 spoorwegen maken geen deel uit van het aangewezen gebied,
 tenzij expliciet wel bij de aanwijzing betrokken, zie verder nota
 van toelichting bij het besluit.



deze kaart