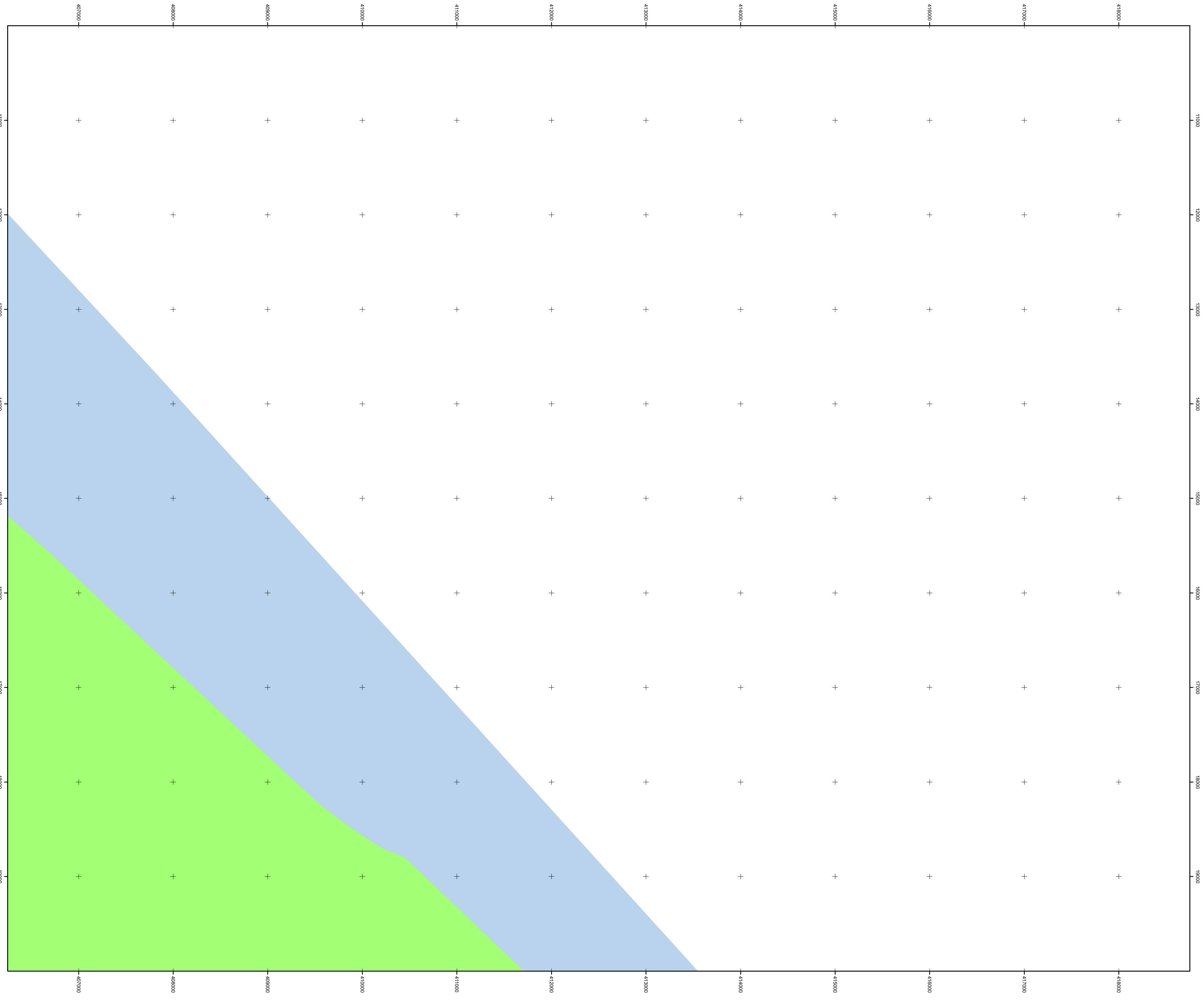




# Natura2000-gebied #113 kaartblad 11 Voordelta

Habitatrichtlijngebied #67  
Vogelrichtlijngebied #70



Opdrachtgever:



**landbouw, natuur en voedselkwaliteit**

Ministerie van LNV, Directie Natuur en  
Directie Regionale Zaken

Productie en cartografie:



Legenda

VR (7288 ha)

VR + HR (85079 ha)

Toekomstig zeereservaat

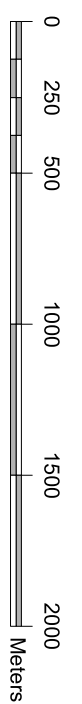
Totale oppervlakte = 92367 ha

Ander Natura2000-gebied (indicatief)

VR = Vogelrichtlijngebied

HR = Habitatrichtlijngebied

Schaal 1 : 25 000



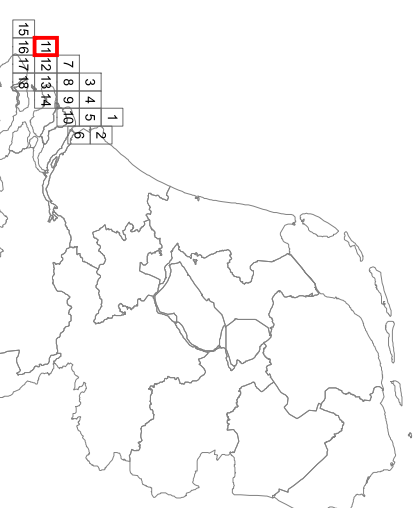
**ONTWERPKAART**  
behorende bij het ontwerpbesluit  
van het Natura2000-gebied  
Voordelta

Bestaande bebouwing, erven, tuinen, verhardingen en hoofd-  
spoorwegen maken geen deel uit van het aangewezen gebied,  
tenzij expliciet wel bij de aanwijzing betrokken, zie verder nota  
van toelichting bij het besluit.

Topografische ondergrond:

©De auteursrechten en databankrechten zijn voorbehouden  
aan de Topografische Dienst Kadaster, Emmen, 2006

Datum kaart: 10/12/2006 3:46 PM



deze kaart