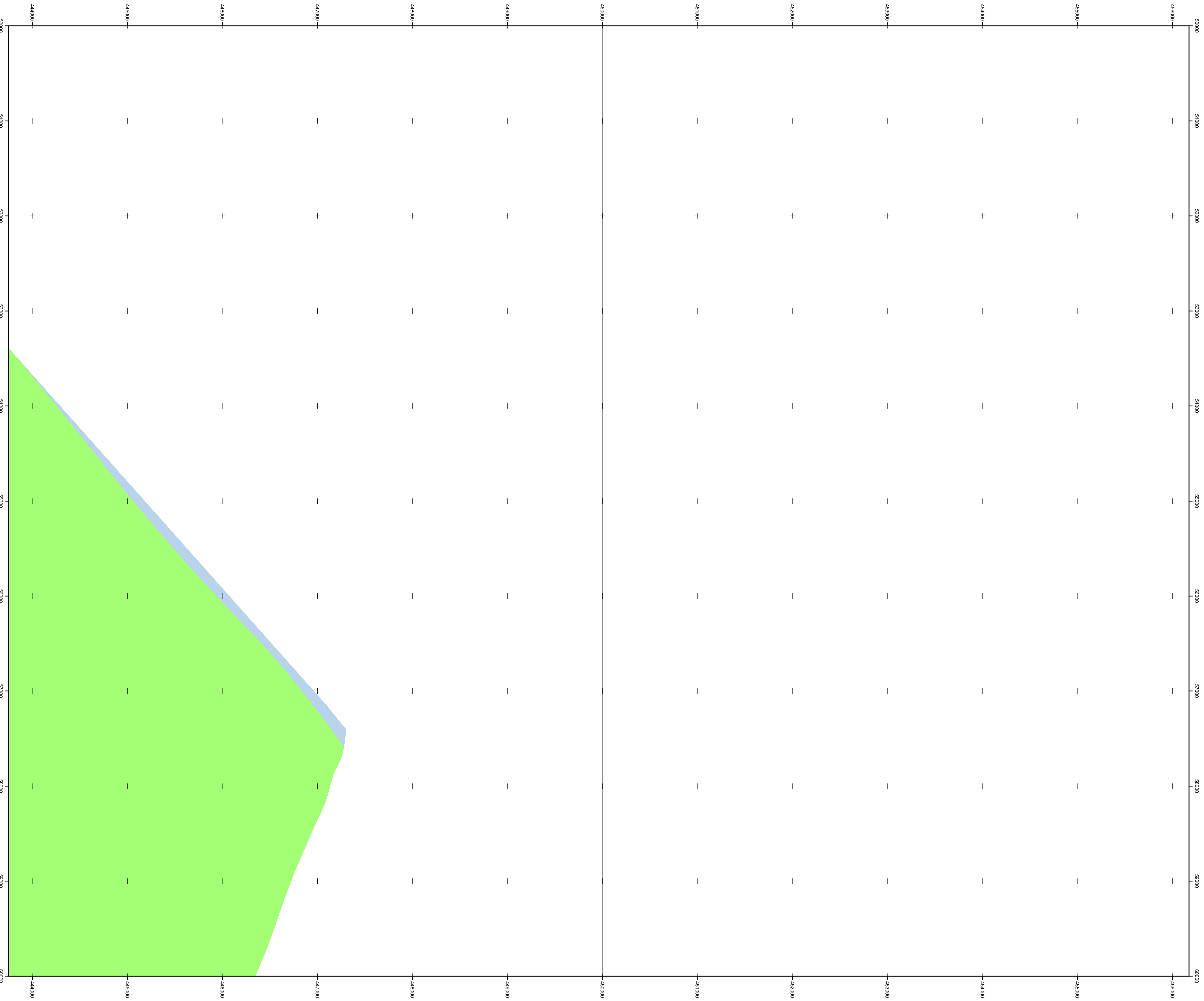




Natura2000-gebied #113 kaartblad 01 Voordelta

Habitatrichtlijngebied #67
Vogelrichtlijngebied #70



Opdrachtgever:



Landbouw, natuur en voedselkwaliteit

Ministerie van LNV, Directie Natuur en
Directie Regionale Zaken

Productie en cartografie:



Topografische ondergrond:
© De auteursrechten en databankrechten zijn voorbehouden
aan de Topografische Dienst Kadaster, Emmen, 2005

Datum kaart: 10/11/2006 3:42 PM

Legenda

VR (7288 ha)

VR + HR (85079 ha)

Toekomstig zeereservaat

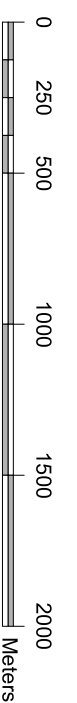
Totale oppervlakte = 92367 ha

Ander Natura2000-gebied (indicatief)

VR = Vogelrichtlijngebied

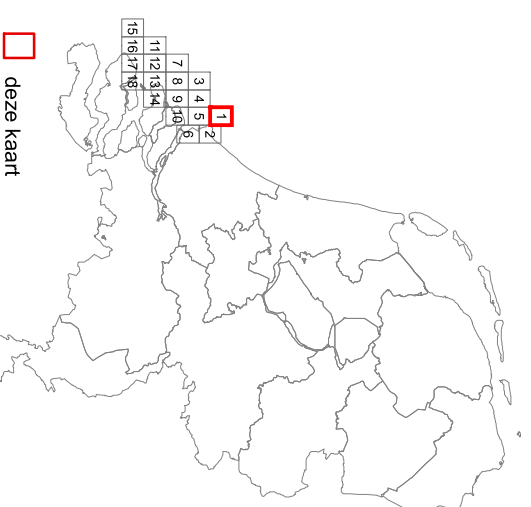
HR = Habitatrichtlijngebied

Schaal 1 : 25 000



ONTWERPkaart
behorende bij het ontwerpbesluit
van het Natura2000-gebied
Voordelta

Bestaande bebouwing, erven, tuinen, verhardingen en hoofd-
spoorwegen maken geen deel uit van het aangegeven gebied,
tenzij expliciet wel bij de aanwijzing betrokken, zie verder nota
van toelichting bij het besluit.



deze kaart