



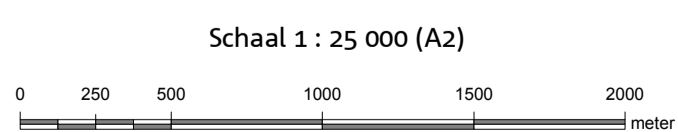


Oprichtgever:

landbouw, natuur en voedselkwaliteit
 Ministerie van LNV, Directie Natuur en Directie Regionale Zaken
 Kaartproductie: Directie Kennis
 Datum kaart: 30-jun-2008

Legenda
 VR (67.375 ha)
 VR + HR (998 ha)
 VR + HR + NB (111 ha)
 Totale oppervlakte = 68.485 ha
 Ander Natura 2000-gebied (indicatief)
 VR = Vogelrichtlijngebied
 HR = Habitatrichtlijngebied
 NB = Beschermd natuurmonument

Topografische ondergrond:
 De auteursrechten en databankrechten zijn voorbehouden aan de Topografische Dienst Kadaster, Emmen, 2008



Bestaande bebouwing, erven, tuinen, verhardingen en hoofdspoorwegen maken geen deel uit van het aangewezen gebied, tenzij expliciet wel bij de aanwijzing betrokken, zie verder nota van toelichting bij het besluit.

ONTWERPKAART
 behorende bij het ontwerpbesluit van het Natura 2000-gebied

