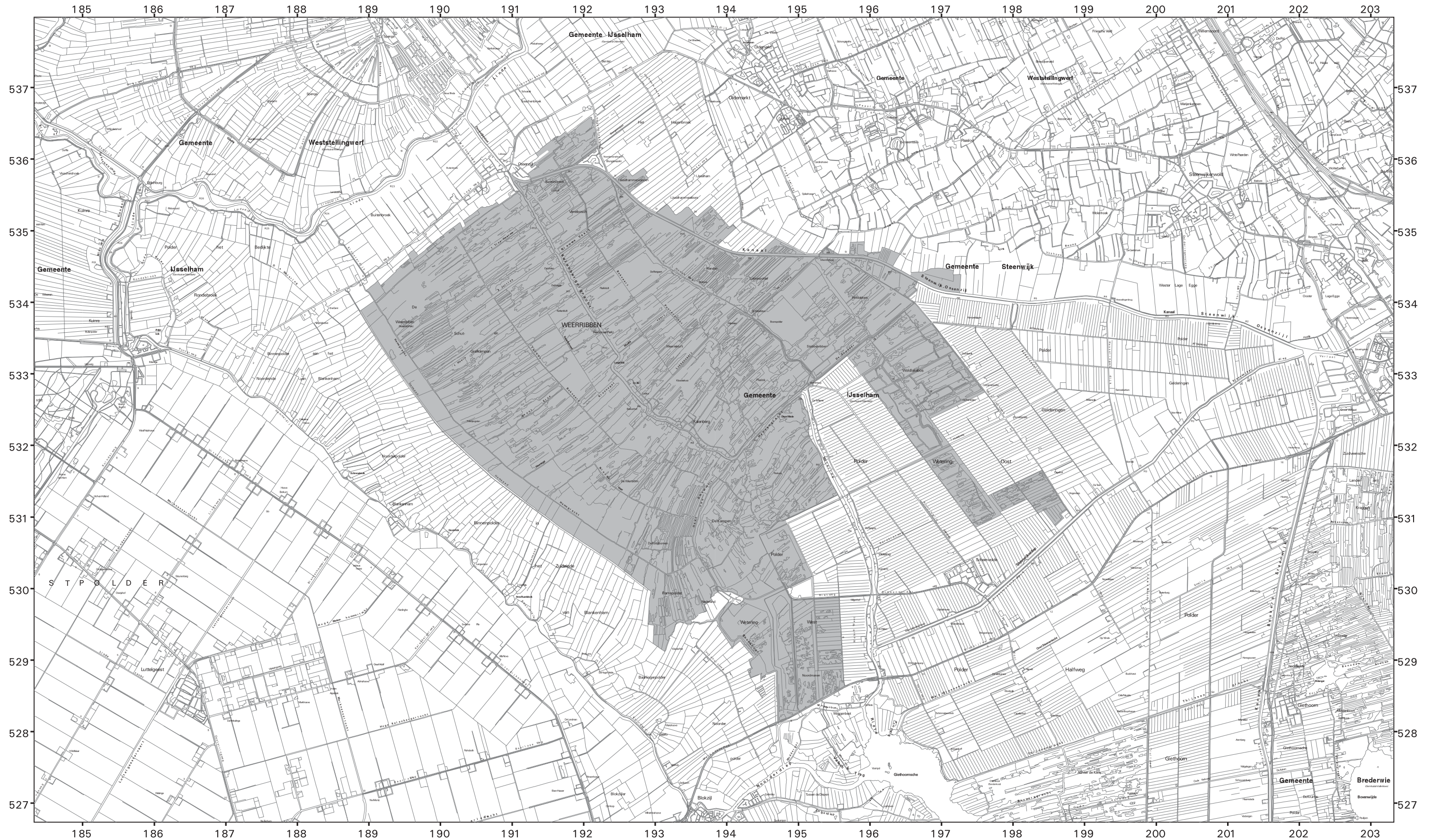


HABITATRICHTLIJNGEBIED WEERRIBBEN

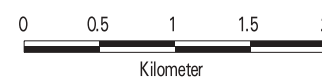


Opdrachtgever: Ministerie van Landbouw, Natuurbeheer en Visserij, dir. Natuurbeheer
 Voor nadere informatie over aan te melden habitattypen en soorten zie Gebiedendocument
 Voor een toelichting op de selectie zie het Lijstdocument




Productie en Cartografie: Alterra, Centrum Geo-informatie
 Topografische ondergrond: TOPI0vector, TDN, Emmen

SCHAAL 50000



Vaststeldingsdatum: 8 april 2003
 Productiedatum: 07-MAY-2003

R.D. stelsel
 Projection double-stereographic
 False East 155 000 False North 463000
 Centr. Meridian 5,387639 Latitude of orig. 52,156161
 Units meters Scale factor 0,999908

 aangemeld gebied

Bestaande bebouwing (incl. bedrijfs- en bouwkvavels) en andere verharde objecten maken geen deel uit van de aanmelding