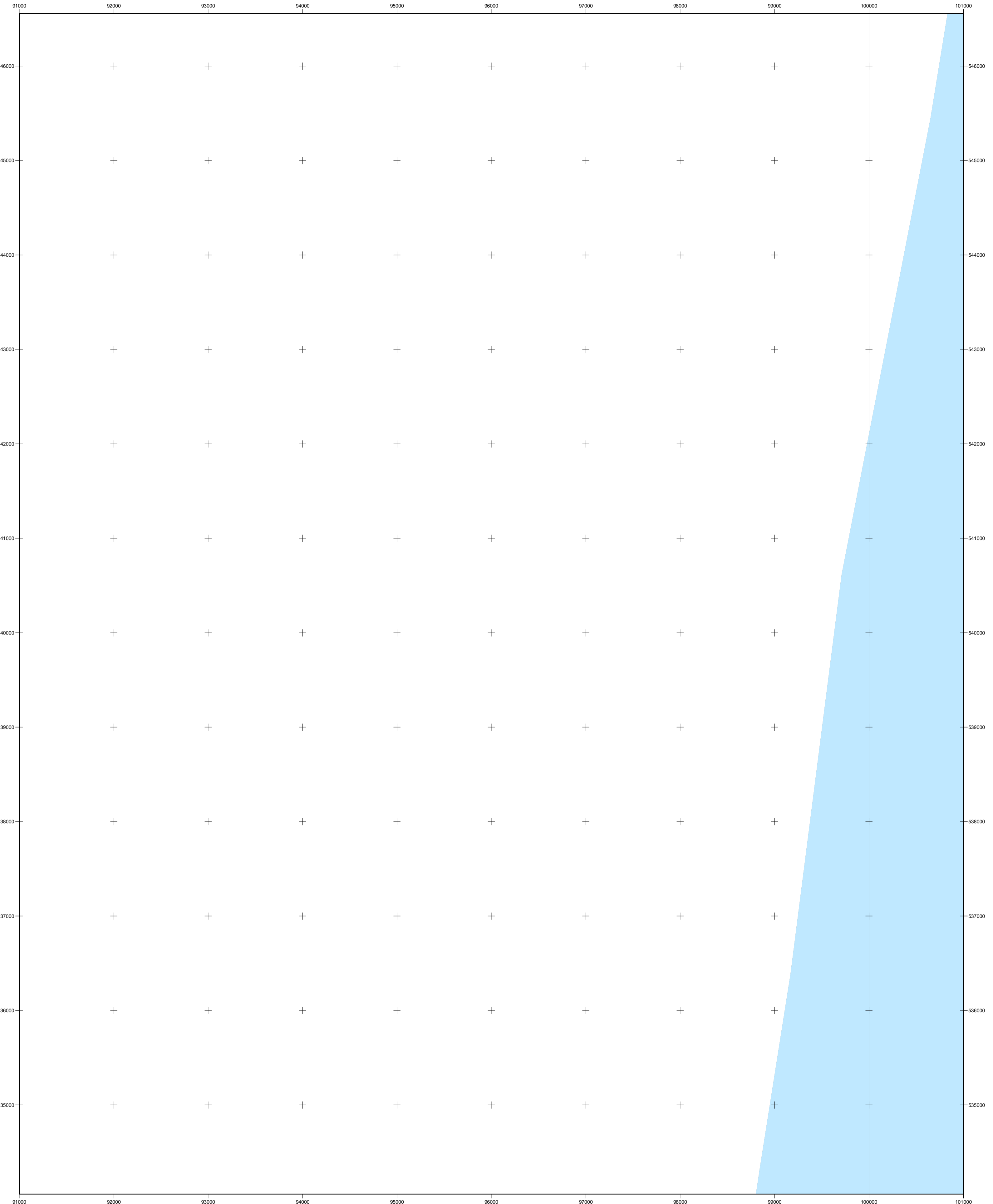


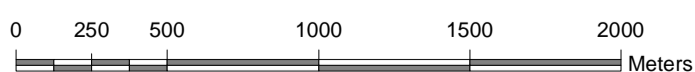
# Natura2000-gebied #7 kaartblad 21

## Noordzeekustzone



Er geldt een algemene exclaveringsformule op grond waarvan o.a. bestaande bebouwing en verhardingen meestal geen deel uitmaken van het aangewezen gebied (zie verder Nota van toelichting bij het besluit).

Schaal 1 : 25 000 (A1)

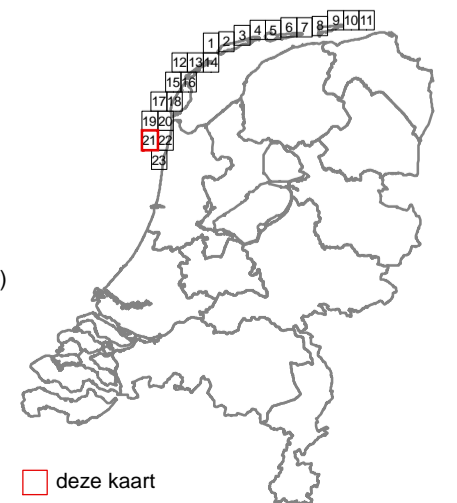


Kaartproductie: 11/4/2008 10:21:14 AM




### Legenda

- VR (98169 ha)
- VR + HR (25237 ha)
- VR + HR + BN (579 ha)
- Totale oppervlakte = 123985 ha
- Ander Natura 2000-gebied (indicatief)
- VR = Vogelrichtlijngebied
- HR = Habitatrictlijngebied
- BN = beschermd natuurmonument




deze kaart



**landbouw, natuur en voedselkwaliteit**

Ministerie van LNV, Programmadirectie Natura 2000



---

**Natura 2000-gebied Noordzeekustzone**

Kaart behorende bij aanwijzingsbesluit DRZO/2008-007 tot aanwijzing als speciale beschermingszone onder de Habitatrictlijn en ter wijziging van het besluit tot aanwijzing als Vogelrichtlijngebied

---

DE MINISTER VAN LANDBOUW, NATUUR EN VOEDSELKWALITEIT

Datum Handtekening

w.g. G. Verburg