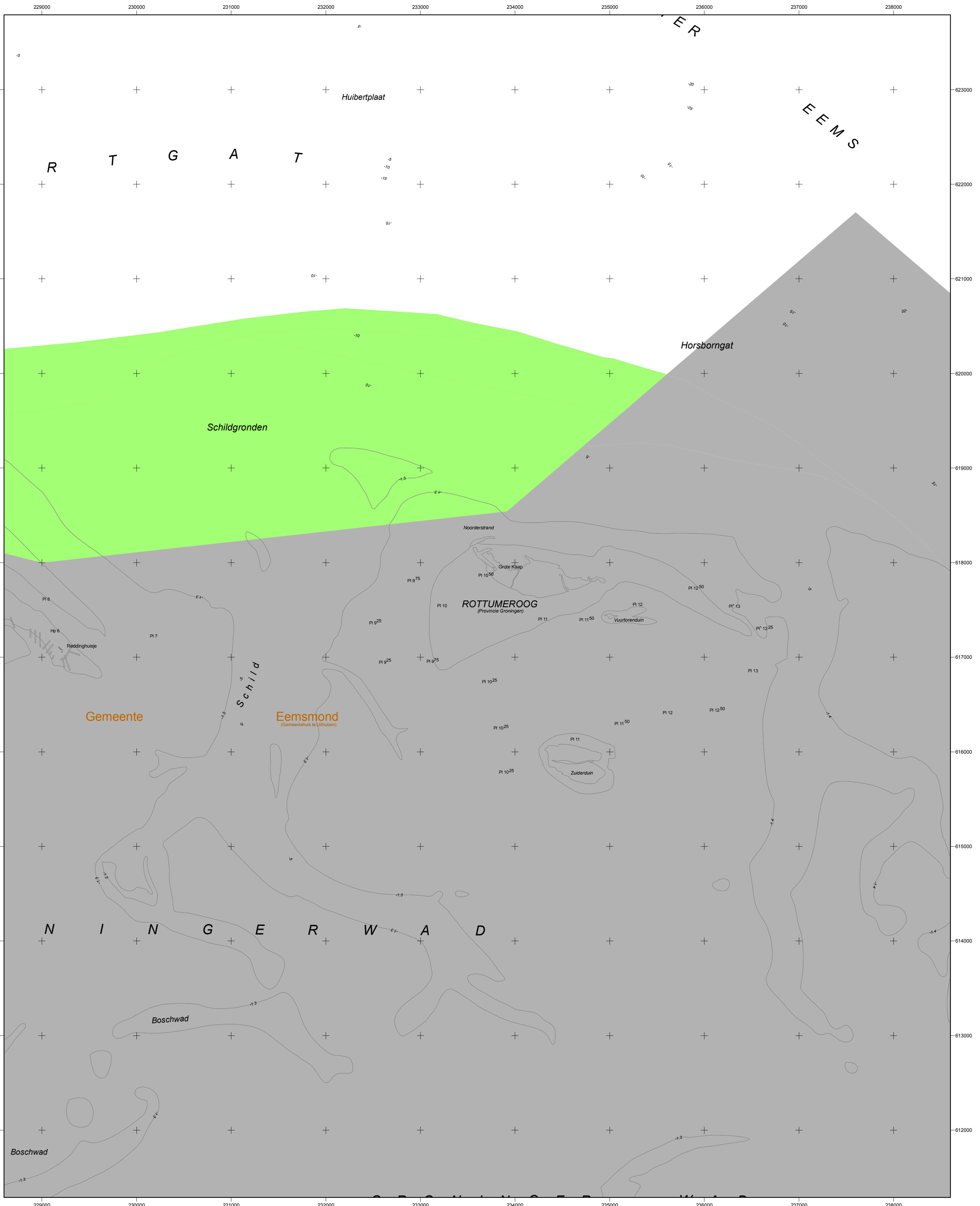
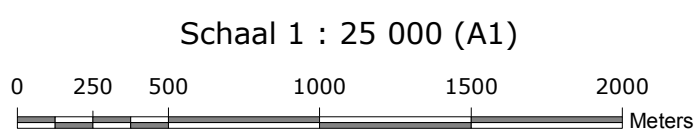


Natura 2000-gebied #7 kaartblad 11 Noordzeekustzone



Er geldt een algemene exclaveringsformule op grond waarvan o.a. bestaande bebouwing en verhardingen meestal geen deel uitmaken van het aangewezen gebied (zie verder Nota van toelichting bij het besluit).

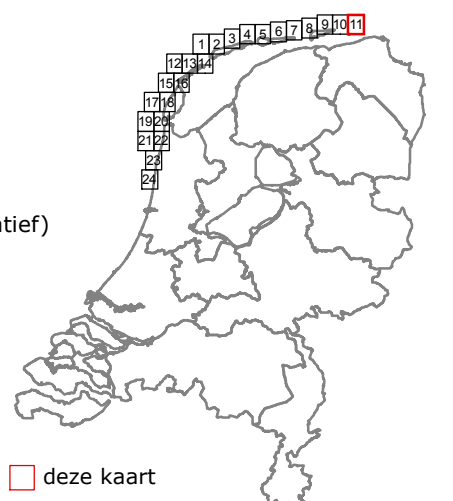


Kaartproductie: 12/8/2010 3:24:13 PM



Legenda

- VR + HR (143896 ha)
- VR + HR + BN (579 ha)
- Totale oppervlakte = 144475 ha
- Ander Natura 2000-gebied (indicatief)
- VR = Vogelrichtlijngebied
- HR = Habitatrichtlijngebied
- BN = beschermd natuurmonument



deze kaart




Ministerie van Economische Zaken,
Landbouw en Innovatie

Natura 2000-gebied Noordzeekustzone
Kaart behorende bij aanwijzingsbesluit PDN/2010-326
ter wijziging van het besluit tot aanwijzing als Natura 2000-gebied (DRZO/2008-007)

DE STAATSSECRETARIS VAN ECONOMISCHE ZAKEN, LANDBOUW EN INNOVATIE.
Datum Handtekening

w.g. dr. Henk Bleker