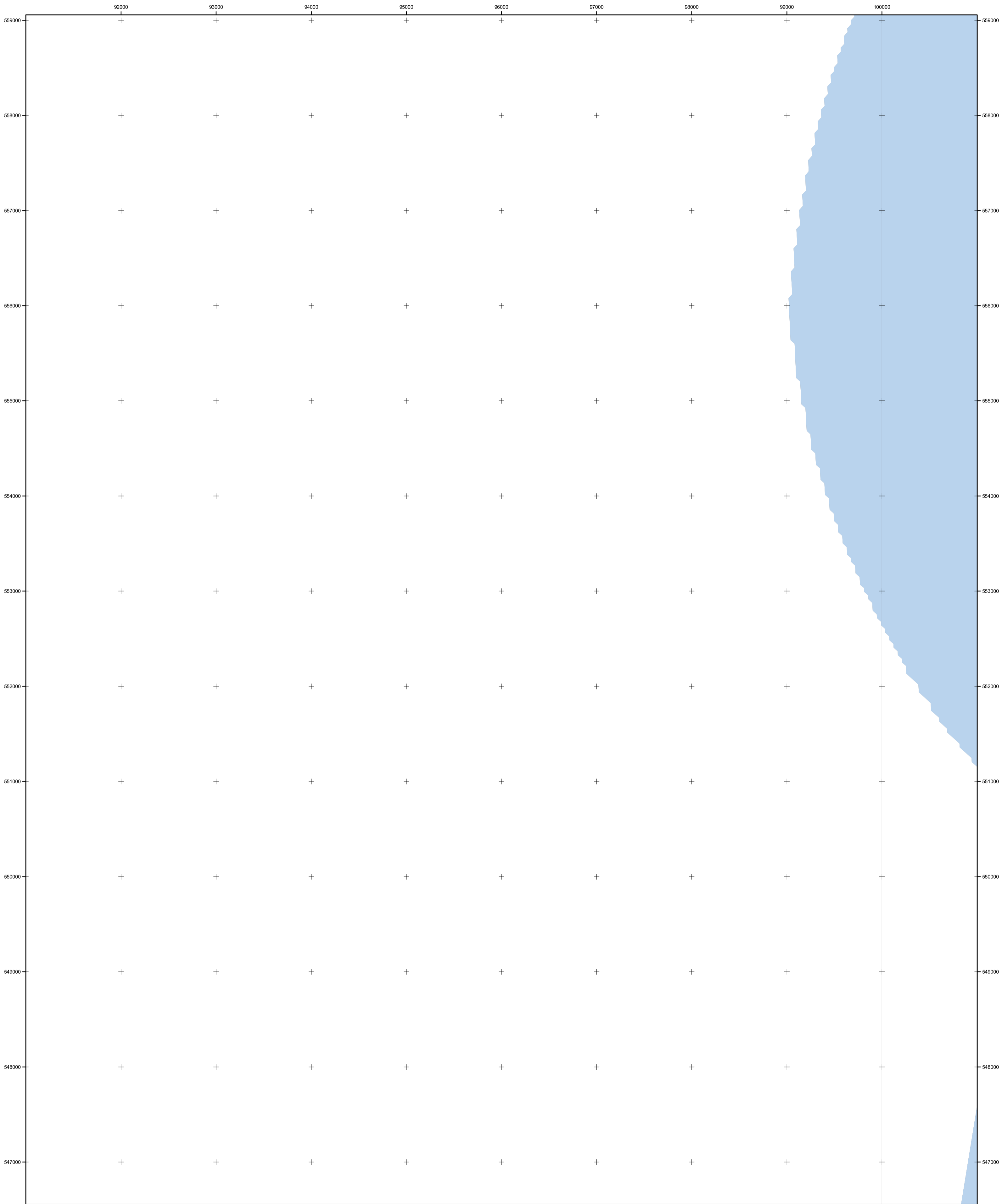




# Natura2000-gebied #7 kaartblad 19

## Noordzeekustzone

Habitatrichtlijngebied #51  
Vogelrichtlijngebied #39A



Oprachtgever:



Ministerie van LNV, Directie Natuur en  
Directie Regionale Zaken





Productie en cartografie:



Topografische ondergrond:  
©De auteursrechten en databankrechten zijn voorbehouden  
aan de Topografische Dienst Kadaster, Emmen, 2007

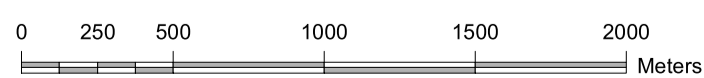
Datum kaart: 4/12/2007 4:26 PM

Legenda

-  VR (98124 ha)
-  VR + HR (25250 ha)
-  VR + HR + BN (660 ha)
-  Ander Natura2000-gebied (indicatief)
- VR = Vogelrichtlijngebied
- HR = Habitatrichtlijngebied
- BN = beschermd natuurmonument

Totale oppervlakte = 124034 ha

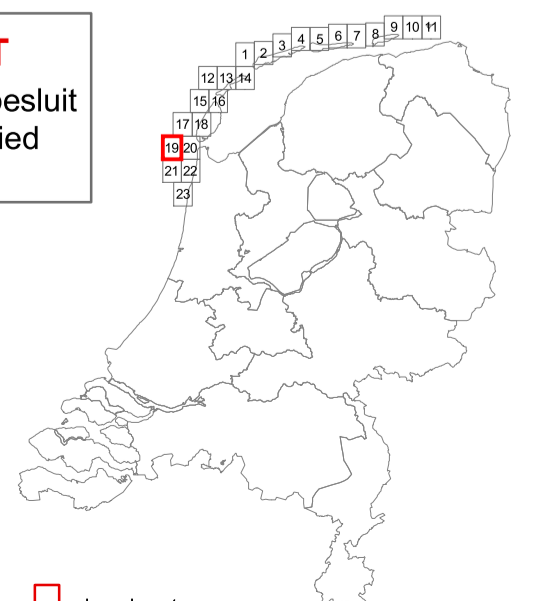
Schaal 1 : 25 000



**ONTWERPKAART**

behorende bij het ontwerpbesluit  
van het Natura2000-gebied  
Noordzeekustzone

Bestaande bebouwing, erven, tuinen, verhardingen en hoofd-  
spoorwegen maken geen deel uit van het aangewezen gebied,  
tenzij expliciet wel bij de aanwijzing betrokken, zie verder nota  
van toelichting bij het besluit.



 deze kaart