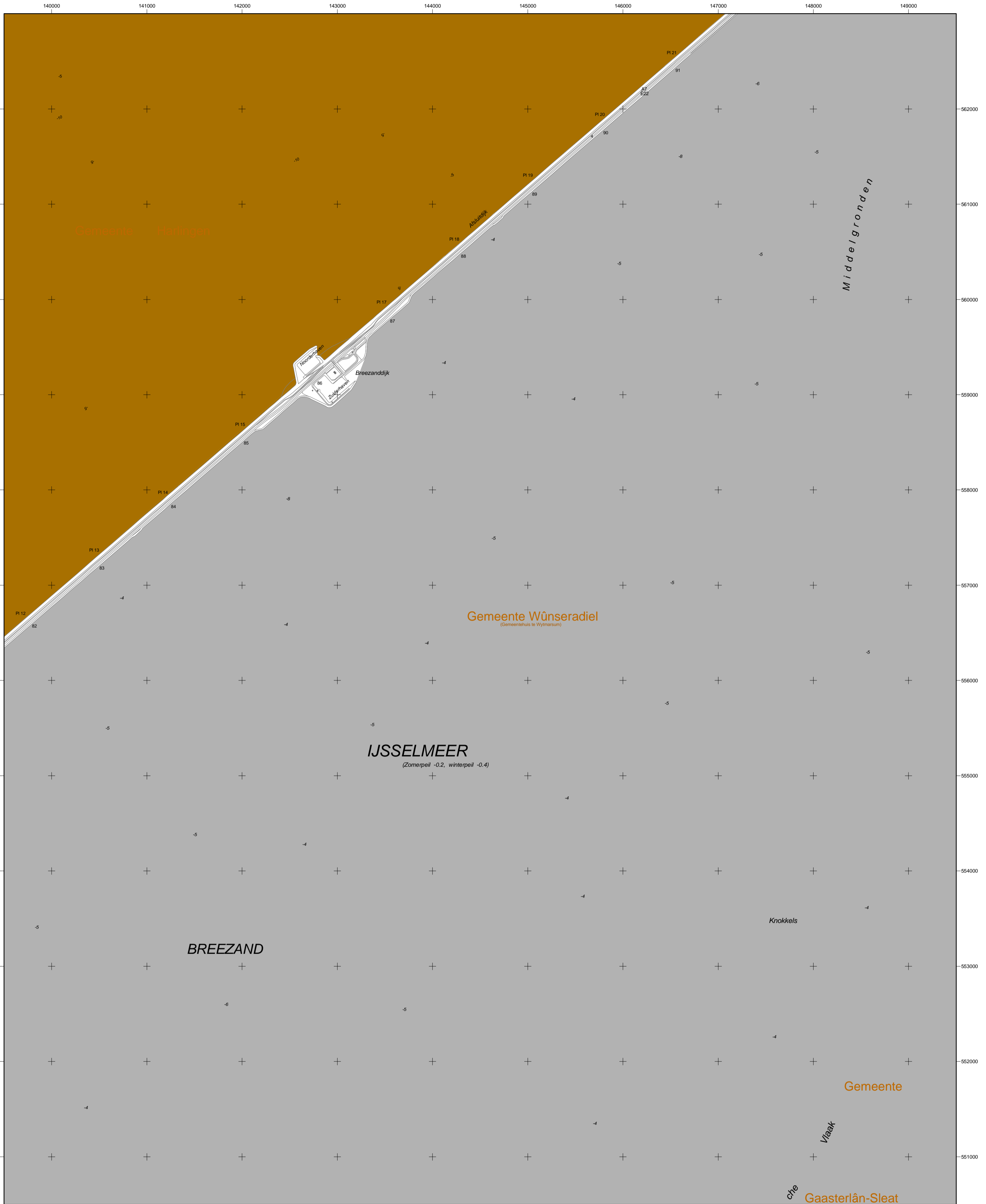


Natura2000-gebied #1 kaartblad 37

Waddenzee



landbouw, natuur en voedselkwaliteit

Ministerie van LNV, Programmadirectie Natura 2000

Natura 2000-gebied Waddenzee

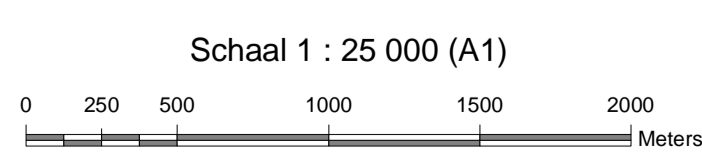
Kaart behorende bij aanwijzingsbesluit DRZO/2008-001 tot aanwijzing als speciale beschermingszone onder de Habitrichtlijn en ter wijziging van het besluit tot aanwijzing als Vogelrichtlijngebied

DE MINISTER VAN LANDBOUW, NATUUR EN VOEDSELKwaliteit

Datum Handtekening

w.g. G. Verburg

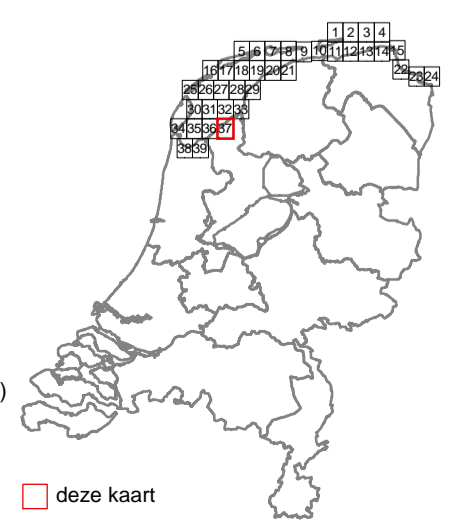
Er geldt een algemene exclaveringsformule op grond waarvan o.a. bestaande bebouwing en verhardingen meestal geen deel uitmaken van het aangewezen gebied (zie verder Nota van toelichting bij het besluit).



Kaartproductie: 11/4/2008 10:38:00 AM

ALTERRA
WAGENINGEN UR

- Legenda**
- VR (14592 ha)
 - HR (17 ha)
 - VR + HR (22967 ha)
 - VR + BN (7243 ha)
 - VR + HR + BN (226204 ha)
 - Totale oppervlakte = 271023 ha
 - Ander Natura 2000-gebied (indicatief)
 - VR = Vogelrichtlijngebied
 - HR = Habitrichtlijngebied
 - BN = beschermd natuurmonument



Topografische ondergrond: 8 De auteursrechten en Databankrechten zijn voorbehouden aan de Topografische Dienst Kadaster, Emmen, 2008