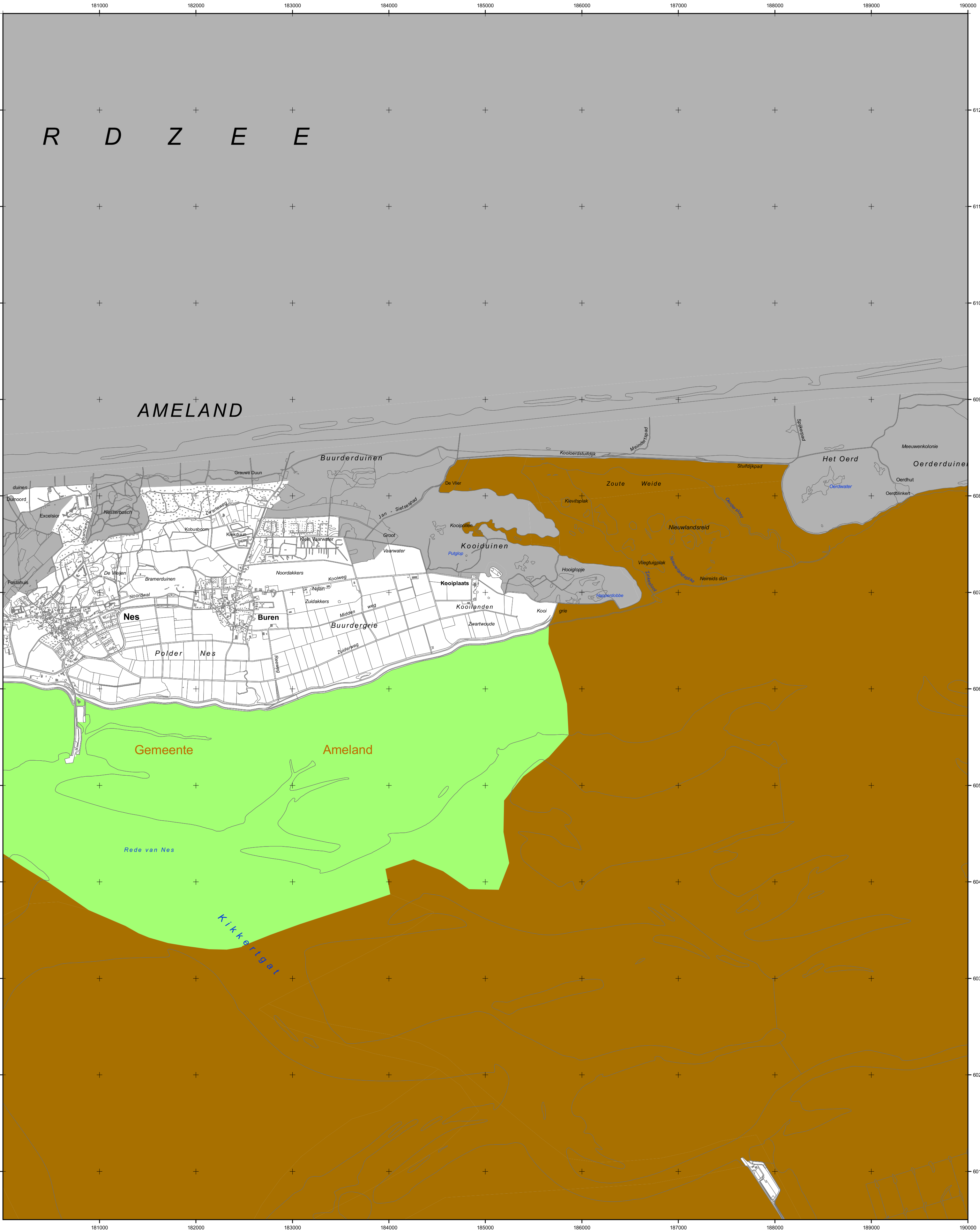




Natura2000-gebied #1 kaartblad 08 Waddenzee

Habitatrichtlijngebied #69
Vogelrichtlijngebied #26



Oprachtgever:
**landbouw, natuur en
voedselkwaliteit**

Ministerie van LNV, Directie Natuur en
Directie Regionale Zaken

Productie en cartografie:



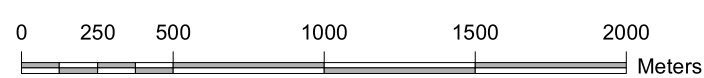
Topografische ondergrond:
© De auteursrechten en databankrechten zijn voorbehouden
aan de Topografische Dienst Kadaster, Emmen, 2007

Datum kaart: 4/11/2007 11:03 AM

Legenda

- VR (15425 ha)
 - VR + HR (22989 ha)
 - VR + BN (7229 ha)
 - VR + HR + BN (226224 ha)
 - Ander Natura2000-gebied (indicatief)
- Totale oppervlakte = 271866 ha
- VR = Vogelrichtlijngebied
HR = Habitatrichtlijngebied
BN = beschermd natuurmonument

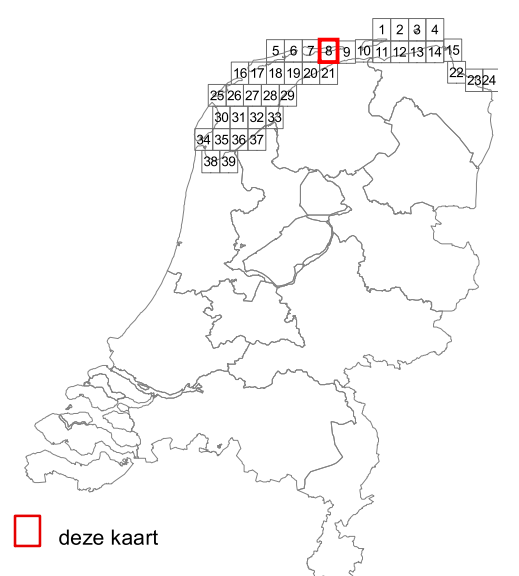
Schaal 1 : 25 000



ONTWERPKAART

behorende bij het ontwerpbesluit
van het Natura2000-gebied
Waddenzee

Bestaande bebouwing, erven, tuinen, verhardingen en hoofd-
spoorwegen maken geen deel uit van het aangewezen gebied,
tenzij expliciet wel bij de aanwijzing betrokken, zie verder nota
van toelichting bij het besluit.



deze kaart