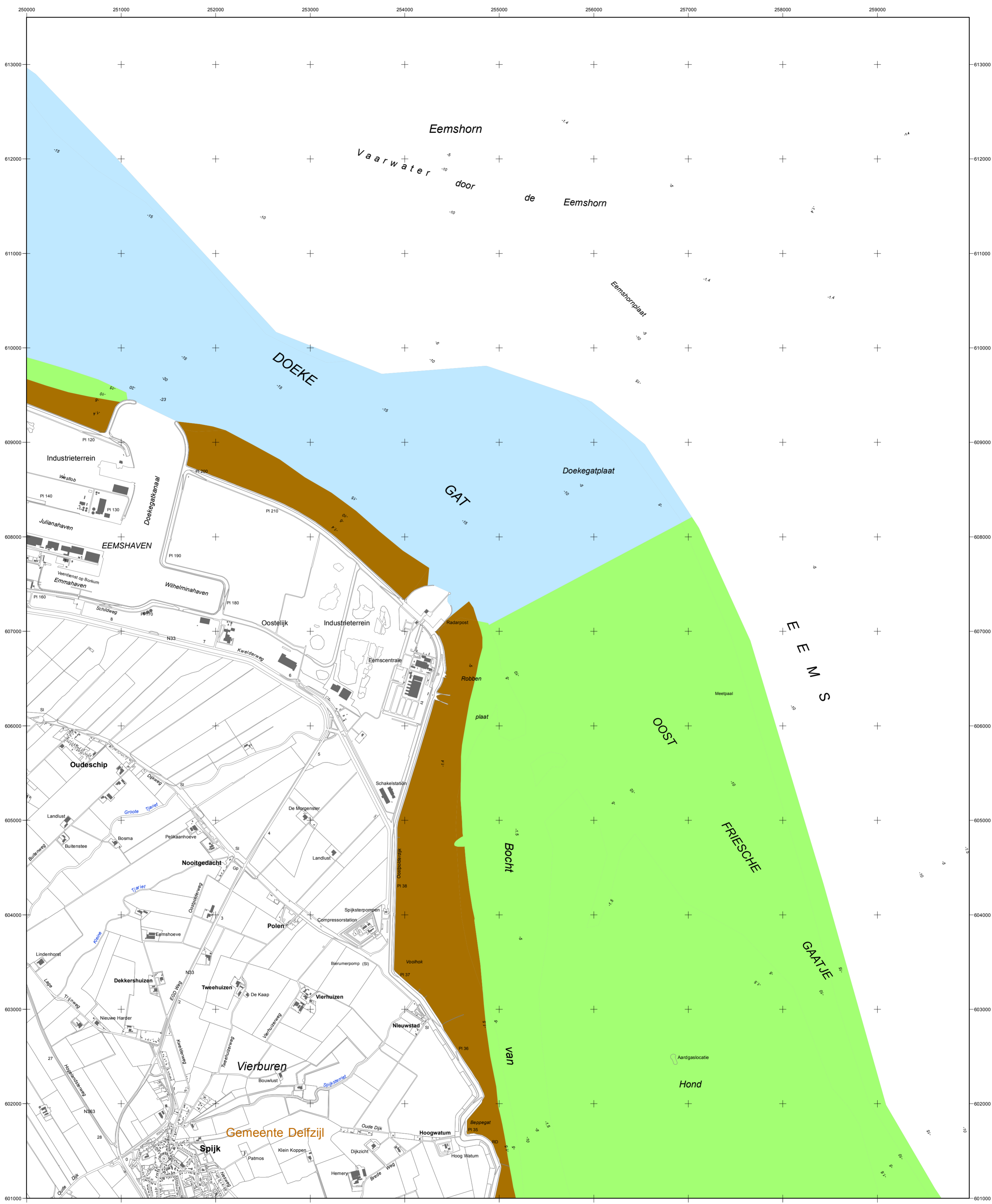



Natura 2000-gebied #1 kaartblad 15 Waddenzee




Legenda

- VR (6913 ha)
- VR + HR (31428 ha)
- VR + HR + BN (233430 ha)
- Totale oppervlakte = 271771 ha
- Ander Natura 2000-gebied (indicatief)
- VR = Vogelrichtlijngebied
- HR = Habitatrichtlijngebied
- BN = beschermd natuurmonument





Ministerie van Economische Zaken
Directie Natuur & Biodiversiteit




NATURA 2000

Natura 2000-gebied Waddenzee

ONTWERPWIJZIGING

Kaart behorende bij besluit N&B/2016-001 | 001 Waddenzee (ontwerp-wijziging), tot wijziging van aanwijzingsbesluit Natura 2000-gebied Waddenzee DRZO/2008-001 van 25 februari 2009.

Datum kaartproductie: 21-10-2016 15:46:15



Er geldt een algemene exclaveringsformule op grond waarvan o.a. bestaande bebouwing en verhardingen meestal geen deel uitmaken van het aangewezen gebied (zie verder Nota van toelichting bij het besluit).

0 250 500 1000 1500 2000 Meters

Topografische ondergrond: Copyright © 2016, Dienst voor het kadaster en openbare registers, Apeldoorn