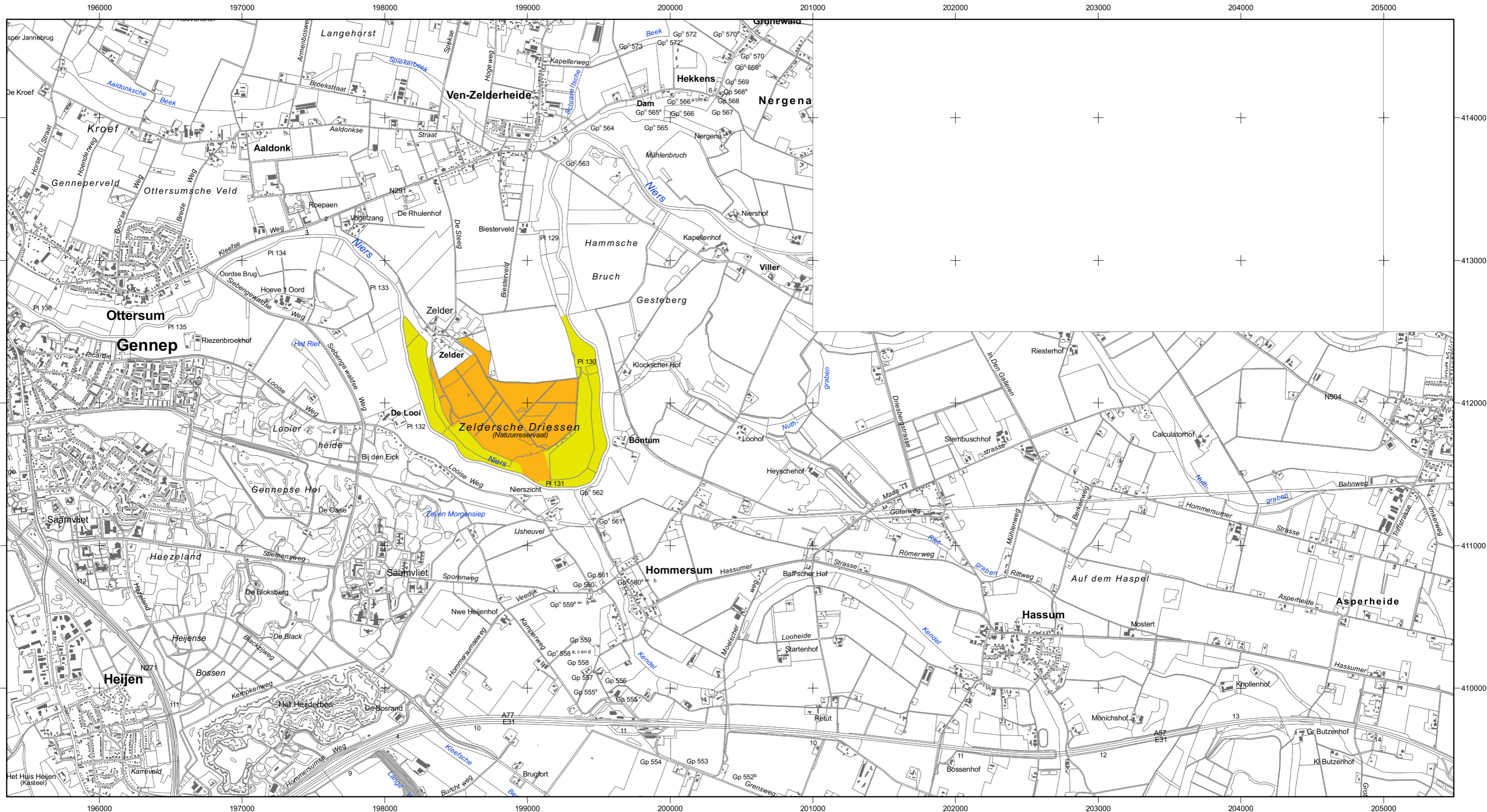



Natura2000-gebied #143 Zeldersche Driessen



Opdrachtgever:



**landbouw, natuur en
voedselkwaliteit**

Ministerie van LNV, Directie Natuur en
Directie Regionale Zaken

Productie en cartografie:



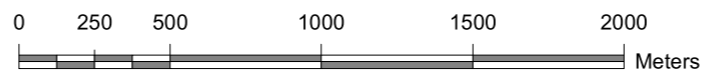
Topografische ondergrond:
© De auteursrechten en databankrechten zijn voorbehouden
aan de Topografische Dienst Kadaster, Emmen, 2006

Datum kaart: 9/21/2006 5:57 PM

Legenda

- HR (40 ha)
- HR + BN (52 ha)
- Totale oppervlakte = 92 ha
- Ander Natura2000-gebied (indicatief)
- HR = Habitatrichtlijngebied
- BN = beschermd natuurmonument

Schaal 1 : 25 000



ONTWERPKAART

behorende bij het ontwerpbesluit
van het Natura2000-gebied
Zeldersche Driessen

Bestaande bebouwing, erven, tuinen, verhardingen en hoofd-
spoorwegen maken geen deel uit van het aangewezen gebied,
tenzij expliciet wel bij de aanwijzing betrokken, zie verder nota
van toelichting bij het besluit.



deze kaart