




Natura2000-gebied #113 kaartblad 12 Voordelta

Habitatrichtlijngebied #67
Vogelrichtlijngebied #70



Opdrachtgever:
**landbouw, natuur en
 voedselkwaliteit**



Ministerie van LNV, Directie Natuur en
 Directie Regionale Zaken

Productie en cartografie:



Topografische ondergrond:
 ©De auteursrechten en databankrechten zijn voorbehouden
 aan de Topografische Dienst Kadaster, Emmen, 2006

Datum kaart: 10/12/2006 3:46 PM

Legenda

VR (7288 ha)

VR + HR (85079 ha)

Toekomstig zeereservaat

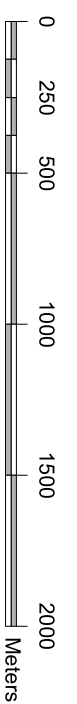
Totale oppervlakte = 92367 ha

Ander Natura2000-gebied (indicatief)

VR = Vogelrichtlijngebied

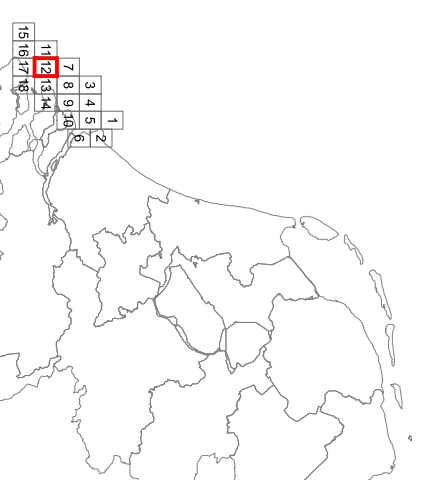
HR = Habitatrichtlijngebied

Schaal 1 : 25 000



ONTWERPkaart
 behorende bij het ontwerpbesluit
 van het Natura2000-gebied
 Voordelta

Bestaande bebouwing, erven, tuinen, verhardingen en hoofd-
 spoorwegen maken geen deel uit van het aangewezen gebied,
 tenzij expliciet wel bij de aanwijzing betrokken, zie verder nota
 van toelichting bij het besluit.



deze kaart