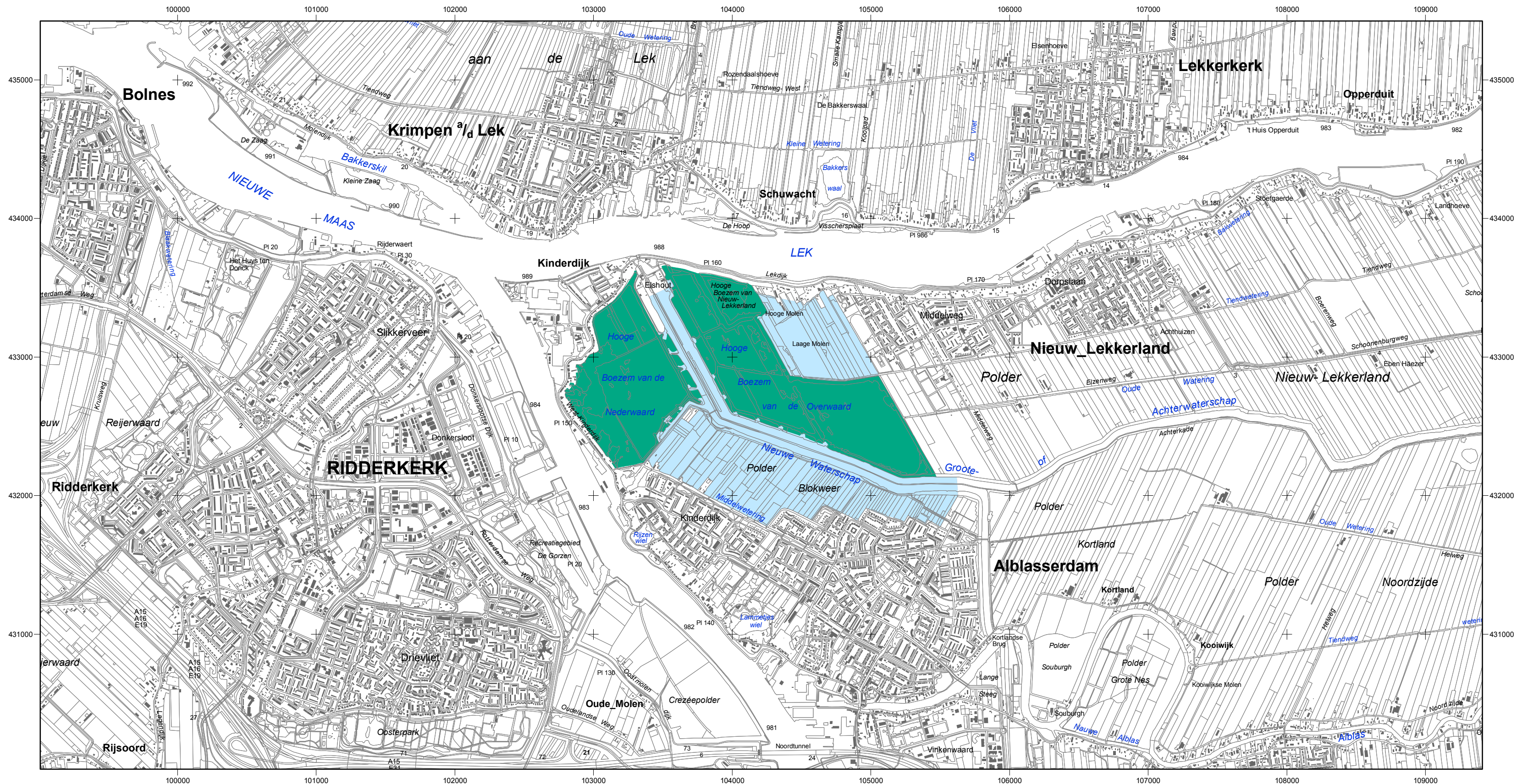


Natura 2000-gebied #106 Boezems Kinderdijk

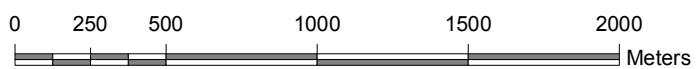


Er geldt een algemene exclaveringsformule op grond waarvan o.a. bestaande bebouwing en verhardingen meestal geen deel uitmaken van het aangewezen gebied (zie verder Nota van toelichting bij het besluit).

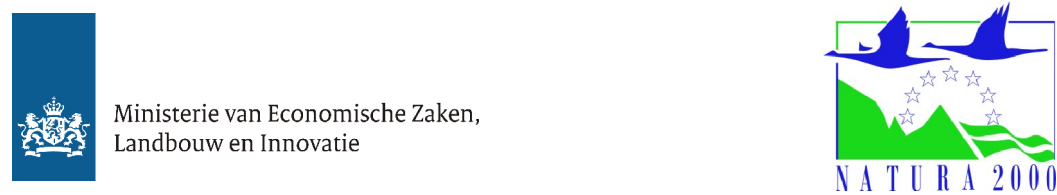
Legenda

- VR (154 ha)
- VR + BN (177 ha)
- Totale oppervlakte = 331 ha
- Ander Natura 2000-gebied (indicatief)
- VR = Vogelrichtlijngebied
- BN = beschermd natuurmonument

Schaal 1 : 25 000 (A1)



deze kaart



Natura 2000-gebied Boezems Kinderdijk

Kaart behorende bij aanwijzingsbesluit PDN/2010-106
ter wijziging van het besluit tot aanwijzing als Vogelrichtlijngebied (NL9802099)

DE STAATSECRETARIS VAN ECONOMISCHE ZAKEN, LANDBOUW EN INNOVATIE.

Datum Handtekening

w.g. dr. Henk Bleker

Kaartproductie: 12/1/2010 5:16:05 PM



Topografische ondergrond: © De auteursrechten en Databankrechten zijn voorbehouden aan de Topografische Dienst Kadaster, Emmen, 2010