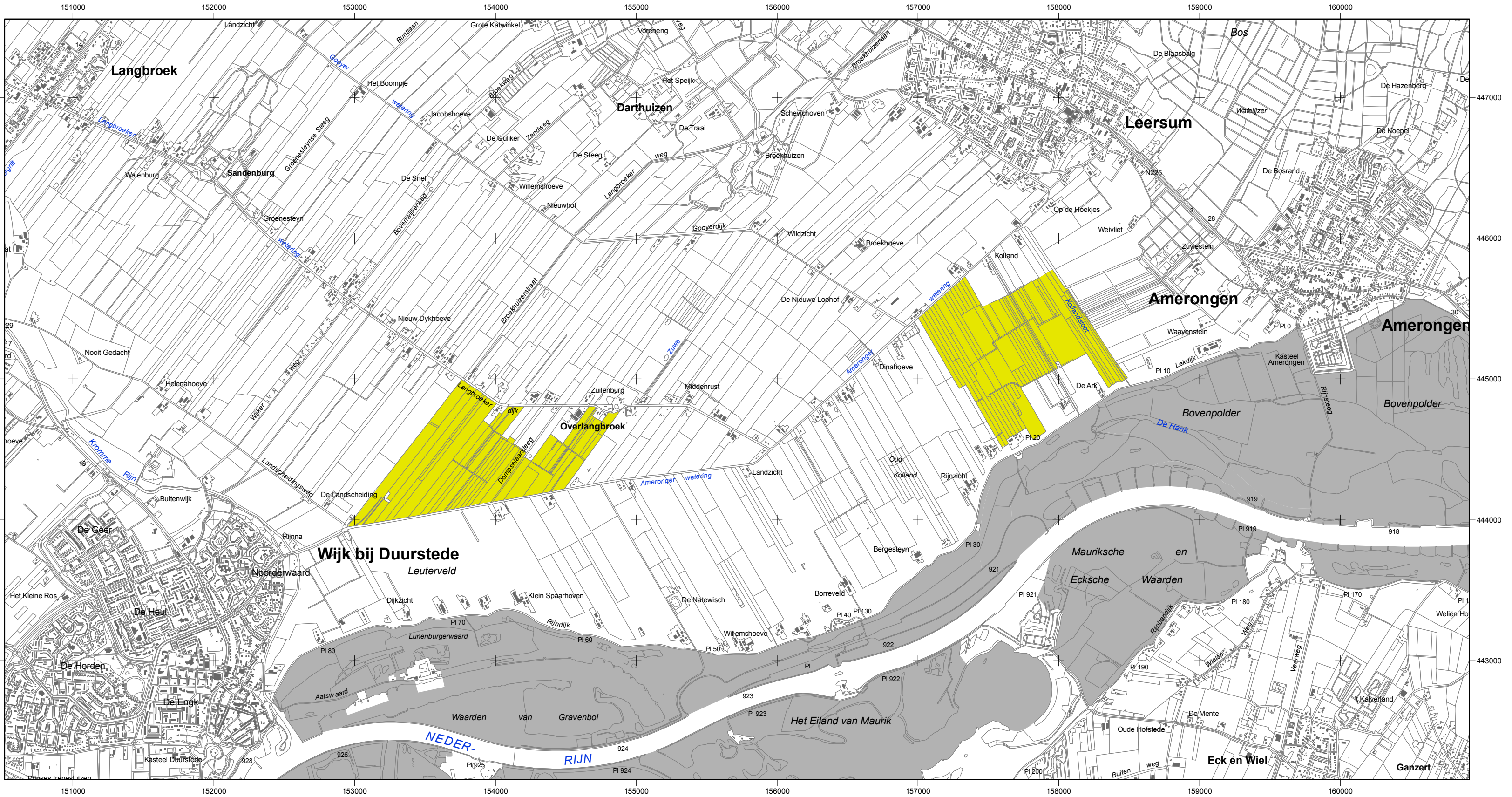


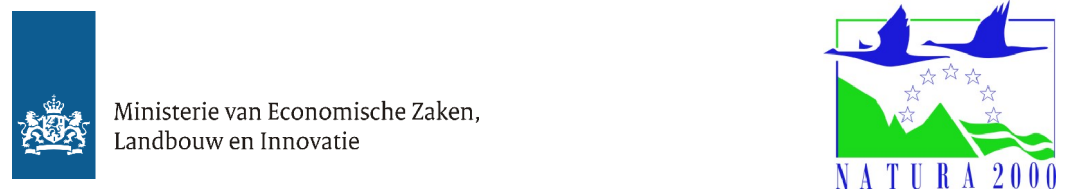
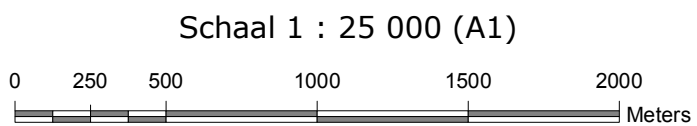
# Natura 2000-gebied #81 Kolland & Overlangbroek



Er geldt een algemene exclaveringsformule op grond waarvan o.a. bestaande bebouwing en verhardingen meestal geen deel uitmaken van het aangewezen gebied (zie verder Nota van toelichting bij het besluit).

### Legenda

- HR (170 ha)
  - Ander Natura 2000-gebied (indicatief)
- HR = Habitatrichtlijngebied



**Natura 2000-gebied Kolland & Overlangbroek**  
 Kaart behorende bij aanwijzingsbesluit PDN/2010-081 tot aanwijzing als speciale beschermingszone onder de Habitatrichtlijn (NL2003024)

DE STAATSECRETARIS VAN ECONOMISCHE ZAKEN, LANDBOUW EN INNOVATIE.

Datum Handtekening

w.g. dr. Henk Bleker

Kaartproductie: 12/1/2010 5:01:40 PM



Topografische ondergrond: © De auteursrechten en Databankrechten zijn voorbehouden aan de Topografische Dienst Kadaster, Emmen, 2010