


Opdrachtgever:



Ministerie van LNV, Directie Natuur en  
Directie Regionale Zaken



Topografische ondergrond:  
©De auteursrechten en databankrechten zijn voorbehouden  
aan de Topografische Dienst Kadaster, Emmen, 2006

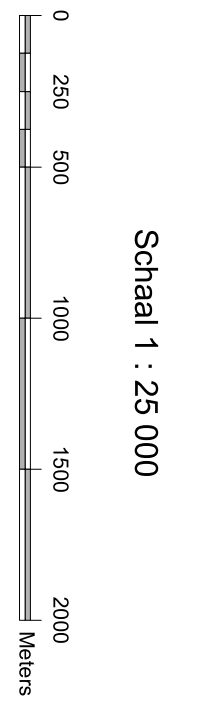
Datum kaart: 9/25/2006 5:54 PM

Legenda

- VR (1900 ha)
- VR + HR (4002 ha)
- VR + HR + BN (217 ha)

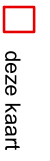
Totale oppervlakte = 6118 ha  
 Ander Natura2000-gebied (indicatief)

- VR = Vogelrichtlijngebied
- HR = Habitatrichtlijngebied
- BN = beschermd natuurnomument



**ONTWERPKAART**  
 behorende bij het ontwerpbesluit  
 van het Natura2000-gebied  
 Veluwerandmeren

Bestaande bebouwing, erven, tuinen, verhardingen en hoofd-  
 spoorwegen maken geen deel uit van het aangewezen gebied,  
 tenzij expliciet wel bij de aanwijzing betrokken, zie verder nota  
 van toelichting bij het besluit.



deze kaart