




Natura2000-gebied #72 kaartblad 16 IJsselmeer

Habitatrichtlijngebied #26
Vogelrichtlijngebied #45A, #45B



Opdrachtgever:

**landbouw, natuur en
voedselkwaliteit**

Ministerie van LNV, Directie Natuur en
Directie Regionale Zaken

Productie en cartografie:



Legenda

VR (108081 ha)

VR + HR (64 ha)

VR + BN (2824 ha)

VR + HR + BN (2376 ha)

Totale oppervlakte = 113346 ha

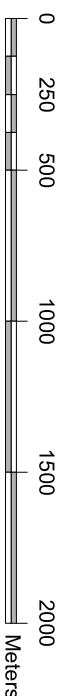
Ander Natura2000-gebied (indicatief)

VR = Vogelrichtlijngebied

HR = Habitatrichtlijngebied

BN = beschermd natuurmonument

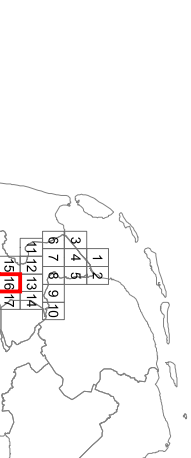
Schaal 1 : 25 000



ONTWERPKAART
behorende bij het ontwerpbesluit
van het Natura2000-gebied
IJsselmeer

Topografische ondergrond:
©De auteursrechten en databankrechten zijn voorbehouden
aan de Topografische Dienst Kadaster, Emmen, 2006

Datum kaart: 9/25/2006 5:31 PM



deze kaart