

Ontwerpbesluit Uiterwaarden IJssel

De Minister van Landbouw, Natuur en Voedselkwaliteit

Gelet op artikel 3, eerste lid, en artikel 4, vierde lid, van Richtlijn 92/43/EEG van de Raad van 21 mei 1992 inzake de instandhouding van de natuurlijke habitats en de wilde flora en fauna (PbEG L 206);

Gelet op de Beschikking van de Commissie 2008/23/EG van 12 november 2007 op grond van Richtlijn 92/43/EEG van de Raad, van een eerste bijgewerkte lijst van gebieden van communautair belang voor de Atlantische biogeografische regio (PbEG L 12);

Gelet op artikel 4, eerste en tweede lid, van Richtlijn 79/409/EEG van de Raad van 2 april 1979 inzake het behoud van de vogelstand (PbEG L 103);

Gelet op de artikelen 10a en 15 van de Natuurbeschermingswet 1998;

BESLUIT:

Artikel 1

1. Als speciale beschermingszone in de zin van artikel 4, vierde lid, van Richtlijn 92/43/EEG van de Raad van 21 mei 1992 inzake de instandhouding van de natuurlijke habitats en de wilde flora en fauna (PbEG L 206) wordt aangewezen: het op de bij dit besluit behorende kaart aangegeven gebied, bekend onder de naam: **Uiterwaarden IJssel**.
2. De in het eerste lid bedoelde speciale beschermingszone is aangewezen voor de volgende natuurlijke habitattypen opgenomen in bijlage I van Richtlijn 92/43/EEG; prioritaire habitattypen zijn met een sterretje (*) aangeduid:
 - H3150 Van nature eutrofe meren met vegetatie van het type *Magnopotamion* of *Hydrocharition*
 - H3260 Submontane en laagland rivieren met vegetaties behorend tot het *Ranunculion fluitantis* en het *Callitricho-Batrachion*
 - H3270 Rivieren met slikoevers met vegetaties behorend tot het *Chenopodion rubri* p.p. en *Bidention* p.p.
 - H6120 *Kalkminnend grasland op dorre zandbodem
 - H6430 Voedselrijke zoomvormende ruigten van het laagland, en van de montane en alpiene zones
 - H6510 Laaggelegen schraal hooiland (*Alopecurus pratensis*, *Sanguisorba officinalis*)
 - H91E0 *Bossen op alluviale grond met *Alnus glutinosa* en *Fraxinus excelsior* (*Alno-Padion*, *Alnion incanae*, *Salicion albae*)
 - H91F0 Gemengde oeverformaties met *Quercus robur*, *Ulmus laevis*, *Fraxinus excelsior* of *Fraxinus angustifolia* langs grote rivieren (*Ulmenion minoris*)

3. De in het eerste lid bedoelde speciale beschermingszone is aangewezen voor de volgende soorten opgenomen in bijlage II van Richtlijn 92/43/EEG; prioritaire soorten zijn met een sterretje (*) aangeduid:

H1134	Bittervoorn
H1145	Grote modderkruiper
H1149	Kleine modderkruiper
H1163	Rivierdonderpad
H1166	Kamsalamander
H1337	Bever

Artikel 2

Het besluit tot aanwijzing van het gebied IJssel als speciale beschermingszone in de zin van artikel 4, eerste en tweede lid, van Richtlijn 79/409/EEG van de Raad van 2 april 1979 inzake het behoud van de vogelstand (PbEG L 103) van 24 maart 2000 (N/2000/302; Stcrt. 2000, nr. 65) en gewijzigd bij besluit van 25 april 2003 (N/2002/1463; Stcrt. 2003, nr. 95) en 30 januari 2004 (TRCJZ/2003/10522; Stcrt. 2004, nr. 22) wordt als volgt gewijzigd:

- het aangewezen gebied wordt op de in paragraaf 3.3 van de Nota van toelichting, zoals bedoeld in artikel 3, eerste lid, van dit besluit beschreven wijze gewijzigd;
- de Nota van toelichting met uitzondering van de paragrafen 3.2, 4.1, 4.2 en 4.3 wordt ingetrokken en vervangen door de Nota van toelichting, zoals bedoeld in artikel 3, eerste lid, van dit besluit;
- de in de aanhef bedoelde speciale beschermingszone geldt als te zijn aangewezen voor de volgende vogelsoorten, welke worden beschermd op grond van artikel 4, eerste lid, van Richtlijn 79/409/EEG:

A037	Kleine zwaan
A038	Wilde zwaan
A068	Nonnetje
A119	Porseleinhoen
A122	Kwartelkoning
A197	Zwarte stern
A229	IJsvogel

- de in de aanhef bedoelde speciale beschermingszone geldt als te zijn aangewezen voor de volgende trekkende vogelsoorten, welke worden beschermd op grond van artikel 4, tweede lid, van Richtlijn 79/409/EEG:

A005	Fuut
A017	Aalscholver
A041	Kolgans
A043	Grauwe gans
A050	Smient
A051	Krakeend
A052	Wintertaling
A053	Wilde eend
A054	Pijlstaart
A056	Slobeend
A059	Tafeleend
A061	Kuifeend
A125	Meerkoet
A130	Scholekster
A142	Kievit
A156	Grutto

A160 Wulp
A162 Tureluur

- e. de kaart voor zover van toepassing op het in de aanhef genoemde besluit wordt ingetrokken.

Artikel 3

1. Dit besluit gaat vergezeld van een Nota van toelichting inclusief bijlagen en een kaart.
2. De in de artikelen 1 en 2 genoemde speciale beschermingszones vormen samen het Natura 2000-gebied **Uiterwaarden IJssel**, waarvan de instandhoudingsdoelstelling in de zin van artikel 10a, tweede lid, van de Natuurbeschermingswet 1998 is opgenomen in de Nota van toelichting.
3. De instandhoudingsdoelstelling, bedoeld in het tweede lid, heeft mede betrekking op de instandhouding van de volgende habitattypen, anders dan vereist ingevolge de in artikel 1 genoemde richtlijn:

H3150 Van nature eutrofe meren met vegetatie van het type *Magnopotamion* of *Hydrocharition*
H3270 Rivieren met slikoevers behorend tot het *Chenopodion rubri* p.p. en *Bidention* p.p.
H6120 *Kalkminnend grasland op dorre zandbodem
H91E0 *Bossen op alluviale grond met *Alnus glutinosa* en *Fraxinus excelsior* of *Fraxinus angustifolia* langs grote rivieren (*Ulmenion minoris*)
H91F0 Gemengde oeverformaties met *Quercus robur*, *Ulmus laevis*, *Fraxinus excelsior* of *Fraxinus angustifolia* langs grote rivieren (*Ulmenion minoris*)

Dit betreft habitattypen opgenomen in bijlage I van Richtlijn 92/43/EEG van de Raad van 21 mei 1992 inzake de instandhouding van de natuurlijke habitats en de wilde flora en fauna (PbEG L 206). Prioritaire soorten zijn met een sterretje (*) aangeduid.

4. De instandhoudingsdoelstelling, bedoeld in het tweede lid, heeft mede betrekking op de instandhouding van de volgende soorten, anders dan vereist ingevolge de in artikel 1 genoemde richtlijn:

H1145 Grote modderkruiper
H1166 Kamsalamander
H1337 Bever

Dit betreft een soort opgenomen in bijlage II van Richtlijn 92/43/EEG van de Raad van 21 mei 1992 inzake de instandhouding van de natuurlijke habitats en de wilde flora en fauna (PbEG L 206).

Artikel 4

1. De bekendmaking van dit besluit geschiedt in de Staatscourant.
2. Dit besluit treedt in werking op de dag na bekendmaking in de Staatscourant.

Dit ontwerpbesluit, de kaart en de Nota van toelichting worden gedurende zes weken ter inzage gelegd in de onderstaande vestigingen van de Directie Regionale Zaken van het ministerie van Landbouw, Natuur en Voedselkwaliteit:

- Vestiging Noord: Cascadeplein 6, 9726 AD GRONINGEN;
- Vestiging Oost: Verzetslaan 30, 7411 HX DEVENTER;
- Vestiging West: Herman Gorterstraat 55, 3511 EW UTRECHT;
- Vestiging Zuid: Keizersgracht 5, 5611 GB EINDHOVEN.

De terinzagelegging vindt tevens plaats in de gemeentehuizen van de betreffende gemeente(n), in de kantoren van de waterschappen waaronder het gebied valt en in de provinciehuizen van de betreffende provincie(s). Het ontwerpbesluit kan ook worden ingezien op internet op het adres: <http://www.minlnv.nl/natura2000> en het zal bovendien worden bekendgemaakt in dag-, nieuws- en huis-aan-huisbladen.

Een ieder kan een zienswijze binnen zes weken na de terinzagelegging van dit ontwerpbesluit schriftelijk of mondeling naar voren brengen. Schriftelijke zienswijzen kunt u indienen bij het Inspraakpunt, zoals aangegeven in de bekendmaking. Een mondelinge zienswijze kunt u naar voren brengen op de wijze zoals deze in de bekendmaking is aangegeven. U wordt verzocht een kaart bij te voegen indien de zienswijze betrekking heeft op bepaalde percelen. Beroep tegen het definitieve besluit kan alleen worden ingesteld door een belanghebbende die een zienswijze naar voren heeft gebracht.

Nota van toelichting van het Natura 2000-gebied Uiterwaarden IJssel waarin opgenomen:

Nota van toelichting bij de aanwijzing van Uiterwaarden IJssel als speciale beschermingszone in het kader van de Richtlijn 92/43/EEG van de Raad van 21 mei 1992 inzake de instandhouding van de natuurlijke habitats en de wilde flora en fauna en hierna te noemen de Habitatrichtlijn, alsmede Nota van toelichting bij de wijziging van besluiten N/2000/302, N/2002/1463 en TRCJZ/2003/10522 inhoudende de aanwijzing van IJssel als speciale beschermingszone in het kader van de Richtlijn 79/409/EEG van de Raad van 2 april 1979 inzake het behoud van de vogelstand en hierna te noemen de Vogelrichtlijn

1. INLEIDING

Met dit besluit wordt het gebied Uiterwaarden IJssel aangewezen als speciale beschermingszone onder de Habitatrichtlijn. Tevens wordt met dit besluit het besluit tot de aanwijzing van IJssel als speciale beschermingszone onder de Vogelrichtlijn, inclusief de daarbij behorende Nota van toelichting, gewijzigd. Het betreft verder de vorming van het Natura 2000-gebied Uiterwaarden IJssel, hetgeen gebeurt door aan dit besluit instandhoudingsdoelstellingen toe te voegen.

In artikel 1 van het besluit staat de naam van het gebied en worden de habitattypen en soorten opgesomd, waarvoor het gebied is aangewezen.

Artikel 2 van het besluit vermeldt de belangrijkste wijzigingen ten opzichte van het eerder genomen besluit tot aanwijzing van het gebied onder de Vogelrichtlijn. Zo wordt de Nota van toelichting, behorende bij het bestaande Vogelrichtlijnbesluit, geheel of nagenoeg geheel ingetrokken en zover noodzakelijk vervangen door deze Nota van toelichting. Alleen de toelichting op de criteria die voor de aanwijzing van het gebied zijn gebruikt, wordt niet ingetrokken en zal in een appendix aan deze Nota worden gehecht. Daarnaast worden de vogelsoorten opgesomd waarvoor het gebied van belang is en waarvoor het wordt geacht te zijn aangewezen.

In artikel 3 van het besluit wordt de term Natura 2000-gebied geïntroduceerd en wordt bepaald dat er voor het gebied een bepaalde instandhoudingsdoelstelling verwezenlijkt dient te worden. Deze doelstelling heeft zowel betrekking op de in artikel 1 opgesomde habitattypen en habitatsoorten als op de in artikel 2 opgesomde vogelsoorten. De vogels waarvoor instandhoudingsdoelstellingen zijn vastgesteld, zijn geselecteerd aan de hand van de criteria die destijds zijn gebruikt bij de aanwijzing van de Vogelrichtlijngebieden in 2000. Beide aanwijzingen tezamen vormen het Natura 2000-gebied Uiterwaarden IJssel, waarvan de instandhoudingsdoelstellingen in dit besluit zijn opgenomen. De instandhoudingsdoelstellingen staan in de Nota van toelichting. Daarbij zijn tevens instandhoudingsdoelstellingen opgenomen voor complementaire doelen, die vermeld zijn in artikel 3.

Artikel 4 regelt de bekendmaking en de inwerkingtreding van dit besluit.

In hoofdstuk 2 van deze Nota van toelichting worden de aanwijzingen op grond van de Habitat- en Vogelrichtlijn kort toegelicht. Vervolgens wordt in hoofdstuk 3 een gebiedsbeschrijving gegeven en wordt ingegaan op eventuele grenswijzigingen die zijn doorgevoerd nadat het gebied bij de Europese Commissie is aangemeld of die zijn

doorgevoerd nadat het gebied als Vogelrichtlijngebied is aangewezen. Tevens wordt in hoofdstuk 3 de bij dit besluit behorende kaart toegelicht.

In hoofdstuk 4 wordt een opsomming gegeven van habitattypen en (vogel)soorten waaraan het gebied zijn betekenis ontleent en worden de eventueel doorgevoerde wijzigingen van een toelichting voorzien.

Een belangrijk onderdeel van de Nota van toelichting is de opsomming van de instandhoudingsdoelstellingen in hoofdstuk 5. Allereerst worden de algemene doelstellingen geformuleerd en vervolgens staan de instandhoudingsdoelstellingen van de in het gebied aanwezige habitattypen en soorten vermeld. Er wordt aangegeven in welke richting de instandhoudingsdoelstelling zich zal moeten ontwikkelen. Daarvoor worden de termen 'behoud', 'uitbreiding' of 'verbetering' gebruikt. Voor een habitatype wordt de verdeling gemaakt in oppervlakte en kwaliteit, zodat de aanduiding van de instandhoudingsdoelstelling van een habitatype altijd in de vorm van 'behoud' of 'uitbreiding' van oppervlakte en van 'behoud' of 'verbetering' van kwaliteit wordt gegeven. Voor soorten is het leefgebied bepalend en geldt een verdeling in omvang en kwaliteit leefgebied. De aanduiding van de instandhoudingsdoelstelling van een soort is altijd in de vorm van 'behoud' of 'uitbreiding' van omvang leefgebied en van 'behoud' of 'verbetering' van kwaliteit van leefgebied.

Daarnaast zijn aan de Nota van toelichting twee bijlagen toegevoegd. Ook de bijlagen maken integraal onderdeel uit van het besluit. Bijlage A (voor zover van toepassing) laat zien welke terreindelen zijn vervallen of zijn toegevoegd als onderdeel van de speciale beschermingszone in de zin van de Vogelrichtlijn. Bijlage B omvat een nadere onderbouwing van de wijzigingen in Natura 2000-waarden waarvoor het gebied is aangewezen, van de kwalificatie als speciale beschermingszone in de zin van de Habitatrictlijn en van de toedeling van de instandhoudingsdoelstellingen.

2. AANWIJZINGEN HABITAT- EN VOGELRICHTLIJN

Door middel van dit besluit wordt het gebied Uiterwaarden IJssel aangewezen als speciale beschermingszone onder de Habitatrictlijn (verder aangeduid als "Habitatrictlijngebied"). Het gebied is in mei 2003 aangemeld volgens de procedure zoals opgenomen in artikel 4 van deze richtlijn, waarna het gebied in december 2004 door de Europese Commissie onder de naam "IJsseluiterwaarden" en onder nummer NL2003022 is geplaatst op de lijst van gebieden van communautair belang voor de Atlantische biogeografische regio. Het gebied is onder meer aangewezen voor twee prioritaire habitattypen in de zin van artikel 1 van de Habitatrictlijn. Het gebied is op 24 maart 2000 (N/2000/302), 25 april 2003 (N/2002/1436) en 30 januari 2004 (TRCJZ/2003/10522) onder de naam "IJssel" ook aangewezen als speciale beschermingszone onder de Vogelrichtlijn (verder aangeduid als "Vogelrichtlijngebied"). Bij de Europese Commissie is dit gebied bekend onder nummer NL9802036. De bestaande Vogelrichtlijnbesluiten N/2000/302, N/2002/1463 en TRCJZ/2003/10522 zijn door middel van dit besluit gewijzigd. Uit de Vogelrichtlijnbesluiten overgenomen tekstdelen zijn in deze Nota van toelichting cursief gezet¹.

¹ De afkorting sbz ("speciale beschermingszone") en de aanduiding "beschermingszone" zijn hierin vervangen door de term "Vogelrichtlijngebied"

Met betrekking tot het Vogelrichtlijngebied kan er in dit besluit naast mogelijke grenswijzigingen ook een mutatie plaatsvinden bij de vogelsoorten, waarvoor dit gebied destijds is aangewezen. Deze mutatie is noodzakelijk omdat nu op grond van de wet instandhoudingsdoelstellingen voor de leefgebieden van de te beschermen vogels opgenomen dienen te worden. Dit vergt soms een beperkte aanpassing en soms een volledig nieuwe opsomming van de lijst van de te beschermen vogelsoorten. Om die reden worden alle vogelsoorten nogmaals opgesomd waarvoor het gebied wordt geacht te zijn aangewezen.

Het Natura 2000-gebied Uiterwaarden IJssel (landelijk gebiedsnummer 38) omvat derhalve het Vogelrichtlijngebied IJssel en het Habitatrictlijngebied Uiterwaarden IJssel.

Natura 2000 is het samenhangende Europees ecologisch netwerk bestaande uit de gebieden aangewezen onder de Habitatrictlijn en onder de Vogelrichtlijn. Dit netwerk moet de betrokken natuurlijke habitattypen, habitats van soorten en de leefgebieden van vogels in een gunstige staat van instandhouding behouden of, in voorkomend geval, herstellen. De instandhoudingsdoelstellingen (hoofdstuk 5) en eventuele wijziging van de begrenzing zijn in algemene zin nader toegelicht in het Natura 2000 doelendocument (2006). Dit document geeft het beleidskader van de geformuleerde instandhoudingsdoelstellingen weer en van de daarbij gehanteerde systematiek. Beschrijvingen van habitattypen en (vogel)soorten waarvoor doelen zijn vastgesteld, zijn opgenomen in het Natura 2000 profielendocument (2008). Hierin wordt ook ingegaan op de interpretatie van habitattypen en de relatieve bijdrage van afzonderlijke gebieden aan het Natura 2000-netwerk.

Het Natura 2000-gebied Uiterwaarden IJssel ligt in de provincies Gelderland en Overijssel en behoort tot het grondgebied van de gemeenten Arnhem, Bronckhorst, Brummen, Doesburg, Duiven, Epe, Hattem, Heerde, Lochem, Rheden, Voorst, Westervoort, Zevenaar, Zutphen, Deventer, Kampen, Olst-Wijhe en Zwolle.

2.1 Beschermde natuurmonumenten

Ingevolge artikel 15a, tweede en derde lid, van de Natuurbeschermingswet 1998 vervalt van rechtswege de status van het hieronder aangegeven natuurmonument².

Het staatsnatuurmonument IJsseluiterwaarden is aangewezen op 8 augustus 1995 (N-95-6038; Stcrt. 1995, nr. 166).

Op grond van de wet heeft de instandhoudingsdoelstelling voor de gedeelten van het Natura 2000-gebied waarop de aanwijzing als natuurmonument van toepassing was, mede betrekking op de doelstellingen ten aanzien van het behoud, herstel en de ontwikkeling van het natuurschoon of de natuurwetenschappelijke betekenis van het gebied zoals deze waren vastgelegd in het vervallen besluit (zie verder hoofdstuk 5). De gebieden, die in het verleden als natuurmonument zijn aangewezen, zijn op de bijgevoegde kaarten ook als zodanig te herkennen.

² De oude wet kende zowel staatsnatuurmonumenten als beschermde natuurmonumenten. Dit verschil is in de huidige wet komen te vervallen.

3. GEBIEDSBESCHRIJVING EN BEGRENZING

3.1 Gebiedsbeschrijving

Het gebied uiterwaarden IJssel omvat het systeem van de rivier de IJssel, de aanliggende oeverwallen en de uiterwaarden. De IJssel is een zijtak van de Rijn en loopt van Arnhem tot aan het IJsselmeer. Het landschap is ontstaan in een periode dat de rivier een veel groter deel van de waterafvoer verzorgde en de monding nog een echte delta was. De IJssel neemt in perioden van hoge afvoer 1/6 deel van de Rijnafvoer voor haar rekening. In perioden met lage afvoer wordt het water op peil gehouden door de stuw in de Neder-Rijn. Gedurende het winterhalfjaar kunnen grote delen van de uiterwaarden geïnundeerd raken. De overstromingsduur en -frequentie variëren sterk van jaar tot jaar.

Er zijn grote verschillen in het buitendijkse gebied, verschillen in hoogteligging, afwisseling tussen smalle en brede delen en tussen dichte kleinschalige en grote open delen. Plaatselijk treedt grondwater uit en monden beken uit in het IJsseldal. Zandige kalkrijke oeverwallen en rivierduinen worden afgewisseld met kleiige, vlakke stroomdalén.

Bij Arnhem en Dieren snijdt de rivier de stuwwal van de Veluwe aan. Tot aan Olst zijn in het verleden brede meanders (kronkelwaarden) gevormd. In het middendeel stroomt de rivier tussen relatief smalle, hoog gelegen uiterwaarden. Bij Zalk, in het benedendeel, krijgt de rivier een breder bed dat bij Kampen overgaat in een kleine delta. Dit jong gebied is gevormd na de romeinse tijd en voor de afsluiting van het IJsselmeer.

Tussen Dieren en Wije liggen veel landgoederen met daarbij behorende oude verkavelingspatronen, heggen en bossen. Het landschap van het noordelijkste deel is open en wordt gekenmerkt door grasland. Een aantal vrijwel onvergraven en reliëfrijke uiterwaarden zoals Cortenoever, Rammelwaard, Ravenswaard en Scherenwelle, vormt een kleinschalig oud cultuurlandschap met daarin stroomdalgraslanden, Kievitsbloemhooilanden en glanshaverhooilanden. In reliëfrijke delen komt plaatselijk hardhoutooibos voor.

- De IJssel verbindt een aantal natuurgebieden met elkaar:
 - de natuurgebieden langs de rivieren, in de Gelderse Poort en bovenstrooms langs de Rijn in het zuiden;
- de laagveenmoerassen van Noordwest Overijssel in het noorden;
- de Randmeren en het Ketelmeer met aansluiting op het IJsselmeer in het westen.

3.2 Landschappelijke context en kenmerken begrenzing

Uiterwaarden IJssel behoort tot het Natura 2000-landschap 'Rivierengebied'.

De begrenzing van het Habitatrichtlijngebied Uiterwaarden IJssel is bepaald aan de hand van de ligging van de natuurlijke habitats en de leefgebieden van de soorten waarvoor het gebied is aangewezen (zie paragraaf 4.4). Daarnaast omvat het begrensde gebied ook natuurwaarden die integraal onderdeel uitmaken van de ecosystemen waartoe de betreffende habitattypen en leefgebieden van soorten behoren alsmede nieuwe natuur indien dit noodzakelijk wordt geacht om bedreigde en schaarse habitattypen en leefgebieden van soorten te herstellen. Bij de keuze en de afbakening van de gebieden is geen rekening gehouden met andere vereisten dan die verband

houdend met de instandhouding van de natuurlijke habitats en de wilde flora en fauna.³

De grenzen van Vogelrichtlijngebieden worden bepaald door het gebruik dat de aanwezige bijlage I-soorten, en/of trekkende watervogels, en/of overige trekkende vogels ervan maken, waarbij wordt uitgegaan van landschapsecologische eenheden en de biotoopeisen van de betrokken vogelsoorten.

Uiterwaarden IJssel is aangewezen als Vogelrichtlijngebied vanwege de aanwezigheid van open water, moerassen en in de uiterwaarden gelegen graslanden dat als geheel het leefgebied vormt van een aantal in artikel 4 van de Richtlijn bedoelde vogelsoorten. Het is een watergebied dat het leefgebied vormt van soorten van Bijlage I (art. 4.1) en tevens fungeert het als broed-, rui-, overwinteringsgebied en/of rustplaats in de trekzone van andere trekvogelsoorten (art. 4.2). De begrenzing van het Vogelrichtlijngebied is zo gekozen dat een in landschapsecologisch en vogelkundig opzicht samenhangend geheel is ontstaan dat, in samenhang met het Vogelrichtlijngebied Gelderse Poort en het Vogelrichtlijngebied Ketelmeer en Vossemeer, voorziet in de beschermingsbehoefte met betrekking tot het voortbestaan en/of voortplanten van bedoelde vogelsoorten.

3.3 Begrenzing en oppervlakte

De begrenzing van het Natura 2000-gebied is aangegeven op de bij de aanwijzing behorende kaart. Het Natura 2000-gebied Uiterwaarden IJssel omvat een groot deel van het winterbed van de rivier tussen Westervoort en het Ketelmeer. Het omvat ook het Keteldiep en een deel van het Kattendiep tot aan het Ketelmeer.

Gelet op het voorkomen en de uitbreidingskansen van het habitattype glanshaver- en vossenstaarthooilanden, *glanshaver* (H6510A), dat hier voornamelijk voorkomt op hellingen van winterdijken, ligt de grens waar deze de winterdijk volgt op de buitenkruinlijn van de dijk. Ook het habitattype *Stroomdalgraslanden (H6210) komt in het gebied plaatselijk op dijkhellingen voor. Het voorgaande geldt voor de Habitatrichtlijn-delen van het gebied. In de Vogelrichtlijn-delen ligt de grens conform het oorspronkelijk aanwijzingsbesluit op de buitenteen van de winterdijk.

De begrenzing van het Vogelrichtlijngebied en het Habitatrichtlijngebied (zoals aangemeld) zijn op de kaart op enkele technische punten aangepast:

- Bestaande bebouwing, bedrijfsterreinen en jachthavens, die reeds tekstueel waren geëxclaveerd, zijn waar mogelijk ook op de kaart buiten de begrenzing gebracht. Dit betreft percelen⁴ waar volgens de topografische kaart of op grond van luchtfoto's bebouwing aanwezig is en die verder bestaan uit tuinen of erven die behoren bij het betreffende bebouwde perceel.
- Verharde wegen, die ook reeds tekstueel waren geëxclaveerd, zijn aan de rand van het gebied zoveel mogelijk ook op de kaart buiten de begrenzing gebracht.
- De begrenzing is waar mogelijk gelegd langs topografisch herkenbare lijnen, zoals wegen, wateren, perceelscheidingen en bosranden.
- Jachthavens, die in het Vogelrichtlijngebied tekstueel waren geëxclaveerd, zijn ook op de kaart uitgesloten rekening houdend met de lokale situatie bij de aanwijzing (2000) en de eigendomssituatie.

³ Hof van Justitie EG ,7 november 2000, First Corporate Shipping, zaak C-371/98, punten 15 en 25

⁴ Op de topografische kaart (TOP10-versie, 2005) aangeduid als "Overig bodemgebruik" en "Weiland"

- Kleine verschillen (< 25 ha) tussen Vogel- en Habitatrichtlijngebied zijn opgeheven door de meest ruime grens aan te houden. Deze beleidslijn is ook gevolgd langs de winterdijken (zie vorige alinea).

Overige wijzigingen groter dan 1 ha worden toegelicht in de volgende alinea.

De begrenzing van het Vogelrichtlijngebied en/of het Habitatrichtlijngebied (zoals aangemeld) zijn op een aantal plekken aangepast:

- De oeverbeschoeiing langs de Rammelwaard (1,1 ha) is buiten de begrenzing van het Habitatrichtlijngebied gebracht. Deze heeft geen betekenis voor de habitatwaarden waarvoor het gebied is aangewezen.
- De geïsoleerd gelegen Lazaruskolken (5,3 ha), Barlosche Kolk (1,6 ha) en andere hoog in de uiterwaard gelegen plasjes bij Wilp en Steenenkamer (bijlage A) zijn buiten de begrenzing van het Vogelrichtlijngebied gebracht, omdat deze wateren geen betekenis hebben voor de watervogels waarvoor het gebied is aangewezen.
- Het noordelijk deel van de Keizers- en Stobbewaarden (beschermd natuurmonument en Vogelrichtlijngebied, 53 ha) is aan het Habitatrichtlijngebied toegevoegd wegens het voorkomen van *vochtige alluviale bossen (*zachtouthoibossen*) (H91E0A).
- De Buitenwaarden ten noorden van Wijhe (beschermd natuurmonument en Vogelrichtlijngebied) zijn ten dele aan het Habitatrichtlijngebied toegevoegd gelet op het voorkomen van habitattypen glanshaver- en vossenstaartheilanden, *glanshaver* (H6510A).
- Tussen Welsum en Welsumerveld zijn twee delen van het beschermde natuurmonument (binnen Vogelrichtlijngebied) aan het Habitatrichtlijngebied toegevoegd gelet op het voorkomen van de habitattypen glanshaver- en vossenstaartheilanden, *glanshaver* (H6510A) en **zachtouthoibossen* (H91E0A).
- De begrenzing van het Vogelrichtlijngebied is uitgebreid met het deel van het beschermde natuurmonument IJsseluiterwaarden (2,6 ha) dat buiten het gebied viel. Het betreft het binnendijkse deel van de Tichelgaten van Windesheim (bijlage A) die van belang zijn voor watervogels waarvoor het gebied is aangewezen.
- Uitbreiding van het Habitatrichtlijngebied (ca. 121 ha) in de Hoenwaard, ten noorden van Wapenveld. Het grootste deel van deze uitbreiding (100 ha) was reeds aangewezen als Vogelrichtlijngebied (bijlage A). Het betreft een bosgebied dat behoort tot het habitattypen Droge hardouthoibossen (H91F0).
- De toegang tot de Zuiderzeehaven in aanleg bij Kampen is buiten de begrenzing van het Vogelrichtlijngebied gebracht (bijlage A). Uit een voortoets, uitgevoerd in opdracht van de gemeente Kampen, is gebleken dat het verloren gaan van dit deel van het Vogelrichtlijngebied (ca. 2 ha) niet in gebruik is bij de vogelsoorten waarvoor het gebied is aangewezen.
- De begrenzing van het zomerbed (Habitatrichtlijngebied) ten westen van de brug van de N50 (incl. Keteldiep) is beperkt tot een strook van 15 meter breedte langs beide oevers omdat habitattypen H3260B (cq. groeiplaatsen van Rivierfonteinkruid) in zijn voorkomen is beperkt tot de ondiepe oeverzones.
- Het deel van het Keteldiep dat in 2000 is aangewezen als deel van het Vogelrichtlijngebied Ketelmeer, is overgeheveld naar dit gebied teneinde het voorkomen van het habitattypen Beken en rivieren met waterplanten, *Grote fonteinkruiden* (H3260B) geheel binnen dit gebied te lokaliseren⁵.
- Langs het Vossemeer is een oeverstrook (12 ha) langs de Ketelpolder overgeheveld van dit Vogelrichtlijngebied naar Vogelrichtlijngebied Ketelmeer & Vossemeer

⁵ Deze wijziging is abusievelijk niet beschreven in ontwerpbesluit Ketelmeer & Vossemeer (januari 2007)

(bijlage A). Verder zuidelijk maakte deze oeverstrook al onderdeel uit van laatstgenoemd gebied. Bovendien maakt een deel van de oeverstrook deel uit van het (voormalige) staatsnatuurmonument Vossemeer.

Het Natura 2000-gebied beslaat een oppervlakte van 9.085 ha, waarvan 8.075 ha is aangewezen onder de Vogelrichtlijn en 1.921 ha onder de Habitatrichtlijn. Het (voormalige) beschermd natuurmonument heeft een oppervlakte van 606 ha. Deze cijfers betreffen bruto-oppervlakten omdat bij de berekening geen rekening is gehouden met niet op de kaart, tekstueel uitgesloten delen (zie paragraaf 3.4).

3.4 Toelichting bij de kaart en uitgesloten delen

De begrenzing van het Natura 2000-gebied is aangegeven op de bij de aanwijzing behorende kaart. Voor zover van toepassing is daarbij onderscheid gemaakt tussen de begrenzingen van Habitatrichtlijngebied, Vogelrichtlijngebied en (voormalige) natuurmonumenten. Daar waar de kaart en de nota van toelichting, bijvoorbeeld om kaarttechnische redenen, niet overeenstemmen, is de tekst in deze paragraaf doorslaggevend. In voorkomende gevallen zijn op de kaart ook aangrenzende Natura 2000-gebieden aangegeven. Dit geldt ook voor grensoverschrijdende gebieden in Duitsland en België. Aan de indicatief aangeduide begrenzing van deze gebieden kunnen geen rechten worden ontleend. Voor de begrenzing van deze gebieden wordt verwezen naar de kaarten van de betreffende aangewezen of aangemelde gebieden. In geval van buitenlandse gebieden betreft dit documentatie die door de betreffende deelstaten van Duitsland (Niedersachsen, Nordrhein-Westfalen) en gewesten van België (Vlaanderen en Wallonië) zijn gepubliceerd.

Voor de begrenzing van Natura 2000-gebieden geldt de volgende algemene exclaveringsformule: Bestaande bebouwing, tuinen, erven, verhardingen en hoofdspoorwegen maken geen deel uit van het aangewezen gebied, tenzij daarvan in paragraaf 3.3 is afgeweken. Voor de gebruikte begrippen gelden de volgende definities (voor zover van toepassing in het onderhavige gebied):

- Bebouwing betreft één of meer gebouwen of bouwwerken geen gebouwen zijnde. Gebouw: elk bouwwerk, dat een voor mensen toegankelijke overdekte geheel of gedeeltelijk met wanden omsloten ruimte vormt. Bouwwerk: elke constructie van enige omvang van hout, steen, metaal of ander materiaal, welke hetzij direct of indirect met de grond verbonden is hetzij direct of indirect steun vindt in of op de grond.
- Erven zijn de onmiddellijk aan een woning of ander gebouw gelegen, daarbij behorende en daarmee in gebruik zijnde terreinen.
- Tuinen zijn in de onmiddellijke nabijheid van een woning of ander gebouw gelegen intensief onderhouden terreinen beplant met siergewassen en gazons of in gebruik als moestuin die zich duidelijk onderscheiden van de omgeving. Tuinen zijn meestal besloten en omheind middels een afrastering, schutting, muur of haag, of (deels) omgeven door een sloot.
- Verhardingen (van kunstmatige aard) kunnen bijvoorbeeld zijn: wegen, pleinen, parkeervoorzieningen en steenglooiingen. Wegen betreffen alle voor het gemotoriseerd verkeer in gebruik zijnde kunstmatig verharde wegen met inbegrip van de daarin liggende bruggen en duikers en de tot die wegen behorende paden en bermen of zijkanten.
- Hoofdspoorwegen betreffen spoorlijnen die zijn opgenomen in het Besluit aanwijzing hoofdspoorwegen (Stb. 2004, nr. 722).

Conform artikel 15 van de Wet kenbaarheid publiekrechtelijke beperkingen onroerende zaken (Stb. 2004, 31) zal het definitieve aanwijzingsbesluit voor wat betreft de kadastrale percelen die geheel of gedeeltelijk binnen het aangewezen gebied zijn gelegen, in de kadastrale registratie als beperking worden ingeschreven. Kadastrale percelen die over een breedte van minder dan 5 meter overlappen met het aangewezen gebied worden geacht daarvan geen deel uit te maken. Dit betekent dat bij de definitieve aanwijzing aldaar de kadastrale lijn zal worden aangehouden. Hierbij wordt er vanuitgegaan dat de kadastrale lijn een betrouwbare grens vormt tussen verschillende terreintypen voortkomend uit verschillen in grondgebruik (bv. een wegbem langs een graslandperceel).

Met betrekking tot het grensverloop langs hoofdspoorwegen, watergangen, waterkerende dijken en de duinvoet geldt het volgende voor zover van toepassing in het onderhavige gebied:

- Langs hoofdspoorwegen geldt artikel 20 van de Spoorwegwet.
- Waar de buitengrens van een gebied wordt gevormd door een watergang die op de kaart slechts door een enkelvoudige lijn wordt aangegeven, wordt de grens gelegd op de watergrens die, gezien vanuit het gebied, aan de overzijde is gelegen indien dergelijke wateren een ecologisch en/of waterhuishoudkundige eenheid vormen met de aanwezige waterafhankelijke habitattypen en/of leefgebieden van soorten.
- Waar de buitengrens van een (deelgebied van een) Habitatrichtlijngebied samenvalt met een waterkerende dijk ligt de grens op de buitenkruinlijn (aan de gebiedszijde) tenzij het betreffende dijktalud geen actuele of potentiële betekenis heeft voor de instandhouding van het gebied.
- In de overige gevallen waar de buitengrens samenvalt met een waterkerende dijk ligt de grens op de teen van de dijk (aan de gebiedszijde).
- De zeewaartse grens van duingebieden loopt langs de duinvoet van het buitenduin. Bij duinaangroei verplaatst de grens zich zeewaarts, bij duinafslag landinwaarts met de duinvoet mee.

4. NATURA 2000-WAARDEN

4.1 Inleiding

In dit hoofdstuk wordt allereerst een opsomming gegeven van de waarden waaraan het gebied zijn betekenis ontleent als Habitatrichtlijngebied en Vogelrichtlijngebied. Wat betreft de aanwijzing als Habitatrichtlijngebied wordt in paragrafen 4.2.1 en 4.2.2 een lijst gegeven van de habitattypen (met vermelding van de aanwezige subtypen) en Habitatrichtlijnsoorten waarvoor het gebied is aangewezen. Paragraaf 4.2.3 vermeldt de vogelsoorten waarvoor het gebied onder de Vogelrichtlijn is aangewezen. Op alle vermelde habitattypen en soorten is een instandhoudingsdoelstelling van toepassing (zie hoofdstuk 5).

Vervolgens wordt in paragraaf 4.3 vermeld welke selectiecriteria op het Habitatrichtlijngebied van toepassing zijn. Tenslotte beschrijft paragraaf 4.4 de verspreiding van habitattypen en soorten binnen het gebied, ter onderbouwing van de gevolgde gebiedsbegrenzing.

4.2 Natura 2000-waarden waarvoor het gebied is aangewezen

4.2.1 Habitatrichtlijn: habitattypen (bijlage I⁶)

Het gebied is aangewezen voor de volgende natuurlijke habitattypen opgenomen in bijlage I van de Habitatrichtlijn, waarvoor het gebied een bijdrage levert aan de instandhouding op landelijk niveau. Ten behoeve van de nationale uitwerking van de Habitatrichtlijn is een deel van de habitattypen verdeeld in subtypen, vanwege de zeer ruime variatie in fysieke omstandigheden en soortensamenstelling. De namen van de habitattypen en daarvan afgeleide subtypen zullen verder met hun verkorte namen worden aangeduid. In bijlage B.4 zijn alle gebieden vermeld waarvoor de betreffende habitattypen zijn aangemeld. Wijzigingen ten opzichte van de aanmelding als Habitatrichtlijngebied (2003) zijn verklaard in bijlage B.1 van deze Nota van toelichting.

- H3150** Van nature eutrofe meren met vegetatie van het type *Magnopotamion of Hydrocharition*⁷
Verkorte naam Meren met krabbenscheer en fonteinkruiden
- H3260** Submontane en laagland rivieren met vegetaties behorend tot het *Ranunculion fluitantis* en het *Callitriche-Batrachion*
Verkorte naam Beken en rivieren met waterplanten
 betreft het subtype:
H3260B Beken en rivieren met waterplanten (*grote fonteinkruiden*)
- H3270** Rivieren met slikoevers met vegetaties behorend tot het *Chenopodion rubri p.p.* en *Bidention p.p.*⁷
Verkorte naam Slikkige rivieroevers
- H6120** *Kalkminnend grasland op dorre zandbodem⁷
Verkorte naam Stroomdalgraslanden
- H6430** Voedselrijke zoomvormende ruigten van het laagland, en van de montane en alpiene zones
Verkorte naam Ruigten en Zomen
 betreft de subtypen:
H6430A Ruigten en Zomen (*moerasspirea*)
H6430B Ruigten en Zomen (*harig wilgenroosje*)
H6430C Ruigten en Zomen (*droge bosranden*)
- H6510** Laaggelegen schraal hooiland (*Alopecurus pratensis, Sanguisorba officinalis*)
Verkorte naam Glanshaver- en vossenstaarthooilanden
 betreft de subtypen:
H6510A Glanshaver- en vossenstaarthooilanden (*glanshaver*)
H6510B Glanshaver- en vossenstaarthooilanden (*grote vossenstaart*)

⁶ Bijlagen I en II laatstelijk aangepast op 20 november 2006, Richtlijn 2006/105/EG, Pb EG L 363, 20.12.2006, p. 368-405 (zie ook rectificatie PB EG L 80, 21.3.2007, p. 15).

⁷ De genoemde habitatwaarde is tevens als complementair doel aan het Vogelrichtlijngebied (buiten het Habitatrichtlijngebied) toegevoegd.

- H91E0** *Bossen op alluviale grond met *Alnus glutinosa* en *Fraxinus excelsior* (*Alno-Padion*, *Alnion incanae*, *Salicion albae*)
 Verkorte naam Vochtige alluviale bossen
 betreft de subtypen:
H91E0A Vochtige alluviale bossen (*zachthoutooibossen*)⁷
H91E0B Vochtige alluviale bossen (*essen-iepenbossen*)
- H91F0** Gemengde oeverformaties met *Quercus robur*, *Ulmus laevis*, *Fraxinus excelsior* of *Fraxinus angustifolia* langs grote rivieren (*Ulmenion minoris*)⁷
 Verkorte naam Droge hardhoutooibossen

4.2.2 Habitatrichtlijn: soorten (bijlage II⁶)

Het gebied is aangewezen voor de volgende soorten opgenomen in bijlage II van de Habitatrichtlijn, waarvoor het gebied een wezenlijke functie in de levenscyclus vervult. Hiermee wordt een bijdrage geleverd aan de instandhouding op landelijk niveau. In bijlage B.4 zijn alle gebieden vermeld waarvoor de betreffende soorten zijn aangemeld. Wijzigingen ten opzichte van de aanmelding als Habitatrichtlijngebied (2003) zijn verklaard in bijlage B.1 van deze Nota van toelichting.

- H1134** Bittervoorn (*Rhodeus amarus*)
H1145 Grote modderkruiper (*Misgurnus fossilis*)⁷
H1149 Kleine modderkruiper (*Cobitis taenia*)
H1163 Rivierdonderpad (*Cottus gobio*)
H1166 Kamsalamander (*Triturus cristatus*)⁷
H1337 Bever (*Castor fiber*)⁷

4.2.3 Vogelrichtlijn: vogelsoorten (bijlage I en artikel 4.2)

Het gebied is aangewezen voor de volgende soorten opgenomen in bijlage I van de Vogelrichtlijn⁸:

- A037** Kleine zwaan (*Cygnus columbianus*)
A038 Wilde zwaan (*Cygnus cygnus*)
A068 Nonnetje (*Mergus albellus*)
A119 Porseleinhoen (*Porzana porzana*)
A122 Kwartelkoning (*Crex crex*)
A197 Zwarte stern (*Chlidonias niger*)
A229 IJsvogel (*Alcedo atthis*)

Andere geregeld voorkomende trekvogels waarvoor het gebied van betekenis is als broed-, rui- en/of overwinteringsgebied en rustplaatsen in hun trekzones (artikel 4.2):

- A005** Fuut (*Podiceps cristatus*)
A017 Aalscholver (*Phalacrocorax carbo*)
A041 Kolgans (*Anser albifrons*)
A043 Grauwe gans (*Anser anser*)
A050 Smient (*Anas Penelope*)
A051 Krakeend (*Anas strepera*)
A052 Wintertaling (*Anas crecca*)
A053 Wilde eend (*Anas platyrhynchos*)

⁸ laatstelijk aangepast op 20 november 2006, Richtlijn 2006/105/EG, Pb EG L 363, 20.12.2006, p. 368-405

A054	Pijlstaart (<i>Anas acuta</i>)
A056	Slobeend (<i>Anas clypeata</i>)
A059	Tafeleend (<i>Aythya farina</i>)
A061	Kuifeend (<i>Aythya fuligula</i>)
A125	Meerkoet (<i>Fulica atra</i>)
A130	Scholekster (<i>Haematopus ostralegus</i>)
A142	Kievit (<i>Vanellus vanellus</i>)
A156	Grutto (<i>Limosa limosa</i>)
A160	Wulp (<i>Numenius arquata</i>)
A162	Tureluur (<i>Tringa totanus</i>)

Wijzigingen ten opzichte van de aanwijzing als Vogelrichtlijngebied (2000) zijn verklaard in bijlage B.2 van deze Nota van toelichting. In bijlage B.4 zijn alle gebieden vermeld waarin de betreffende vogelsoorten zijn opgenomen.

4.3 Habitatrictlijn: selectiecriteria

4.3.1 Habitattypen (bijlage I)

Voor niet-prioritaire habitattypen zijn in de eerste stap van het selectieproces in beginsel de “vijf belangrijkste gebieden” geselecteerd. Voor habitattypen welke verdeeld zijn in subtypen, geldt een aantal van “drie belangrijkste gebieden” per subtype. Voor prioritaire habitattypen⁹ geldt een aantal van “tien belangrijkste gebieden” en voor subtypen van prioritaire habitattypen een aantal van “vijf belangrijkste gebieden” per subtype. Verdeling in subtypen ten behoeve van de selectie is alleen toegepast indien de subtypen een verschillende verspreiding hebben en de beschikbare gegevens verdeling in subtypen toelaten. Voor enkele verspreid over het land voorkomende habitattypen, die in voldoende mate in gebieden zijn vertegenwoordigd die voor andere waarden zijn opgenomen, zijn geen gebieden geselecteerd¹⁰. De betekenis van het gebied is afgemeten aan de aanwezige oppervlakte en zo nodig ook de representativiteit van het habitatype. In een tweede stap zijn eventueel nog extra gebieden toegevoegd met het oog op landelijke dekking, geografische spreiding en grensoverschrijding¹¹ (zie ook bijlage B.3).

4.3.2 Soorten (bijlage II)

Voor niet-prioritaire soorten opgenomen in bijlage II van de Habitatrictlijn zijn in de eerste stap van het selectieproces in beginsel de “vijf belangrijkste gebieden” geselecteerd. Voor prioritaire soorten⁹ geldt een aantal van “tien belangrijkste gebieden”. Voor enkele verspreid over het land voorkomende soorten, die in voldoende mate in gebieden zijn vertegenwoordigd die voor andere waarden zijn opgenomen, zijn geen gebieden geselecteerd¹². De betekenis van het gebied is afgemeten aan de omvang van de aanwezige populatie. In een tweede stap zijn eventueel nog extra gebieden toegevoegd met het oog op landelijke dekking, geografische spreiding en grensoverschrijding (zie ook bijlage B.3).

⁹ In bijlagen I en II van de Habitatrictlijn en in dit besluit aangeduid met een sterretje.

¹⁰ Habitattypen waarvoor geen gebieden zijn geselecteerd zijn: slijkgrasvelden (H1320) en ruigten en zomen, *moerasspirea* (H6430A) en ruigten en zomen, *droge bosranden* (H6430C).

¹¹ De selectiecriteria zijn verder uitgewerkt in het Verantwoordingsdocument (2003)

¹² Soorten waarvoor geen gebieden zijn geselecteerd zijn: zeeprk (H1095), elft (H1102), zalm (1106), bittervoorn (H1134), kleine modderkruiper (H1149) en platte schijfhoren (H4056).

4.4 Verspreiding habitattypen en soorten in het Habitatrichtlijngebied

De begrenzing van het Habitatrichtlijngebied is bepaald aan de hand van de ligging van habitattypen en leefgebieden van de soorten waarvoor het gebied is aangewezen. De verspreiding van de betreffende habitattypen en soorten binnen het gebied wordt in deze paragraaf globaal beschreven ter onderbouwing van de gevolgde begrenzing. Het is niet bedoeld als een uitputtende beschrijving.

Meren met krabbenscheer en fonteinkruiden (H3150) komen verspreid in het gebied voor, in oude riverarmen en in gegraven wateren, met name in het noordelijk deel van het gebied, maar ook bij Zutphen. Beken en rivieren met waterplanten, *grote fonteinkruiden* (H3260B) komt in de vorm van vegetaties met rivierfonteinkruid voor langs de oevers in het mondingsgebied van de IJssel (incl. Keteldiep)

Het habitatype slikkige rivieroevers (H3270), dat zich afhankelijk van het verloop van de rivierwaterstand van jaar tot jaar in wisselende mate ontwikkelt, kan overall verspreid langs de oevers van het zomerbed aanwezig zijn (en ook op geschikte plekken elders in de uiterwaarden). Bekende concentratiegebieden zijn rivierarmen bij de Duursche Waarden en oevers van oude rivierarmen en gegraven watertjes tussen Brummen en Wilp. *Stroomdalgraslanden (H6120) zijn op diverse plekken in het gebied aanwezig waaronder Velperwaarden, Cortenoever, Ravenswaarden Duursche Waarden, Hoenwaard, Vreugderijkerwaard en Koppelerwaard.

Ruigten en zomen, *moerasspirea* (H6430A) komen regelmatig voor langs de oever van de IJssel en langs geulen. Ruigten en zomen, *harig wilgenroosje* (H6430B) komen verspreid voor in het gehele gebied terwijl Ruigten en zomen, *droge bosranden* (H6430C) in Cortenoever voorkomen.

Glanshaver- en vossenstaarthooilanden, *glanshaver* (H6510A) komen verspreid in het gebied voor vooral op hellingen van winterdijken en zomerkades maar plaatselijk ook vlakdekkend o.a. Velperwaarden, Cortenoever, Ravenswaarden Rammelwaarden, Duursche Waarden, Hoenwaard, Vreugderijkerwaard en Koppelerwaard. Subtype B van dit habitatype (*vossenstaart*) is als kievitsbloemhooiland op één plek in het gebied aanwezig: Scherenwelle bij Wilsum. Vochtige alluviale bossen, *zacht houtooibossen* (H91E0A) komen verspreid over het gebied: o.a. ten noorden van Gelderse Toren, Keizers- en Stobbewaarden, tussen Welsum en Welsumerveld, Duursche Waarden. Vochtige alluviale bossen, *essen-iepenbossen* (H91E0B) komt in kleine oppervlakte voor, in combinatie met zacht houtooibossen of in combinatie met harthoutooibossen. Dit laatste is onder meer in het Zalkerbos het geval.

Droge hardhoutooibossen (H91F0) zijn aanwezig rond Gelderse Toren, in Cortenoever, bij Fortmond, in de Hoenwaard (zuidkant) en in het Zalkerbos.

De poldervissen bittervoorn (H1134), grote modderkruiper (H1145) en kleine modderkruiper (H1149) komen plaatselijk voor in plassen en strangen. Rivierdonderpad (H1163) komt vooral voor langs stenige oevers. Kamsalamander (H1166) heeft in Cortenoever en Duursche Waarden een bestendige populatie. De bever (H1337) komt voor in het noordelijk deel van de Keizers- en Stobbenwaarden.

5 INSTANDHOUDINGSDOELSTELLINGEN

5.1 Inleiding

Het ecologisch netwerk Natura 2000 moet de betrokken natuurlijke habitats en leefgebieden van soorten in hun natuurlijke verspreidingsgebied in een gunstige staat van instandhouding behouden of in voorkomend geval herstellen. Onder het begrip “instandhouding” wordt een geheel aan maatregelen verstaan die nodig zijn voor het

behoud of herstel van natuurlijke habitats en populaties van wilde dier- en plantensoorten in een gunstige staat van instandhouding. Ingevolge artikel 4, vierde lid, Habitatrichtlijn worden bij aanwijzing als Habitatrichtlijngebied “tevens de prioriteiten vast[gesteld] gelet op het belang van de gebieden voor het in een gunstige staat van instandhouding behouden of herstellen van een type natuurlijke habitat [...] of van een soort [...] alsmede voor de coherentie van Natura 2000 en gelet op de voor dat gebied bestaande dreiging van achteruitgang en vernietiging”.

Deze bepaling is in artikel 10a, tweede lid, van de Natuurbeschermingswet 1998 nader uitgewerkt. Op grond van dit artikel bestaat de verplichting om in een aanwijzing doelstellingen ten aanzien van de instandhouding van leefgebieden van vogelsoorten dan wel doelstellingen ten aanzien van de instandhouding van natuurlijke habitats of populaties van de in het wild levende dier- en plantensoorten op te nemen. Om die reden zijn voor elk Natura 2000-gebied instandhoudingsdoelstellingen ontwikkeld, waarbij per habitatype en per (vogel)soort is uitgegaan van landelijke doelen en de bijdrage die een gebied redelijkerwijs kan leveren voor het bereiken van een gunstige staat van instandhouding op landelijk niveau. Tevens is daarbij aangegeven welke habitattypen en/of soorten ten koste mogen gaan van andere habitattypen en soorten. Voor een beperkt aantal soorten en habitattypen zijn op basis van artikel 10a, derde lid van de Natuurbeschermingswet 1998 ‘complementaire doelen’ geformuleerd. Het betreft soorten en habitattypen die onder druk staan en waarvoor Nederland in Europees verband een bijzondere verantwoordelijkheid heeft. Dit betekent dat aan een beperkt aantal Vogelrichtlijngebieden Habitatrichtlijndoelen zijn toegekend (en andersom) en dat aan een beperkt aantal Habitatrichtlijngebieden ‘ontwikkeldoelen’ zijn toegekend. Met behulp van deze complementaire doelen is de realisering van de landelijke doelen voldoende gewaarborgd. Deze doelen maken volwaardig onderdeel uit van de aanwijzingsbesluiten, maar de habitattypen en soorten worden niet aangemeld bij de Europese Commissie.

Voor de Natura 2000-gebieden zullen in beheerplannen instandhoudings-maatregelen worden uitgewerkt die beantwoorden aan de gebiedsspecifieke ecologische vereisten van de betrokken natuurlijke habitats en soorten.

Als verdere invulling van het stellen van prioriteiten zijn voor de acht onderscheiden Natura 2000-landschappen¹³, op grond van de daar voorkomende habitattypen en soorten, hun landelijke betekenis van deze waarden binnen het betreffende landschap, de belangrijkste verbeteropgaven en de beïnvloedingsmogelijkheden, kernopgaven geformuleerd. Per landschap omvatten ze de belangrijkste behoud- en herstelopgaven. De kernopgaven stellen prioriteiten (‘richting geven’) en geven overeenkomsten en verschillen tussen en binnen de gebieden aan. Zij hebben in het bijzonder betrekking op habitattypen en soorten die sterk onder druk staan en/of waarvoor Nederland van groot of zeer groot belang is. De kernopgaven worden per Natura 2000-landschap behandeld en opgesomd in hoofdstuk 5 van het Natura 2000 doelendocument.

5.2 Algemene doelen

Behoud en indien van toepassing herstel van:

1. de bijdrage van het Natura 2000-gebied aan de ecologische samenhang van Natura 2000 zowel binnen Nederland als binnen de Europese Unie;

¹³ Het Natura 2000-landschap van het gebied waarop dit besluit betrekking heeft, staat vermeld in paragraaf 3.2 van deze Nota van toelichting

2. de bijdrage van het Natura 2000-gebied aan de biologische diversiteit en aan de gunstige staat van instandhouding van natuurlijke habitats en soorten binnen de Europese Unie, die zijn opgenomen in bijlage I of bijlage II van de Habitatrichtlijn. Dit behelst de benodigde bijdrage van het gebied aan het streven naar een op landelijk niveau gunstige staat van instandhouding voor de habitattypen en de soorten waarvoor het gebied is aangewezen;
3. de natuurlijke kenmerken van het Natura 2000-gebied, inclusief de samenhang van de ecologische structuur en functies van de habitattypen en van de soorten waarvoor het gebied is aangewezen;
4. de op het gebied van toepassing zijnde ecologische vereisten van de habitattypen en soorten waarvoor het gebied is aangewezen.

5.3 Habitatrichtlijn: habitattypen (bijlage I)

H3150 Meren met krabbenscheer en fonteinkruiden

Doel Uitbreiding oppervlakte en verbetering kwaliteit.

Toelichting Het betreft hier één van de zeer weinige uiterwaarden waar, naast begroeiingen met blaasjeskruid en/of fonteinkruiden, ook plaatselijk krabbenscheer wordt aangetroffen tussen de drijvende waterplanten. Het gebied Uiterwaarden IJssel levert binnen het Natura 2000-landschap rivierengebied de beste perspectieven voor uitbreiding van het habitatype meren met krabbenscheer en fonteinkruiden. Dit is van belang voor de spreiding van het habitatype over verschillende landschappen.

H3260 Beken en rivieren met waterplanten

Doel Uitbreiding oppervlakte en behoud kwaliteit beken en rivieren met waterplanten, *grote fonteinkruiden* (subtype B).

Toelichting Het habitatype beken en rivieren met waterplanten, *grote fonteinkruiden* (subtype B) is aanwezig in betrekkelijk luwe delen (zoals tussen kribvakken) tussen Zwolle en de IJsselmonding. Het habitatype komt verder alleen voor in de Biesbosch. Het gebied is van grote betekenis voor het habitatype, dat kan worden uitgebreid bij de aanleg van nevengeulen.

H3270 Slikkige rivieroeveren

Doel Uitbreiding oppervlakte en verbetering kwaliteit.

Toelichting Het habitatype slikkige rivieroeveren komt thans over een geringe oppervlakte voor in het gebied, deels in natuurontwikkelingsgebieden. Het habitatype verkeert landelijk in een matig ongunstige staat van instandhouding. Het habitatype slikkige rivieroeveren is mede van betekenis voor een aantal vogelsoorten.

H6120 *Stroomdalgraslanden

Doel Uitbreiding oppervlakte en verbetering kwaliteit.

Toelichting Uiterwaarden IJssel is één van de gebieden die een grote bijdrage leveren voor het habitatype stroomdalgraslanden. Nederland is voor dit habitatype internationaal van zeer groot belang. Het habitatype verkeert in een zeer ongunstige staat van instandhouding. Enkele plaatsen is het habitatype stroomdalgraslanden in dit gebied goed ontwikkeld. Op een aantal plekken kan de kwaliteit worden verbeterd en zijn mogelijkheden aanwezig om het oppervlakte uit te breiden.

H6430 Ruigten en zomen

Doel Behoud oppervlakte en kwaliteit ruigten en zomen, *moerasspirea* (subtype A) en ruigten en zomen, *harig wilgenroosje* (subtype B), uitbreiding oppervlakte en verbetering kwaliteit ruigten en zomen, *droge bosranden* (subtype C).

Toelichting Het habitatype ruigten en zomen komt lokaal voor in moerassige laagten, natuurontwikkelingsgebieden en bij de IJsselmonding. Het gebied is thans vooral van betekenis voor ruigten en zomen, *harig wilgenroosje* (subtype B), dat in de riviermonding onder meer voorkomt in de vorm van rivierkruiskruid. Daarnaast komen de habitatypen ruigten en zomen, *moerasspirea* (subtype A) en ruigten en zomen, *droge bosranden* (subtype C) voor. In samenhang met de verdere ontwikkeling van het habitatype H91F0 droge hardhoutooibossen kunnen begroeiingen van het habitatype ruigten en zomen, *droge bosranden* (subtype C) zich verder ontwikkelen, bijvoorbeeld in de omgeving van het Zalkerbos. Het gebied Uiterwaarden IJssel is één van de vijf gebieden die een bijdrage levert voor de instandhouding van dit subtype. In het Riviereengebied levert verder het gebied Gelderse Poort een bijdrage.

H6510 Glanshaver- en vossenstaarthooilanden

Doel Uitbreiding oppervlakte en verbetering kwaliteit.

Toelichting Uiterwaarden IJssel herbergt enkele van de meest uitgestrekte en fraaiste voorbeelden van het habitatype glanshaver- en vossenstaarthooilanden, *glanshaver* (subtype A), terwijl op één locatie ook de zeldzame kievitsbloemhooilanden voorkomen (*glanshaver*- en vossenstaarthooilanden, *vossenstaart* (subtype B)). Binnen het gebied bestaan vooral mogelijkheden voor uitbreiding van glanshaverhooilanden, de mogelijkheden voor uitbreiding kievitsbloemhooilanden zijn meer beperkt.

H91E0 *Vochtige alluviale bossen

Doel Behoud oppervlakte en behoud kwaliteit vochtige alluviale bossen, *zachthoutooibossen* (subtype A), uitbreiding oppervlakte en verbetering kwaliteit vochtige alluviale bossen, *essen-iepenbossen* (subtype B).

Toelichting Het habitatype komt met name in de Duursche Waarden voor in de vorm van zachthoutooibossen (subtype A). Er wordt in dit gebied voorrang gegeven aan de realisatie van de instandhoudingsdoelstellingen voor stroomdalgraslanden (H6120) en en glanshaver- en vossenstaarthooilanden (H6510) boven uitbreiding oppervlakte van vochtige alluviale bossen. Dit mede met het oog op foerageergebied voor ganzen. Voor vochtige alluviale bossen, *essen-iepenbossen* (subtype B) is uitbreiding van oppervlakte en verbetering van kwaliteit van belang voor het bereiken van een gunstige staat van instandhouding. Dit kan samen met habitatype H91F0 droge hardhoutooibossen gebeuren. Nederland is voor dit bostype van zeer groot belang. Het type komt over slechts kleine oppervlaktes voor. De Uiterwaarden IJssel is één van de beste gebieden om voor vochtige alluviale bossen, *essen-iepenbossen* (subtype B) uitbreiding oppervlakte en verbetering kwaliteit te realiseren.

H91F0 Droge hardhoutooibossen

Doel Uitbreiding oppervlakte en verbetering kwaliteit.

Toelichting Uiterwaarden IJssel vormt één van de belangrijkste gebieden voor dit habitatype dat in een zeer ongunstige staat van instandhouding verkeert. Uitbreiding van de oppervlakte is noodzakelijk om het type landelijk in een gunstige staat van instandhouding te brengen, bij voorkeur in aansluiting op bestaande hoger gelegen boscomplexen. Op een enkele plaats is het habitatype nu goed ontwikkeld. Op andere locaties kan het habitatype droge hardhoutooibossen over kleine oppervlaktes ontwikkeld worden vanuit aangeplant bos en vanuit fragmenten hardhoutooibos of in reliëfrijke, hoge uiterwaarden. De mogelijkheden voor uitbreiding zijn gering. De geschikte locaties, die relatief hooggelegen zijn, zijn ook de locaties geschikt voor de verdere uitbreiding van *stroomdalgraslanden (H6120). Uitbreiding kan plaatsvinden in luwe delen van de rivier, waar bosontwikkeling geen versterkte opstuwing van het water veroorzaakt.

5.4 Habitatrichtlijn: soorten (bijlage II)**H1134 Bittervoorn**

Doel Behoud verspreiding, omvang en kwaliteit leefgebied voor behoud populatie.

Toelichting De bijdrage van de Uiterwaarden IJssel voor deze binnen Nederland wijdverspreide soort is relatief gering.

H1145 Grote modderkruiper

Doel Uitbreiding verspreiding, omvang en verbetering kwaliteit leefgebied voor uitbreiding populatie.

Toelichting Het betreft een wijdverspreide soort, die slechts voor een beperkt deel binnen de Habitatrichtlijngebieden voorkomt. Landelijk gezien verkeert de grote modderkruiper in een matig ongunstige staat van instandhouding. In het doel op landelijk niveau is aangegeven dat het van belang is dat in het Rivierengebied meer leefgebied in de vorm van jonge verlandingsstadia in laagdynamische situaties komen. Binnen het gebied Uiterwaarden IJssel bestaan de beste mogelijkheden hiervoor benedenstrooms van Deventer.

H1149 Kleine modderkruiper

Doel Behoud verspreiding, omvang en kwaliteit leefgebied voor behoud populatie.

Toelichting De soort verkeert landelijk in een gunstige staat van instandhouding. De soort komt in Nederland algemeen en wijd verspreid voor.

H1163 Rivierdonderpad

Doel Behoud verspreiding, omvang en kwaliteit leefgebied voor behoud populatie.

Toelichting Het betreft een wijd verspreide soort, die slechts voor een beperkt deel binnen de Habitatrichtlijngebieden voorkomt en waarvoor het rivierengebied relatief belangrijk is.

H1166 Kamsalamander

Doel Uitbreiding verspreiding, omvang en verbetering kwaliteit leefgebied voor uitbreiding populatie.

Toelichting De kamsalamander komt lokaal in het Habitatrictlijngebied voor in geïsoleerde populaties. Uitbreiding omvang en verbetering kwaliteit leefgebied (inclusief verbeteren van de verbinding tussen populaties onderling en met belangrijke leefgebieden buiten het Natura 2000-gebied), is van belang voor de instandhouding van de soort.

H1337 Bever

Doel Uitbreiding omvang en verbetering kwaliteit leefgebied voor uitbreiding populatie.

Toelichting Voor het realiseren van duurzame populaties in het rivierengebied is het van belang dat de soort zich in het IJsseldal verder weet uit te breiden. De bever zal profiteren van de uitbreiding van wilgenbossen (H91E0A) die kan plaatsvinden in luwe delen van de rivier, waar bosontwikkeling geen versterkte opstuwning van het water veroorzaakt.

5.5 Vogelrichtlijn: broedvogels**A017 Aalscholver**

Doel Behoud omvang en kwaliteit leefgebied met een draagkracht voor een populatie van ten minste 280 paren.

Toelichting Als broedvogel is de aalscholver in de jaren tachtig langs de IJssel verschenen. Nadat de soort medio jaren negentig een maximum leek te hebben bereikt met 222 paren geteld in 1995, lijkt de populatie zich recentelijk op een iets hoger niveau te stabiliseren: in de periode 1999-2003 gemiddeld 280 paren (maximaal 330, 2001). De individuele kolonies blijven over het algemeen beneden de 100 paren, met de grootste kolonie in de Havikerwaard (110 paren, 2001) en de totale populatie is relatief bescheiden (in 2002 157 paren). Gezien de landelijk gunstige staat van instandhouding is behoud op een bescheiden niveau voldoende. Het gebied heeft voldoende draagkracht voor een sleutelpopulatie.

A119 Porseleinhoen

Doel Uitbreiding omvang en/of verbetering kwaliteit leefgebied met een draagkracht voor een populatie van ten minste 20 paren.

Toelichting Voor het porseleinhoen vormen de uiterwaarden van de grote rivieren van oudsher een belangrijk broedgebied voor sterk wisselende aantallen. Essentieel is de waterstand in mei – juni. Bij omvangrijke inundaties in deze periode vestigen zich enkele tientallen paren (b.v. in 1987 langs de IJssel tussen Arnhem en Zutphen ten minste 26 roepende mannetjes). In droge voorjaren worden hooguit enkele paren vastgesteld. Gezien de landelijk zeer ongunstige staat van instandhouding is uitbreiding van de populatie noodzakelijk. Het aantal paren in het doel heeft betrekking op gunstige jaren. Het gebied kan onvoldoende draagkracht leveren voor een zelfstandige sleutelpopulatie, maar kan draagt wel een bijdrage gaan leveren aan de draagkracht in de regio grote rivieren ten behoeve van een regionale sleutelpopulatie.

A122 Kwartelkoning

Doel Uitbreiding omvang en/of verbetering kwaliteit leefgebied met een draagkracht voor een populatie van ten minste 60 paren.

Toelichting De rijk gestructureerde hooilanden en ruigten in de rivieruiterwaarden vormen het belangrijkste broedgebied van de kwartelkoning in Nederland. Het afgelopen decennium vormen de uitwaarden van de IJssel daarvan het belangrijkste deelgebied (1993-1997 gemiddeld 12 en 1999-2003 42 paren, maximaal 75 in 1998). Uitbreiding en verbetering leefgebied in het rivierengebied is noodzakelijk omdat de toekomst van de grote broedpopulatie in Oost-Groningen (Oldambt) hoogst onzeker is. De soort is hier afhankelijk van de gewaskeuze in de akkerbouw. Het gebied kan voldoende draagkracht gaan leveren voor een sleutelpopulatie.

A197 Zwarte stern

Doel Behoud omvang en kwaliteit leefgebied met een draagkracht voor een populatie van ten minste 50 paren.

Toelichting Van oudsher is de zwarte stern broedvogel langs de IJssel in kleine aantallen. De kolonies zijn bescheiden van omvang en liggen verspreid over het hele gebied. Door actief beleid ten aanzien van het aanbieden van kunstmatige nestgelegenheden zijn de aantallen het laatste decennium duidelijk toegenomen (1993-97 gemiddeld 20 paren, 1999-2003 45 paren, maximaal 63 paren in 2000). Ondanks de landelijk zeer ongunstige staat van instandhouding is behoud van de populatie aangehouden gezien de recente toename in het gebied. Het gebied heeft voldoende draagkracht voor een sleutelpopulatie.

A229 IJsvogel

Doel Behoud omvang en kwaliteit leefgebied met een draagkracht voor een populatie van ten minste 10 paren.

Toelichting Na strenge winters kan de ijsvogel geheel afwezig zijn, maar na een reeks zachte winters komen ten minste 10 paren tot broeden (bijvoorbeeld 1995 12 paren), onder andere in wortelkluiten van omgevallen bomen in de moerasbossen. Gezien de landelijk gunstige staat van instandhouding is behoud voldoende. Het genoemde aantal paren heeft betrekking op gunstige jaren. Het gebied levert onvoldoende draagkracht voor een zelfstandige sleutelpopulatie, maar draagt wel bij aan de draagkracht in de regio grote rivieren ten behoeve van een regionale sleutelpopulatie.

5.6 Vogelrichtlijn: niet-broedvogels**A005 Fuut**

Doel Behoud omvang en kwaliteit leefgebied met een draagkracht voor een populatie van gemiddeld 220 vogels (seizoensgemiddelde).

Toelichting Het gebied heeft voor de fuut onder andere een functie als foerageergebied. Sinds begin jaren tachtig is de populatie toegenomen. Behoud van de huidige situatie is voldoende. De landelijk matig ongunstige staat van instandhouding heeft vooral betrekking op de situatie in het IJsselmeergebied.

A017 Aalsolver

Doel Behoud omvang en kwaliteit leefgebied met een draagkracht voor een populatie van gemiddeld 550 vogels (seizoensgemiddelde).

Toelichting Het gebied heeft voor de aalsolver onder andere een functie als foerageergebied en als slaapplaats. In de jaren tachtig is de populatie sterk toegenomen en daarna min of meer stabiel geworden. Behoud van de huidige situatie is voldoende gezien de landelijk gunstige staat van instandhouding.

A037 Kleine zwaan

Doel Behoud omvang en kwaliteit leefgebied met een draagkracht voor een populatie van gemiddeld 70 vogels (seizoensgemiddelde).

Toelichting Aantallen kleine zwanen zijn van internationale betekenis. Het gebied heeft voor de soort onder andere een functie als foerageergebied en als slaapplaats. Het aantalsverloop vertoonde een optimum in begin jaren tachtig, daarna een afname. De draagkracht is berekend over de jaren 1999-2003, de periode voor landelijke afname. De afname is waarschijnlijk ten dele een gevolg van een afname in de internationale populatieomvang.

A038 Wilde zwaan

Doel Behoud omvang en kwaliteit leefgebied met een draagkracht voor een populatie van gemiddeld 30 vogels (seizoensgemiddelde).

Toelichting Aantallen wilde zwanen zijn van nationale betekenis. Het gebied heeft voor de soort onder andere een functie als foerageergebied en als slaapplaats. Het gebied Uiterwaarden IJssel levert een van de grootste bijdragen voor de soort. Alleen de slaapplaats Fochteloërveen is groter van omvang. Het aantalsverloop vertoonde een optimum rond 1985, daarna een afnemende tendens, maar wel met fluctuaties. De aantallen worden evenals bij de kleine zwaan sterk beïnvloed door inundatiefrequentie en -duur van de uiterwaarden. Behoud van de huidige situatie is voldoende, op landelijk niveau is geen herstelopgave geformuleerd.

A041 Kolgans

Doel Behoud omvang en kwaliteit leefgebied met een draagkracht voor een populatie van gemiddeld 16.700 vogels (seizoensgemiddelde). Achteruitgang in omvang foerageergebied met maximaal 7% is toegestaan, ten gunste van de habitattypen H3270 slikkige rivieroever, H6120 stroomdalgraslanden, H6510 glanshaver- en vossenstaartheilanden, H91Eo vochtige alluviale bossen of H91Fo droge hardhoutooibossen of de broedvogelsoorten A119 porseleinhoen of A122 kwartelkoning.

Toelichting Aantallen kolganzen zijn van nationale en internationale betekenis. Het gebied heeft voor de soort onder andere een functie als foerageergebied en als slaapplaats. Sinds begin jaren tachtig is de populatie sterk toegenomen. Binnen het Natura 2000-netwerk is dit het belangrijkste foerageergebied voor de kolgans. In de periode 1999/2000-2003/2004 foerageerden gemiddeld ongeveer 7,5% van de Nederlandse vogels in het gebied. In het gebied is onvoldoende ruimte aanwezig om zowel de instandhoudingsdoelstellingen voor de kolgans als voor de genoemde habitattypen of broedvogelsoorten te realiseren. Vanwege deze onverenigbaarheid wordt prioriteit gegeven aan de realisering van de

instandhoudingsdoelstellingen voor vermelde habitattypen en broedvogelsoorten ten opzichte van de kolgans. Achteruitgang van de omvang van het foerageergebied is alleen toegestaan wanneer er sprake is van een directe relatie met de instandhoudingsdoelstelling van de vermelde habitattypen en broedvogelsoorten.

A043

Grauwe gans

Doel

Behoud omvang en kwaliteit leefgebied met een draagkracht voor een populatie van gemiddeld 2.600 vogels (seizoensgemiddelde). Achteruitgang in omvang foerageergebied met maximaal 7% is toegestaan, ten gunste van de habitattypen H3270 slikkige rivieroever, H6120 stroomdalgraslanden, H6510 glanshaver- en vossenstaarthooilanden, H91Eo vochtige alluviale bossen of H91Fo droge hardhoutoibossen of de broedvogelsoorten A119 porseleinhoen of A122 kwartelkoning.

Toelichting

Aantallen grauwe ganzen zijn van nationale en internationale betekenis. Het gebied heeft voor de soort onder andere een functie als foerageergebied en als slaappleaats. Sinds begin jaren negentig is de populatie sterk toegenomen. Binnen het Natura 2000-netwerk is dit het vijfde foerageergebied voor grauwe ganzen. In de periode 1999/2000-2003/2004 foerageerden gemiddeld ongeveer 2,9% van de Nederlandse vogels in het gebied. In het gebied is onvoldoende ruimte aanwezig om zowel de instandhoudingsdoelstellingen voor de grauwe gans als voor de genoemde habitattypen of broedvogelsoorten te realiseren. Vanwege deze onverenigbaarheid wordt prioriteit gegeven aan de realisering van de instandhoudingsdoelstellingen voor vermelde habitattypen en broedvogelsoorten ten opzichte van de grauwe gans. Achteruitgang van de omvang van het foerageergebied is alleen toegestaan wanneer er sprake is van een directe relatie met de instandhoudingsdoelstelling van de vermelde habitattypen en broedvogelsoorten.

A050

Smient

Doel

Behoud omvang en kwaliteit leefgebied met een draagkracht voor een populatie van gemiddeld 8.300 vogels (seizoensgemiddelde). Afname in omvang foerageergebied met maximaal 7% is toegestaan, ten gunste van de habitattypen H3270 slikkige rivieroever, H6120 stroomdalgraslanden, H6510 glanshaver- en vossenstaarthooilanden, H91Eo vochtige alluviale bossen of H91Fo droge hardhoutoibossen of de broedvogelsoorten A119 porseleinhoen en A122 kwartelkoning.

Toelichting

Aantallen smienten zijn van nationale en internationale betekenis. Het gebied heeft voor de soort onder andere een functie als slaappleaats en als foerageergebied. Sinds begin jaren tachtig is de populatie sterk toegenomen. Binnen het Natura 2000-netwerk is dit gebied van middelgrote betekenis. In de periode 1999/2000-2003/2004 foerageerden gemiddeld ongeveer 1,8% van de Nederlandse vogels in het gebied. In het gebied is onvoldoende ruimte aanwezig om zowel de instandhoudingsdoelstellingen voor de smient als voor de genoemde habitattypen of broedvogelsoorten te realiseren. Vanwege deze onverenigbaarheid wordt prioriteit gegeven aan de realisering van de instandhoudingsdoelstellingen voor vermelde habitattypen en broedvogelsoorten ten opzichte van de smient. Achteruitgang van de omvang van het foerageergebied is alleen toegestaan

wanneer er sprake is van een directe relatie met de instandhoudingsdoelstelling van de vermelde habitattypen en broedvogelsoorten.

A051 Krakeend

Doel Behoud omvang en kwaliteit leefgebied met een draagkracht voor een populatie van gemiddeld 100 vogels (seizoensgemiddelde).

Toelichting Het gebied heeft voor de krakeend onder andere een functie als foerageergebied. Sinds begin jaren negentig is de populatie sterk toegenomen. Behoud van de huidige situatie is voldoende gezien de landelijk gunstige staat van instandhouding.

A052 Wintertaling

Doel Behoud omvang en kwaliteit leefgebied met een draagkracht voor een populatie van gemiddeld 380 vogels (seizoensgemiddelde).

Toelichting Het gebied heeft voor de wintertaling onder andere een functie als foerageergebied. Aantallen fluctueren. Behoud van de huidige situatie is voldoende, op landelijk niveau is geen herstelopgave geformuleerd.

A053 Wilde eend

Doel Behoud omvang en kwaliteit leefgebied met een draagkracht voor een populatie van gemiddeld 2.600 vogels (seizoensgemiddelde).

Toelichting Het gebied heeft voor de wilde eend onder andere een functie als foerageergebied. Het aantalsverloop vertoonde verhoogde waarden begin jaren tachtig, maar is verder stabiel. Behoud van de huidige situatie is voldoende gezien de landelijk gunstige staat van instandhouding.

A054 Pijlstaart

Doel Behoud omvang en kwaliteit leefgebied met een draagkracht voor een populatie van gemiddeld 50 vogels (seizoensgemiddelde).

Toelichting Het gebied heeft voor de pijlstaart onder andere een functie als foerageergebied. Het aantalsverloop vertoonde een dal in de tweede helft van de jaren tachtig, aantallen zijn daarna weer toegenomen. Behoud van de huidige situatie is voldoende, op landelijk niveau is geen herstelopgave geformuleerd.

A056 Slobeend

Doel Behoud omvang en kwaliteit leefgebied met een draagkracht voor een populatie van gemiddeld 90 vogels (seizoensgemiddelde).

Toelichting Aantallen slobenden zijn van internationale betekenis. Het gebied heeft onder andere een functie als foerageergebied. In de tweede helft van de jaren tachtig is de populatiegrootte toegenomen, daarna fluctuerend. Behoud van de huidige situatie is voldoende gezien de landelijk gunstige staat van instandhouding.

A059 Tafeleend

Doel Behoud omvang en kwaliteit leefgebied met een draagkracht voor een populatie van gemiddeld 450 vogels (seizoensgemiddelde).

Toelichting Het gebied heeft voor de tafeleend onder andere een functie als foerageergebied. Het gebied Uiterwaarden IJssel is één van de gebieden in Nederland die de grootste bijdrage leveren voor de tafeleend. Aantallen zijn sinds de jaren zeventig aanvankelijk toegenomen, waarschijnlijk in samenhang met herstel van de populatie driehoeksmosselen. Sinds 1995 was er sprake van een afname, net als elders in het Natura 2000-landschap rivierengebied, waarschijnlijk ten gevolge van een toename in de randmeren. Behoud van de huidige situatie is voldoende, de waarschijnlijke oorzaak van de afname is niet gelegen in dit gebied.

A061 Kuifeend

Doel Behoud omvang en kwaliteit leefgebied met een draagkracht voor een populatie van gemiddeld 690 vogels (seizoensgemiddelde).

Toelichting Het gebied heeft voor de kuifeend onder andere een functie als foerageergebied. Aantallen zijn sinds de jaren zeventig aanvankelijk toegenomen, waarschijnlijk in samenhang met herstel van de populatie driehoeksmosselen. Vanaf 1995 was er sprake van een tijdelijke afname, net als elders in het Natura 2000-landschap rivierengebied, waarschijnlijk ten gevolge van toename in de randmeren. Behoud van de huidige situatie is voldoende, op landelijk niveau is geen herstelopgave geformuleerd.

A068 Nonnetje

Doel Behoud omvang en kwaliteit leefgebied met een draagkracht voor een populatie van gemiddeld 20 vogels (seizoensgemiddelde).

Toelichting Het gebied heeft voor het nonnetje onder andere een functie als foerageergebied. Aantallen zijn rond 1990 afgenomen, net als langs de Nederrijn, maar dit lijkt een gevolg van een opeenvolging van zachte winters. Behoud van de huidige situatie is voldoende, de waarschijnlijke oorzaak van de landelijk matig ongunstige staat van instandhouding is niet gelegen in dit gebied.

A125 Meerkoet

Doel Behoud omvang en kwaliteit leefgebied met een draagkracht voor een populatie van gemiddeld 3.600 vogels (seizoensgemiddelde).

Toelichting Het gebied heeft voor de meerkoet onder andere een functie als foerageergebied. Het gebied Uiterwaarden IJssel is één van de gebieden in Nederland die de grootste bijdrage leveren voor de meerkoet. Het aantalsverloop vertoonde een optimum rond begin jaren tachtig en daarna een afname. Aantallen zijn sinds 1996 opnieuw afgenomen, net als elders in het Natura 2000-landschap rivierengebied, waarschijnlijk ten gevolge van toename in de randmeren. Behoud van de huidige situatie is voldoende, op landelijk niveau is geen herstelopgave geformuleerd.

A130 Scholekster

Doel Behoud omvang en kwaliteit leefgebied met een draagkracht voor een populatie van gemiddeld 210 vogels (seizoensgemiddelde).

Toelichting Het gebied heeft voor de scholekster onder andere een functie als foerageergebied en als slaapplaats. Vanaf begin jaren tachtig is de populatie toegenomen en afgevlakt in de jaren negentig (met fluctuaties). Behoud van de huidige situatie is voldoende gezien, de waarschijnlijke oorzaak van de

landelijk zeer ongunstige staat van instandhouding is niet gelegen in dit gebied.

A142 Kievit

Doel Behoud omvang en kwaliteit leefgebied met een draagkracht voor een populatie van gemiddeld 3.400 vogels (seizoensgemiddelde).

Toelichting Het gebied heeft voor de kievit onder andere een functie als foerageergebied. Het aantalsverloop was aanvankelijk fluctuerend, maar toonde in de jaren negentig een afname. Behoud van de huidige situatie is voldoende, op landelijk niveau is geen herstelopgave geformuleerd. Het gebied Uiterwaarden IJssel is een van de gebieden binnen het Natura 2000-netwerk die de grootste bijdrage leveren voor de kievit.

A156 Grutto

Doel Behoud omvang en kwaliteit leefgebied met een draagkracht voor een populatie van gemiddeld 490 vogels (seizoensgemiddelde).

Toelichting Aantallen grutto's zijn van nationale en internationale betekenis. Het gebied heeft onder andere een functie als foerageergebied en als slaappleaats. Aantallen zijn sterk fluctuerend, maar hebben een positieve tendens. Behoud van de huidige situatie is voldoende daar de oorzaak van de landelijk zeer ongunstige staat van instandhouding wordt veroorzaakt door ontwikkelingen in de omstandigheden voor broedvogels. Binnen het Natura 2000-netwerk leveren de gebieden Waddenzee en Uiterwaarden IJssel de grootste bijdrage.

A160 Wulp

Doel Behoud omvang en kwaliteit leefgebied met een draagkracht voor een populatie van gemiddeld 230 vogels (seizoensgemiddelde).

Toelichting Het gebied heeft voor de wulp onder andere een functie als foerageergebied en als slaappleaats. De populatiegrootte toonde een sterke doorgaande toename. Behoud van de huidige situatie is voldoende gezien de landelijk gunstige staat van instandhouding.

A162 Tureluur

Doel Behoud omvang en kwaliteit leefgebied met een draagkracht voor een populatie van gemiddeld 30 vogels (seizoensgemiddelde).

Toelichting Het gebied heeft voor de tureluur onder andere een functie als foerageergebied en als slaappleaats. Aantallen fluctueren, maar hebben een positieve trend, zowel op lange termijn als recent. Behoud van de huidige situatie is voldoende, op landelijk niveau is geen herstelopgave geformuleerd.

5.7 Complementaire doelen

De instandhoudingsdoelstellingen van het Habitatrichtlijn- en Vogelrichtlijngebied heeft mede betrekking op één of meer complementaire doelen die voor bepaalde habitattypen en/of (vogel)soorten zijn gesteld. De rechtsgrondslag voor complementaire doelen is artikel 10a, derde lid, van de Natuurbeschermingswet 1998. Het betreft ten eerste vogelsoorten (bijlage I en andere trekvogelsoorten zoals bedoeld in artikel 4.2 van de Vogelrichtlijn) die in zeer ongunstige staat van instandhouding verkeren. Ten tweede gaat het om habitattypen en soorten (van bijlage I of bijlage II van

de Habitatrictlijn) met een zeer ongunstige staat van instandhouding en voor habitattypen en soorten met een matig ongunstige staat van instandhouding en tevens een lage landelijke dekking en/of onvoldoende geografische spreiding.

De reden dat voor complementaire doelen is gekozen, is dat daarmee binnen het netwerk van Natura 2000 een bijdrage wordt geleverd aan de realisatie van de landelijke doelen voor de betreffende habitatype(n) en (vogel)soort(en). Voor een nadere uitleg wordt verwezen naar het Natura 2000 doelendocument (paragraaf 3.3). Voor dit gebied gelden de volgende complementaire doelen:

5.7.1 Complementaire doelen: habitattypen

H3150 Meren met krabbenscheer en fonteinkruiden

Doel Uitbreiding oppervlakte en verbetering kwaliteit.

Toelichting Uitbreiding in het Rivierengebied behoort tot de belangrijkste landelijke opgaven voor het habitatype meren met krabbenscheer en fonteinkruiden. Het is dan ook van belang in het gehele Natura 2000-gebied locaties te benutten, waar in combinatie met rivierverruiming en/of natuurontwikkeling het habitatype ontwikkeld kan worden. Dit is tevens van belang voor de soort grote modderkruiper (H1145).

H3270 Slikkige rivieroever

Doel Uitbreiding oppervlakte en verbetering kwaliteit.

Toelichting Het habitatype slikkige rivieroever is nagenoeg geheel gebonden aan het rivierengebied. Het habitatype verkeert landelijk gezien in een matig ongunstige staat van instandhouding. Uiterwaarden IJssel is een van de meest perspectiefrijkste gebieden voor uitbreiding van het habitatype. De mogelijkheden voor uitbreiding zijn vooral aanwezig in het Vogelrichtlijngebied, dit in combinatie met maatregelen ten behoeve van rivierverruiming en/of natuurontwikkeling.

H6120 *Stroomdalgraslanden

Doel Uitbreiding oppervlakte en verbetering kwaliteit.

Toelichting Uitbreiding in het rivierengebied behoort tot de belangrijkste landelijke opgaven voor het habitatype stroomdalgraslanden, dat in een zeer ongunstige staat van instandhouding verkeert. Binnen het Vogelrichtlijngebied zijn relatief hooggelegen locaties geschikt.

H91E0 *Vochtige alluviale bossen

Doel Uitbreiding oppervlakte en verbetering kwaliteit vochtige alluviale bossen, *zachtouthooibossen* (subtype A).

Toelichting Een betere verspreiding in het rivierengebied behoort tot de belangrijkste landelijke opgaven voor vochtige alluviale bossen, *zachtouthooibossen* (subtype A). In het gebied Uiterwaarden IJssel liggen de grootste mogelijkheden voor uitbreiding oppervlakte binnen het Vogelrichtlijngebied. Mogelijkheden voor uitbreiding oppervlakte zijn aanwezig langs nieuw te graven geulen en in stroomluwe delen (geplande natuurontwikkelingsgebieden). Uitbreiding kan plaatsvinden in luwe delen van de rivier, waar bosontwikkeling geen versterkte opstuwning van het water veroorzaakt.

H91F0 Droge hardhoutooibossen

Doel Uitbreiding oppervlakte en verbetering kwaliteit.

Toelichting Uitbreiding in het riviereengebied behoort tot de belangrijkste landelijke opgaven voor het habitatype droge hardhoutooibossen, dat landelijk gezien in een zeer ongunstige staat van instandhouding verkeert. Uitbreidingsmogelijkheden zijn echter beperkt. De geschikte locaties, die relatief hooggelegen zijn, zijn ook de locaties waar verdere uitbreiding van *stroomdalgraslanden (H6120) is voorzien. Terreinen die aansluiten op bosgebieden van de hogere zandgronden hebben eveneens potentie voor ontwikkeling van het habitatype droge hardhoutooibossen. Uitbreiding kan plaatsvinden in luwe delen van de rivier, waar bosontwikkeling geen versterkte opstuwning van het water veroorzaakt.

5.7.2 Complementaire doelen: soorten**H1145 Grote modderkruiper**

Doel Uitbreiding verspreiding, omvang en verbetering kwaliteit leefgebied voor uitbreiding populatie.

Toelichting Het betreft een wijdverspreide soort, die slechts voor een beperkt deel binnen de Habitatrichtlijngebieden voorkomt. Landelijk gezien verkeert de grote modderkruiper in een matig ongunstige staat van instandhouding. In het doel op landelijk niveau is aangegeven dat het van belang is dat in het Riviereengebied meer leefgebied in de vorm van jonge verlandingsstadia in laagdynamische situaties komen. Uitbreiding omvang en verbetering kwaliteit leefgebied is mede gerelateerd aan de instandhoudingsdoelstelling voor het habitatype H3150 meren met krabbenscheer en fonteinkruiden.

H1166 Kamsalamander

Doel Uitbreiding omvang en verbetering kwaliteit leefgebied voor uitbreiding verspreiding en populatie.

Toelichting De soort kamsalamander verkeert landelijk in een matig ongunstige staat van instandhouding. Mogelijkheden voor uitbreiding omvang en verbetering kwaliteit leefgebied (inclusief verbetering verbinding tussen de verschillende populaties) zijn in het Vogelrichtlijngebied aanwezig. Naast verbinding tussen populaties onderling is ook verbetering van de verbindingen met belangrijke leefgebieden buiten Natura 2000 van belang.

H1337 Bever

Doel Uitbreiding omvang en verbetering kwaliteit leefgebied voor uitbreiding populatie.

Toelichting Voor het realiseren van duurzame populaties in het riviereengebied is het van belang dat de soort zich in het gehele IJsseldal verder weet uit te breiden. De bever zal profiteren van de uitbreiding van wilgenbossen (H91E0A) die kan plaatsvinden in luwe delen van de rivier, waar bosontwikkeling geen versterkte opstuwning van het water veroorzaakt.

5.8 Beschermd natuurmonumenten





Het Natura 2000-gebied omvat één of meer beschermd natuurmonumenten (zie paragrafen 2.1 en 3.3). Ingevolge artikel 15a, derde lid, Natuurbeschermingswet 1998 heeft de Natura 2000-opgave voor dat deel van het gebied, dat zijn status als beschermd


natuurmonument heeft verloren, mede betrekking op de doelstellingen ten aanzien van het behoud, herstel en de ontwikkeling van het natuurschoon of de natuurwetenschappelijke betekenis van het gebied zoals bepaald in het van rechtswege vervallen besluit. Voor zover deze doelstellingen Natura 2000-waarden betreffen, maken deze deel uit van de in voorgaande paragrafen opgenomen instandhoudingsdoelstellingen. Indien de doelstellingen geen Natura 2000-waarden betreffen, houden deze doelstellingen, zoals de bescherming van het natuurschoon, hun zelfstandige betekenis. In een aantal gevallen is het niet mogelijk om zowel de doelen die voortkomen uit de aanwijzing als beschermd natuurmonument als de Natura 2000-doelstellingen te bereiken (bijvoorbeeld omdat dat om tegenstrijdig beheer vraagt). In deze gevallen hebben de Natura 2000-doelen, voorrang om de Europeesrechtelijke verplichtingen na te komen.

In een handreiking zal voor elk gebied expliciet worden toegelicht hoe de doelen (cq. natuurwetenschappelijke betekenis en landschappelijke waarden) van beschermde natuurmonumenten en de Natura-2000 doelen zich tot elkaar verhouden. In het beheerplan zullen deze doelen, net als die van Natura 2000 in ruimte en tijd worden uitgewerkt. Dan wordt ook uitgewerkt waar achteruitgang van het natuurschoon en de natuurwetenschappelijke betekenis is toegestaan ten gunste van Natura 2000-instandhoudingsdoelstellingen. De van rechtswege vervallen besluiten zijn ter informatie in een Appendix bij dit besluit gevoegd.

Vervallen delen Uiterwaarden IJssel bij Wilp

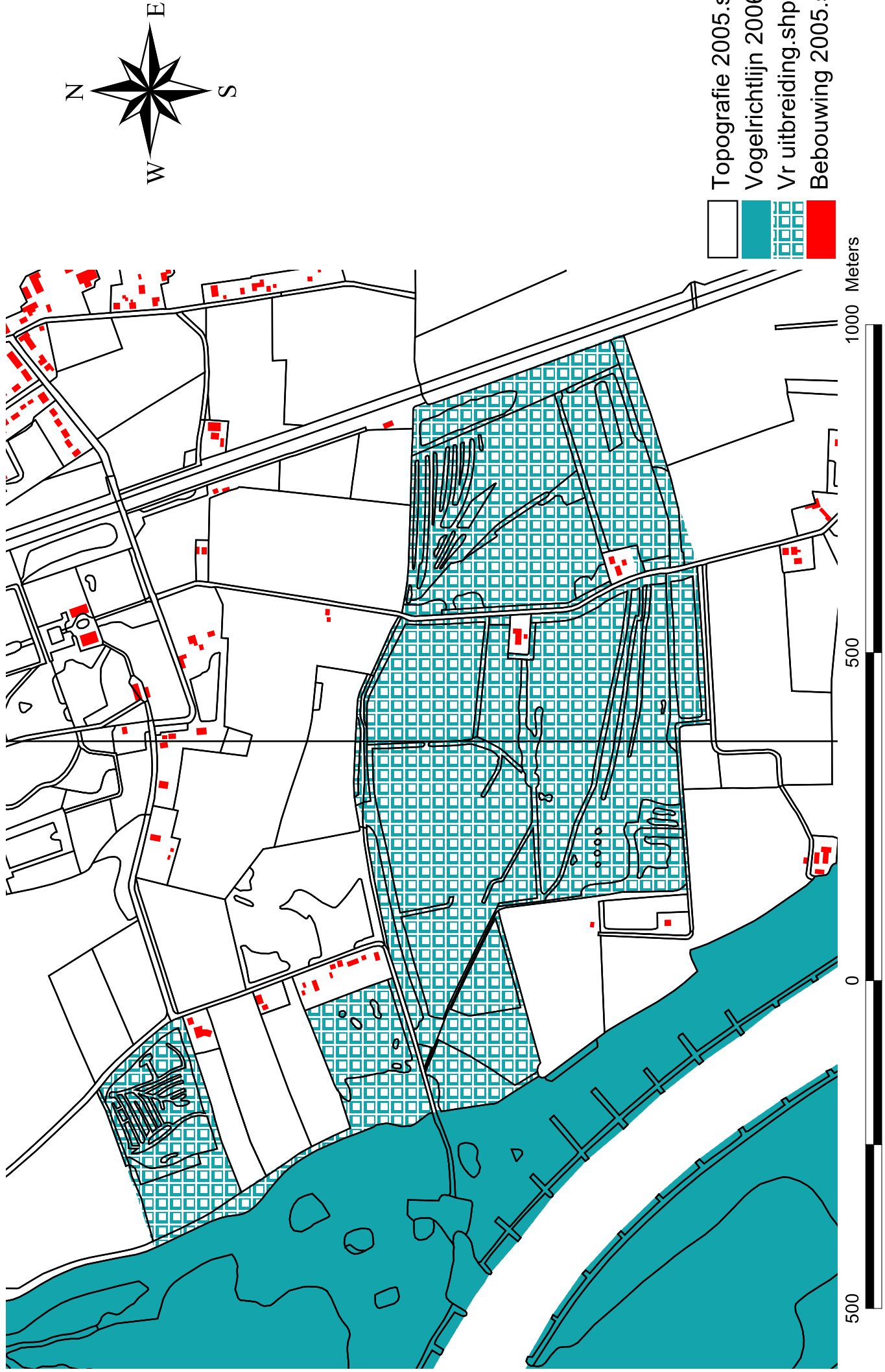


-  Topografie 2005.shp
-  Vr vervallen.shp
-  Vogelrichtlijn 2006.shp
-  Bebouwing 2005.shp

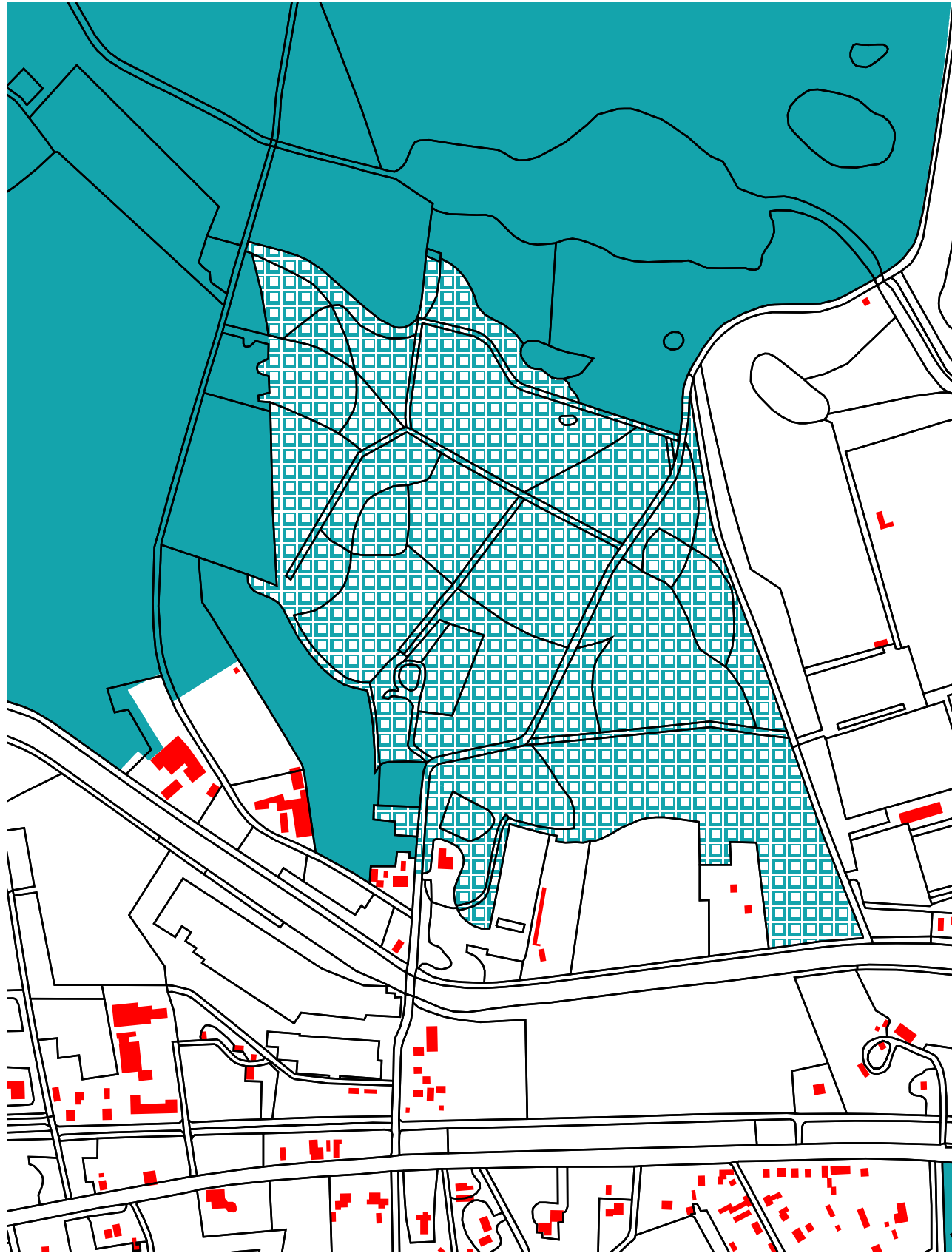


Uitbreiding IJssel bij Windesheim

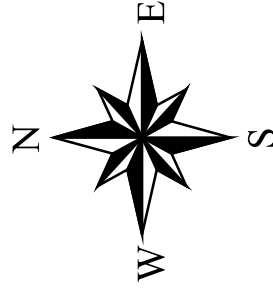
Bijlage A



Uitbreiding Uiterwaarden IJssel bij Wapenveld

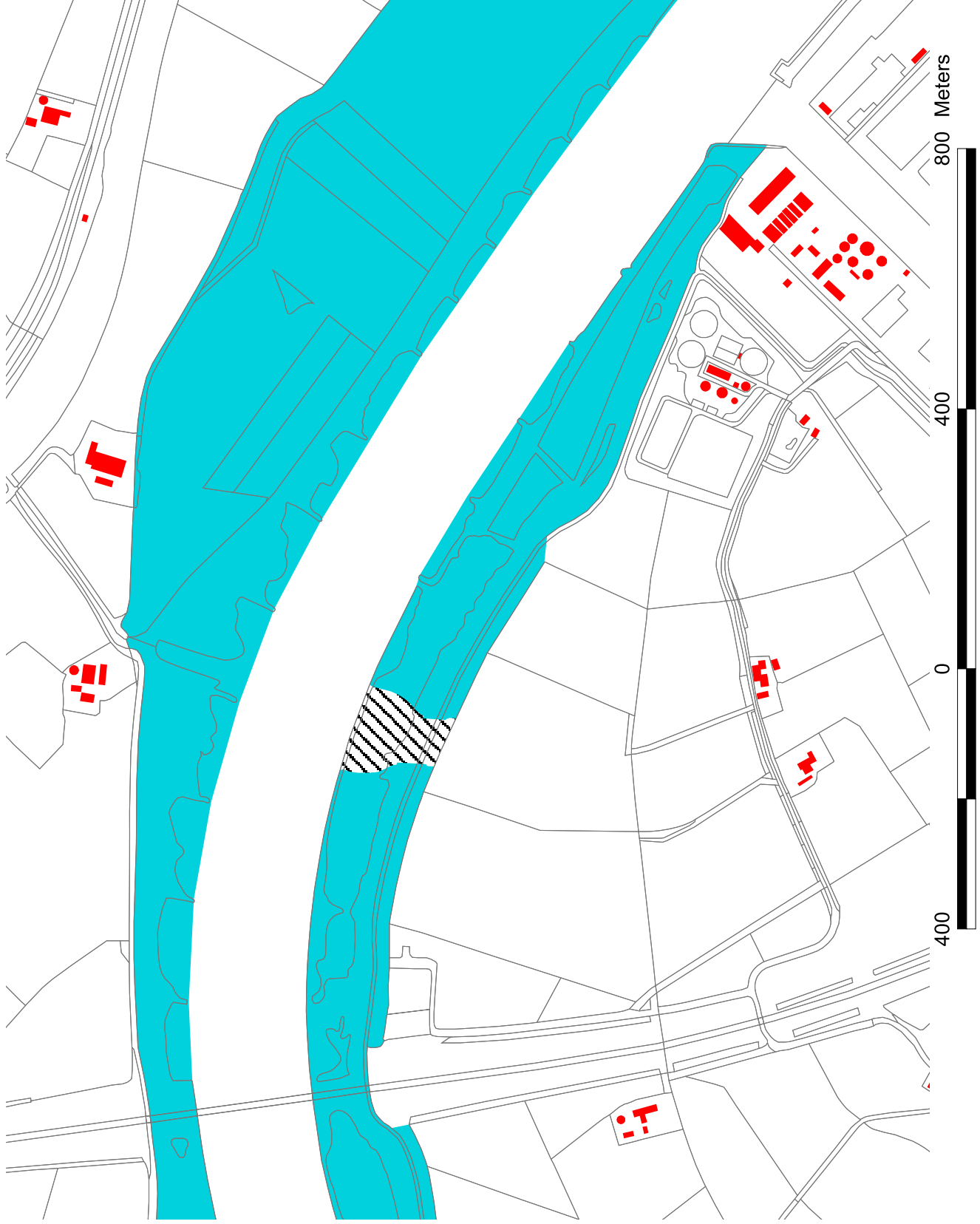


- Topografie 2005.shp
- Vogelrichtlijn 2006.shp
- Vr uitbreiding.shp
- Bebouwing 2005.shp

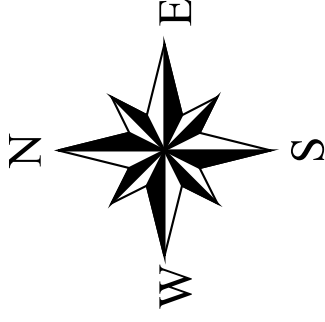


400 0 400 800 Meters

Grenswijziging Uiterwaarden IJssel (Zuiderzeehaven)

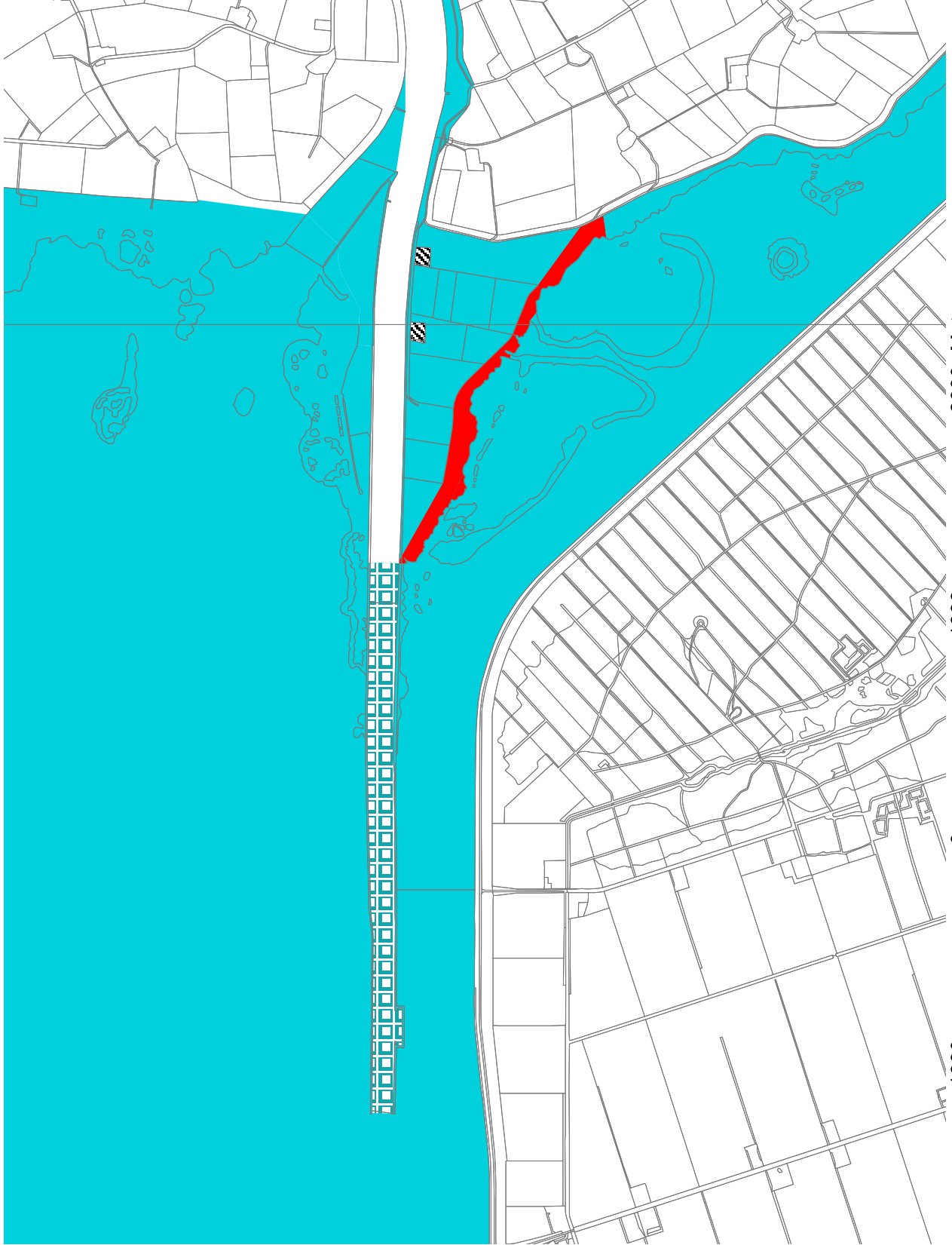


Topografie 2005.shp
Bebouwing 2005.shp
Vr vervallen.shp
Vogelrichtlijn 2006.shp



Overheveling delen Uiterwaarden IJssel van en naar Ketelmeer & Vossemeer

- Topografie 2005.shp
- Eraf vossemeer.shp
- Erbij ketelediep.shp
- Vr vervallen.shp
- Vogelrichtlijn 2006.shp



Toelichting op wijzigingen Natura 2000-waarden, op selectie als Habitatrictlijngebied en op toewijzing van instandhoudingsdoelstellingen

- B1. Wijzigingen in habitattypen en soorten ten opzichte van aanmelding als Habitatrictlijngebied (paragraaf 4.2.1 en 4.2.2)
- B2. Wijzigingen in vogelsoorten ten opzichte van eerdere aanwijzing als Vogelrichtlijngebied (paragraaf 4.2.3)
- B3. Toepassing selectiecriteria Habitatrictlijngebieden (paragraaf 4.3)
- B4. Toewijzing instandhoudingsdoelstellingen (hoofdstuk 5)

B1. Wijzigingen in habitattypen en soorten ten opzichte van aanmelding als Habitatrictlijngebied

- In aanvulling op de aanmelding als Habitatrictlijngebied (2003) is het gebied ook aangewezen voor het habitatype meren met krabbenscheer en fonteinkruiden (H3150) dat verspreid in het gebied voorkomt in oude rivieraremen en gegraven wateren, met name in het noordelijk deel, maar ook bij Zutphen.
- De bever (H1337) is toegevoegd omdat deze voorkomt in Keizers- en Stobbewaarden.

B2. Wijzigingen in vogelsoorten ten opzichte van eerdere aanwijzing als Vogelrichtlijngebied

De vogelsoorten waarvoor het gebied in 2000 is aangewezen, zijn ontleend aan SOVON (2000)¹⁴. De criteria die daarin zijn opgenomen zijn ontleend aan de Nota van Antwoord Vogelrichtlijn 2000¹⁵. Voor eventuele aanpassing van de betreffende vogelsoorten is gebruik gemaakt van SOVON & CBS (2006)¹⁶ waarin de ontwikkeling van vogelaantallen in de laatste decennia is beschreven. Dit rapport heeft ten grondslag gelegen aan de formulering van de instandhoudingsdoelstellingen voor de Vogelrichtlijnsoorten. In bijlage 1 van dit rapport zijn de verschillen aangegeven tussen de soortenlijsten per gebied die in beide rapporten zijn opgenomen.

- In vergelijking met de oorspronkelijke aanwijzing van maart 2000 zijn vijf soorten uit bijlage I van de Vogelrichtlijn niet meer opgenomen: kleine zilverreiger (A026), lepelaar (A034), visarend (A094), slechtvalk (A103) en reuzenster (A190).
- Op grond van nieuwe kennis over aantallen, verspreiding en populatieomvang zijn voor de kleine zilverreiger alleen instandhoudingsdoelstellingen geformuleerd voor de vijf gebieden met de grootste landelijke bijdrage en de gebieden die eerder waren geselecteerd. Dit gebied valt daarbuiten en is overigens slechts van geringe betekenis voor de landelijke staat van instandhouding van deze soort als niet-broedvogel.
- Op grond van nieuwe kennis over aantallen, verspreiding en populatieomvang zijn voor visarend en slechtvalk alleen instandhoudingsdoelstellingen geformuleerd voor de vijf gebieden met de grootste landelijke bijdrage. Dit gebied valt daarbuiten en is slechts van geringe betekenis voor de landelijke staat van instandhouding als niet-broedvogel.
- De lepelaar is verwijderd omdat het gebied inmiddels van marginale betekenis is voor de landelijke staat van instandhouding van de soort als niet-broedvogel door afname van de relatieve bijdrage, en er is geen landelijke verbeteropgave.

¹⁴ Belangrijke vogelgebieden in Nederland 1993-97. SOVON Vogelonderzoek Nederland, Beek-Ubbergen.

¹⁵ Nota van Antwoord Vogelrichtlijn (2000), bijlage 1, Selectiecriteria en methode van begrenzing

¹⁶ Trends van vogelaantallen in het Nederlandse Natura 2000 netwerk. Centraal Bureau voor de Statistiek & SOVON Vogelonderzoek Nederland, Beek-Ubbergen.

- Kwalificatie van de reuzenstern was gebaseerd op een onjuiste interpretatie van gegevens. Het gebied blijkt op grond van correcte gegevens van marginale betekenis voor de landelijke staat van instandhouding van deze soort als niet-broedvogel.
- In vergelijking met de oorspronkelijke aanwijzing van maart 2000 is een trekkende vogelsoort zoals bedoeld in artikel 4.2 van de Vogelrichtlijn, verwijderd van de lijst van vogelsoorten waarvoor het gebied is aangewezen. Dit betreft de grote zaagbek (A070) die niet meer is opgenomen, omdat het gebied van marginale betekenis is voor de landelijke staat van instandhouding van deze soort als niet-broedvogel door afname van de relatieve bijdrage, en er is geen landelijke verbeteropgave.

B3. Toepassing selectiecriteria Habitatrictlijngebieden

H3260B Beken en rivieren met waterplanten (*grote fonteinkruiden*)

Dit subtype bestaat uit ondergedoken of drijvende vegetaties in rivieren (breder dan 30 m) met als kenmerkende soorten rivierfonteinkruid en grote waterranonkel. Voor de aanmelding van Habitatrictlijngebieden (2003) zijn voor dit subtype twee gebieden geselecteerd: Uiterwaarden IJssel (038) en Biesbosch (112) (beide Natura 2000-landschap Rivierengebied). Dit zijn de enige toen bekende gebieden met de kenmerkende soort rivierfonteinkruid.

Rivieren (meer dan 30 m) met vlottende waterranonkel (alleen in Grensmaas (152)) worden in tegenstelling tot de in 2003 gehanteerde indeling tot dit subtype gerekend en niet tot het subtype waterranonkels dat is beperkt tot beken en riviertjes (minder dan 30 m). Dit betekent dat Grensmaas (152) als het derde belangrijkste gebied voor dit subtype kan worden beschouwd. Hier betreft het vooral voorkomen van vlottende waterranonkel maar ook de andere kenmerkende soort rivierfonteinkruid komt voor.

H3270 Slikkige rivieroever

Voor de aanmelding van Habitatrictlijngebieden (2003) zijn voor dit habitattype dat kenmerkend is voor het Natura 2000-landschap Rivierengebied drie gebieden geselecteerd: Gelderse Poort (067), Biesbosch (112) en Grensmaas (152). Door het onbestendige karakter van deze vegetaties (opschietend op tijdelijk droogvallende slikoevers) is het onmogelijk de actuele voorkomens in kwantitatieve zin te duiden. Gebieden met de grootste lengte oevers en de beste kansen voor dit habitattype zijn: Uiterwaarden IJssel (038), Gelderse Poort (067), Haringvliet (109), Biesbosch (112) en Grensmaas (152). Het laatstgenoemde gebied is vooral van belang uit een oogpunt van geografische spreiding.

H6120 *Stroomdalgraslanden

Voor de aanmelding van Habitatrictlijngebieden (2003) zijn voor dit prioritaire habitattype zeven gebieden als belangrijkste geselecteerd: Uiterwaarden IJssel (038), Gelderse Poort (067), Uiterwaarden Lek (082) (voorheen: Luistenbuul en Koekoeksche Waard), Biesbosch (112), Oeffelter Meent (141), Zeldersche Driessen (143) en Maasduinen (145). Uit recente gegevens is gebleken dat Uiterwaarden Waal (068) ook een redelijke oppervlakte herbergt. Aan de lijst kunnen nog worden toegevoegd Vecht- en Beneden-Reggegebied (39) en Dinkelland (049) waar een afwijkende vorm voorkomt met als bijzondere soort zwolse anjer. Ten tijde van de selectie in 2003 zijn deze gebieden wel aangemeld voor dit habitattype echter ten onrechte niet toegevoegd aan de selectie¹⁷. Hiermede behoren vrijwel alle voor dit habitattype aangemelde Habitatrictlijngebieden tot de “belangrijkste gebieden”.

H6510A Glanshaver- en vossenstaarthooilanden (*glanshaver*)

Voor de aanmelding van Habitatrictlijngebieden (2003) zijn voor het subtype *glanshaver* (subtype A) van dit habitattype drie gebieden geselecteerd: Uiterwaarden IJssel (038),

¹⁷ Vegetaties van zwak tot sterk gebufferde droge rivierduinen. Stroomdalgrasland kan dus ook voorkomen langs kleine rivieren waar vrij kalkarme zanden worden afgezet.

Uiterwaarden Neder-Rijn (066) en Uiterwaarden Waal (068). Langs de IJssel komt dit habitatype verspreid voor, deels vlakdekkend met een oppervlakte van ruim 50 ha. Ook in de Amerongse Bovenpolder (Uiterwaarden Neder-Rijn, 066) komt dit habitatype vlakdekkend voor (ruim 35 ha). Langs de Waal bedraagt de oppervlakte in het aangemelde Habitatrichtlijngebied minder (circa 10 ha). Het gebied Biesbosch (112) herbergt een groter oppervlakte dan het gebied Uiterwaarden Waal (068) (ruim 80 ha). Op grond van de huidige kennis kunnen Biesbosch (112), Uiterwaarden IJssel (038) en Uiterwaarden Neder-Rijn (066) daarom nu als de “drie belangrijkste” worden beschouwd. Vanuit een oogpunt van geografische spreiding kunnen de volgende gebieden aan de selectie worden toegevoegd: Leenderbosch, Groote Heide en De Plateaux (136) in Hogere zandgronden, Zuid¹⁸ en Geuldal (157) in Heuvelland.

H6510B Glanshaver- en vossenstaarthooilanden (*grote vossenstaart*)

Voor de aanmelding van Habitatrichtlijngebieden (2003) zijn voor het subtype *grote vossenstaart* (subtype B) drie gebieden geselecteerd: Uiterwaarden Zwarte Water en Vecht (036), Biesbosch (112) en Broekvelden, Vettenbroek & Polder Stein (104). Verreweg de grootste oppervlakte van dit subtype in de vorm van kievitsbloemhooiland is te vinden in Uiterwaarden Zwarte Water en Vecht (036), gevolgd door Scherenwelle bij Kampen (onderdeel van Uiterwaarden IJssel, 038). Van grote ecologische betekenis is verder het voorkomen van het weidekervelhooiland dat nog maar op een plek in Nederland over een behoorlijke oppervlakte goed is ontwikkeld: Hengstpolder in de Biesbosch (112).

Uit een oogpunt van geografische spreiding kan aan de selectie van gebieden nog worden toegevoegd: Broekvelden, Vettenbroek & Polder Stein (104) in Meren en Moerassen, West¹⁹ (het betreft een van de laatste voorkomens van kievitsbloemhooilanden in het veenweide gebied) én het gebied Vlijmens Ven, Moerputten & Bossche Broek (132) in Beekdalen, Zuid¹⁸.

H91E0A *Vochtige alluviale bossen (*zachthoutoibossen*)

Voor de aanmelding van Habitatrichtlijngebieden (2003) zijn de vijf volgende gebieden voor dit subtype van het prioritaire habitatype Vochtige alluviale bossen als belangrijkste geselecteerd: Uiterwaarden IJssel (038), Gelderse Poort (067), Oude Maas (108), Hollands Diep (111) en Biesbosch (112).

In deze gebieden komen de grootste oppervlaktes en de mooiste voorbeelden van dit subtype voor (elk van deze gebieden herbergt meer dan 50 ha).

H91E0B *Vochtige alluviale bossen (*essen-iepenbossen*)

De indeling van de subtypen B en C is sinds de aanmelding van Habitatrichtlijngebied (2003) gewijzigd. *Essen-iepenbossen* (subtype B) langs grote rivieren werden toendertijd niet als apart subtype onderscheiden, maar als onderdeel van het voormalige subtype: Verbond van els en vogelkers (Alno-Padion). De volgende vijf gebieden waren voor dit subtype van dit prioritaire habitatype geselecteerd: Kolland & Overlangbroek (081), Springendal & Dal van de Mosbeek (045), Bekendelle (063), Bunder- en Elslöerbos (153) en Geuldal (157).

In deze gebieden komt het subtype zoals nu opgevat, alleen voor in Kolland & Overlangbroek (081). De voorkomens van vochtig alluviaal bos in de andere genoemde gebieden worden nu gerekend tot het subtype beekbegeleidende bossen. Voor het subtype *essen-iepenbossen* (subtype B) behoren naast Kolland & Overlangbroek (081) verder de volgende gebieden tot de vijf belangrijkste (cq. grootste oppervlakte): Uiterwaarden IJssel (038), Hollands Diep (111) en Biesbosch (112) en Haringvliet (109).

¹⁸ Voor de selectie is het Natura 2000-landschappen Hogere Zandgronden/Beekdalen ingedeeld in drie regio's: Noord (Groningen, Friesland, Drenthe), Midden (Gelderland, Twente), Zuid (Noord Brabant, Limburg).

¹⁹ Voor de selectie is het Natura 2000-landschap Meren en Moerassen ingedeeld in drie regio's: Noord (Groningen, Friesland, Overijssel en noord Gelderland), West (west Gelderland, Utrecht, Zuid Holland en Noord Holland bezuiden het IJ), Boven het IJ (Noord Holland noordelijk van het IJ).

H91F0 Droge hardhoutoibossen

Voor de aanmelding van Habitatrichtlijngebieden (2003) zijn de drie volgende gebieden voor dit habitatype geselecteerd: Uiterwaarden IJssel (038), Uiterwaarden Zwarte Water en Vecht (036) en Gelderse Poort (067). Dit habitatype is gebonden aan de oevers van rivieren en komt slechts zeer beperkt in Nederland voor (enkele tientallen ha), is vooral aanwezig op enkele plekken langs de IJssel (Uiterwaarden IJssel, 038) met als belangrijkste plek het Zalkerbos (in totaal ruim 20 ha). Verder komt het bostype voor in de Gelderse Poort (067) (Colenbranderbos) en in de Uiterwaarden Zwarte Water en Vecht (036) (verspreid met goede kwaliteit met o.a. slangelook en Kievitsbloem).

B4. Toewijzing instandhoudingsdoelstellingen

De hier vermelde gebiedsdoelen van de Natura 2000-gebieden die buiten dit aanwijzingsbesluit vallen en waarvan de definitieve besluiten op het moment van vaststelling van onderhavig besluit nog niet zijn vastgesteld, moeten worden beschouwd als 'indicatieve' opgaven en kunnen nog aan verandering onderhevig zijn.

In dit onderdeel wordt voor ieder habitatype, habitatsoort, broedvogelsoort en niet-broedvogelsoort waarvoor onderhavig gebied is aangewezen, inzichtelijk gemaakt hoe de landelijke doelstelling is uitgewerkt in de Natura 2000-gebieden. De niet-broedvogelsoorten waarvoor zowel landelijk als in alle gebieden een behoudsopgave is gesteld zijn samengevat in één tabel. Waar in de vogeltabellen wordt geschreven A...b betreft het een broedvogel en waar wordt geschreven A...n betreft het een niet-broedvogel. Regels in cursief betreffen complementaire doelen (toelichting in Natura 2000 Doelendocument, paragraaf 3.3).

Onder iedere tabel wordt de landelijke staat van instandhouding (SvI) van betreffende habitatype of (vogel)soort genoemd. Indien de landelijke doelstelling van betreffende waarde afwijkt van wat kan worden verwacht uit de staat van instandhouding, is dit hier gemotiveerd. Indien de instandhoudingsdoelstelling van onderhavig gebied afwijkt van de landelijke doelstelling dan is dit nader gemotiveerd.

4.1 Habitatrichtlijn: habitatypen

Habitatype H3150 – Meren met Krabbenscheer en fonteinkruiden				
Landelijke doelstelling: uitbreiding oppervlakte en verbetering kwaliteit ^a				
Gebied nr	Natura 2000-gebied	Doel oppervlakte	Doel kwaliteit	Besluit
009	Groote Wielen	behoud	behoud	ontwerpbesluit
010	Oudegaasterbrekken, Fluessen en omgeving	behoud	behoud	ontwerpbesluit
013	Alde Feanen	behoud	verbetering	ontwerpbesluit
018	Rottige Meenthe & Brandemeer	uitbreiding	verbetering	concept-ontwerp
034	Weerribben	uitbreiding	verbetering	ontwerpbesluit
035	Wieden	uitbreiding	verbetering	ontwerpbesluit
036	Uiterwaarden Zwarte Water en Vecht	uitbreiding	verbetering	ontwerpbesluit
037	Olde Maten & Veerslootslanden	behoud	behoud	ontwerpbesluit
038	Uiterwaarden IJssel	uitbreiding	verbetering	ontwerpbesluit
067	Gelderse Poort	behoud	verbetering	ontwerpbesluit
071	Loevestein, Pompveld & Kornsche Boezem	uitbreiding	verbetering	ontwerpbesluit
074	Zwarte Meer	uitbreiding	verbetering	ontwerpbesluit
076	Veluwerandmeren	behoud	behoud	ontwerpbesluit
083	Botshol	behoud	behoud	ontwerpbesluit

094	Naardermeer	behoud	behoud	ontwerpbesluit
095	Oostelijke Vechtplassen	uitbreiding	verbetering	ontwerpbesluit
103	Nieuwkoopse Plassen & De Haeck	uitbreiding	verbetering	ontwerpbesluit
130	Langstraat	behoud	behoud	ontwerpbesluit

(a) In het Natura 2000-landschap rivierengebied ligt een speciale opgave voor verbetering verspreiding, uitbreiding oppervlakte en verbetering kwaliteit van krabbenscheerbegroeiingen en de daaraan gekoppelde fauna.

De staat van instandhouding van het habitattypen meren met krabbenscheer en fonteinkruiden is beoordeeld als 'matig ongunstig'. De doelstelling voor het gebied Uiterwaarden IJssel sluit aan bij de landelijke doelstelling.

Habitattypen H3260B – Beken en rivieren met waterplanten (grote fonteinkruiden)				
Landelijke doelstelling: uitbreiding oppervlakte en behoud kwaliteit				
Gebied nr	Natura 2000-gebied	Doel oppervlakte	Doel kwaliteit	Besluit
038	Uiterwaarden IJssel	uitbreiding	behoud	ontwerpbesluit
112	Biesbosch	behoud	behoud	concept-ontwerp
152	Grensmaas	uitbreiding	behoud	ontwerpbesluit

De staat van instandhouding voor het habitattypen beken en rivieren met waterplanten, *grote fonteinkruiden* (subtype B) is op de aspecten oppervlakte en kwaliteit beoordeeld als 'matig ongunstig'. De doelstelling voor het gebied Uiterwaarden IJssel sluit aan bij de landelijke doelstelling.

Habitattypen H3270 - Slikkige rivieroeveren				
Landelijke doelstelling: uitbreiding oppervlakte en verbetering kwaliteit				
Gebied nr	Natura 2000-gebied	Doel oppervlakte	Doel kwaliteit	Besluit
038	Uiterwaarden IJssel	uitbreiding	verbetering	ontwerpbesluit
066	Uiterwaarden Nederrijn	uitbreiding	verbetering	ontwerpbesluit
067	Gelderse Poort	uitbreiding	verbetering	ontwerpbesluit
068	Uiterwaarden Waal	behoud	verbetering	ontwerpbesluit
071	Loevestein, Pompveld & Kornsche Boezem	uitbreiding	verbetering	ontwerpbesluit
082	Uiterwaarden Lek	behoud	behoud	ontwerpbesluit
108	Oude Maas	behoud	behoud	ontwerpbesluit
109	Haringvliet	uitbreiding	behoud	ontwerpbesluit
112	Biesbosch	behoud	behoud	concept-ontwerp
152	Grensmaas	behoud	verbetering	ontwerpbesluit

De staat van instandhouding voor het habitattypen slikkige rivieroeveren is op de aspecten oppervlakte en kwaliteit beoordeeld als 'matig ongunstig'. De doelstelling voor habitattypen in het Habitatrichtlijngebied Uiterwaarden IJssel sluit aan bij de landelijke doelstelling.

Habitattypen H6120 - Stroomdalgraslanden				
Landelijke doelstelling: uitbreiding oppervlakte en verbetering kwaliteit				
Gebied nr	Natura 2000-gebied	Doel oppervlakte	Doel kwaliteit	Besluit
038	Uiterwaarden IJssel	uitbreiding	verbetering	ontwerpbesluit
039	Vecht- en Beneden-Reggegebied	uitbreiding	verbetering	ontwerpbesluit
049	Dinkelland	uitbreiding	verbetering	ontwerpbesluit
067	Gelderse Poort	uitbreiding	verbetering	ontwerpbesluit
068	Uiterwaarden Waal	behoud	verbetering	ontwerpbesluit
071	Loevestein, Pompveld & Kornsche Boezem	behoud	behoud	ontwerpbesluit
082	Uiterwaarden Lek	uitbreiding	verbetering	ontwerpbesluit
112	Biesbosch	uitbreiding	behoud	concept-ontwerp

141	Oeffelter Meent	uitbreiding	verbetering	ontwerpbesluit
143	Zeldersche Driessen	uitbreiding	verbetering	ontwerpbesluit
145	Maasduinen	behoud	behoud	ontwerpbesluit
148	Swalmdal	uitbreiding	verbetering	ontwerpbesluit
150	Roerdal	uitbreiding	verbetering	ontwerpbesluit

De staat van instandhouding van het habitatype stroomdalgraslanden is beoordeeld als 'zeer ongunstig'. De doelstelling voor het gebied Uiterwaarden IJssel sluit aan bij de landelijke doelstelling.

Habitatype H6430A Ruigten en zomen (<i>moerasspirea</i>)				
Landelijke doelstelling: behoud oppervlakte en behoud kwaliteit				
Gebied nr	Natura 2000-gebied	Doel oppervlakte	Doel kwaliteit	Besluit
010	Oudegaasterbrekken, Fluessen en omgeving	behoud	behoud	ontwerpbesluit
034	Weerribben	behoud	behoud	ontwerpbesluit
035	Wieden	behoud	behoud	ontwerpbesluit
036	Uiterwaarden Zwarte Water en Vecht	behoud	behoud	ontwerpbesluit
038	Uiterwaarden IJssel	behoud	behoud	ontwerpbesluit
039	Vecht- en Beneden-Reggegebied	behoud	behoud	ontwerpbesluit
067	Gelderse Poort	behoud	behoud	ontwerpbesluit
070	Zuider Lingedijk & Diefdijk-Zuid	behoud	behoud	concept-ontwerp
072	IJsselmeer	behoud	behoud	ontwerpbesluit
074	Zwarte Meer	behoud	behoud	ontwerpbesluit
083	Botshol	behoud	behoud	ontwerpbesluit
104	Broekvelden, Vettenbroek & Polder Stein	behoud	behoud	ontwerpbesluit
112	Biesbosch	uitbreiding	behoud	concept-ontwerp
152	Grensmaas	behoud	behoud	ontwerpbesluit

De staat van instandhouding van het habitatype ruigten en zomen, *moerasspirea* (subtype A) is beoordeeld als 'gunstig'. Alle gebiedsdoelstellingen sluiten aan bij de landelijke doelstelling.

Habitatype H6430B Ruigten en zomen (<i>harig wilgenroosje</i>)				
Landelijke doelstelling: uitbreiding oppervlakte en behoud/verbetering kwaliteit ^a				
Gebied nr	Natura 2000-gebied	Doel oppervlakte	Doel kwaliteit	Besluit
010	Oudegaasterbrekken, Fluessen en omgeving	behoud	behoud	ontwerpbesluit
038	Uiterwaarden IJssel	behoud	behoud	ontwerpbesluit
072	IJsselmeer	behoud	behoud	ontwerpbesluit
082	Uiterwaarden Lek	uitbreiding	behoud	ontwerpbesluit
089	Eilandspolder	behoud	behoud	ontwerpbesluit
090	Wormer- en Jisperveld & Kalverpolder	behoud	behoud	ontwerpbesluit
091	Polder Westzaan	uitbreiding	verbetering	ontwerpbesluit
092	Ilperveld, ... Oostzanerveld & Twiske	behoud	behoud	ontwerpbesluit
101	Duinen Goeree & Kwade Hoek	behoud	behoud	besluit
108	Oude Maas	uitbreiding	behoud	ontwerpbesluit
109	Haringvliet	uitbreiding	verbetering	ontwerpbesluit
111	Hollands Diep	behoud	behoud	ontwerpbesluit
112	Biesbosch	uitbreiding	behoud	concept-ontwerp
114	Krammer-Volkerak	behoud ^b	behoud	concept-ontwerp
115	Grevelingen	behoud	behoud	ontwerpbesluit
124	Groote Gat	behoud	behoud	ontwerpbesluit

(a) verbetering kwaliteit geldt voor de brakke varianten.

(b) Waarschijnlijk kan dit subtype bij de huidige voortschrijdende verzoeting niet behouden blijven, maar zullen hiervoor (minder bedreigde) zoete vormen ruigten en zomen, *moerasspirea* (subtype A) in de plaats komen.

De staat van instandhouding van het habitatype ruigten en zomen, *harig wilgenroosje* (subtype B) is op alle aspecten beoordeeld als 'matig ongunstig'. De doelstelling voor het gebied Uiterwaarden IJssel sluit niet aan bij de landelijke doelstelling, omdat het hier geen brakke variant betreft.

Habitatype H6430C Ruigten en zomen (<i>droge bosranden</i>)				
Landelijke doelstelling: uitbreiding oppervlakte en verbetering kwaliteit				
Gebied nr	Natura 2000-gebied	Doel oppervlakte	Doel kwaliteit	Besluit
038	Uiterwaarden IJssel	uitbreiding	verbetering	ontwerpbesluit
067	Gelderse Poort	behoud	behoud	ontwerpbesluit
101	Duinen Goeree & Kwade Hoek	behoud	behoud	besluit
143	Zeldersche Driessen	behoud	behoud	ontwerpbesluit
153	Bunder- en Elsloërbos	uitbreiding	verbetering	concept-ontwerp
157	Geuldal	uitbreiding	verbetering	ontwerpbesluit
160	Savelsbos	uitbreiding	verbetering	ontwerpbesluit

De staat van instandhouding van het habitatype ruigten en zomen, *droge bosranden* (subtype C) is op alle aspecten beoordeeld als 'matig ongunstig'. De doelstelling voor het gebied Uiterwaarden IJssel sluit aan bij de landelijke doelstelling.

Habitatype H6510A – Glanshaver- en vossenstaartheuilen (<i>glanshaver</i>)				
Landelijke doelstelling: uitbreiding oppervlakte en verbetering kwaliteit				
Gebied nr	Natura 2000-gebied	Doel oppervlakte	Doel kwaliteit	Besluit
038	Uiterwaarden IJssel	uitbreiding	verbetering	ontwerpbesluit
066	Uiterwaarden Neder-Rijn	uitbreiding	behoud	ontwerpbesluit
067	Gelderse Poort	uitbreiding	verbetering	ontwerpbesluit
068	Uiterwaarden Waal	uitbreiding	verbetering	ontwerpbesluit
071	Loevestein, Pompveld & Kornsche Boezem	uitbreiding	verbetering	ontwerpbesluit
082	Uiterwaarden Lek	uitbreiding	verbetering	ontwerpbesluit
112	Biesbosch	behoud	behoud	concept-ontwerp
132	Vlijmens Ven, Moerputten & Bossche Broek	uitbreiding	verbetering	ontwerpbesluit
136	Leenderbos, Grootte Heide & De Plateaux	uitbreiding	verbetering	ontwerpbesluit
141	Oeffelter Meent	uitbreiding	verbetering	ontwerpbesluit
152	Grensmaas	behoud	behoud	ontwerpbesluit
156	Bemelerberg & Schiepersberg	behoud	verbetering	ontwerpbesluit
157	Geuldal	uitbreiding	verbetering	ontwerpbesluit
159	Sint Pietersberg & Jekerdal	uitbreiding	verbetering	ontwerpbesluit

De staat van instandhouding van het habitatype glanshaver- en vossenstaartheuilen, *glanshaver* (subtype A) is op de aspecten oppervlakte en kwaliteit beoordeeld als 'matig ongunstig'. De doelstelling voor het gebied Uiterwaarden IJssel sluit aan bij de landelijke doelstelling.

Habitatype H6510B – Glanshaver- en vossenstaartheuilen (<i>grote vossenstaart</i>)				
Landelijke doelstelling: uitbreiding oppervlakte en verbetering kwaliteit				
Gebied nr	Natura 2000-gebied	Doel oppervlakte	Doel kwaliteit	Besluit
036	Uiterwaarden Zwarte Water en Vecht	uitbreiding	behoud	ontwerpbesluit
038	Uiterwaarden IJssel	uitbreiding	verbetering	ontwerpbesluit
074	Zwarte Meer	uitbreiding	verbetering	ontwerpbesluit

104	Broekvelden, Vettenbroek & Polder Stein	uitbreiding	verbetering	ontwerpbesluit
112	Biesbosch	uitbreiding	behoud	concept-ontwerp
130	Langstraat	uitbreiding	verbetering	ontwerpbesluit
132	Vlijmens Ven, Moerputten & Bossche Broek	uitbreiding	verbetering	ontwerpbesluit
150	Roerdal	uitbreiding	verbetering	ontwerpbesluit

De staat van instandhouding van het habitatype glanshaver- en vossenstaartheoïlanden, *grote vossenstaart* (subtype B) is beoordeeld als 'zeer ongunstig'. De doelstelling voor het gebied Uiterwaarden IJssel sluit aan bij de landelijke doelstelling.

Habitatype H91E0A – Vochtige alluviale bossen (<i>zachthoutoibossen</i>)				
Landelijke doelstelling: uitbreiding oppervlakte en verbetering kwaliteit				
Gebied nr	Natura 2000-gebied	Doel oppervlakte	Doel kwaliteit	Besluit
038	Uiterwaarden IJssel	behoud	behoud	ontwerpbesluit
067	Gelderse Poort	uitbreiding	verbetering	ontwerpbesluit
068	Uiterwaarden Waal	behoud	verbetering	ontwerpbesluit
070	Zuider Lingedijk & Diefdijk-Zuid	behoud ^a	behoud	concept-ontwerp
071	Loevestein, Pompveld & Kornsche Boezem	behoud	verbetering	ontwerpbesluit
108	Oude Maas	behoud	behoud	ontwerpbesluit
109	Haringvliet	uitbreiding	verbetering	ontwerpbesluit
111	Hollands Diep	behoud	behoud	ontwerpbesluit
112	Biesbosch	behoud	verbetering	concept-ontwerp
114	Krammer-Volkerak	uitbreiding	verbetering	concept-ontwerp
152	Grensmaas	behoud	behoud	ontwerpbesluit

(a) Enige achteruitgang in oppervlakte ten gunste van habitatype H7230 Kalkmoerassen is toegestaan.

De staat van instandhouding van het habitatype vochtige alluviale bossen, *zachthoutoibossen* (subtype A) is op de aspecten oppervlakte en kwaliteit beoordeeld als respectievelijk 'gunstig' en 'matig ongunstig'. De doelstelling voor het gebied Uiterwaarden IJssel wijkt af van de landelijke doelstelling. Er wordt in dit gebied voorrang gegeven aan de realisatie van de instandhoudingsdoelstellingen voor stroomdalgraslanden (H6120) en en glanshaver- en vossenstaartheoïlanden (H6510) boven uitbreiding oppervlakte van vochtige alluviale bossen. Dit mede met het oog op foerageergebied voor ganzen.

Habitatype H91E0B Vochtige alluviale bossen (<i>essen-iepenbossen</i>)				
Landelijke doelstelling: uitbreiding oppervlakte en verbetering kwaliteit				
Gebied nr	Natura 2000-gebied	Doel oppervlakte	Doel kwaliteit	Besluit
038	Uiterwaarden IJssel	uitbreiding	verbetering	ontwerpbesluit
070	Zuider Lingedijk & Diefdijk-Zuid	behoud ^a	behoud	concept-ontwerp
081	Kolland & Overlangbroek	behoud	behoud	ontwerpbesluit
109	Haringvliet	uitbreiding	verbetering	ontwerpbesluit
111	Hollands Diep	uitbreiding	verbetering	ontwerpbesluit
112	Biesbosch	uitbreiding	verbetering	concept-ontwerp
114	Krammer-Volkerak	uitbreiding	verbetering	concept-ontwerp

(a) Enige achteruitgang in oppervlakte ten gunste van habitatype H7230 Kalkmoerassen is toegestaan.

De staat van instandhouding van het habitatype vochtige alluviale bossen, *essen-iepenbossen* (subtype B) is op de aspecten oppervlakte en kwaliteit beoordeeld als 'zeer ongunstig'. De doelstelling voor het gebied Uiterwaarden IJssel sluit aan bij de landelijke doelstelling.

Habitatype H91F0 – Droge hardhoutoibossen				
Landelijke doelstelling: uitbreiding oppervlakte en verbetering kwaliteit				
Gebied nr	Natura 2000-gebied	Doel oppervlakte	Doel kwaliteit	Besluit
036	Uiterwaarden Zwarte Water en Vecht	uitbreiding	verbetering	ontwerpbesluit
038	Uiterwaarden IJssel	uitbreiding	verbetering	ontwerpbesluit
066	<i>Uiterwaarden Neder-Rijn</i>	<i>uitbreiding</i>	<i>verbetering</i>	<i>ontwerpbesluit</i>
067	Gelderse Poort	uitbreiding	verbetering	ontwerpbesluit
143	Zeldersche Driessen	behoud	behoud	ontwerpbesluit

De staat van instandhouding van het habitatype droge hardhoutoibossen is beoordeeld als 'zeer ongunstig'. De doelstelling voor het gebied Uiterwaarden IJssel sluit aan bij de landelijke doelstelling.

4.2. Habitatrichtlijn: soorten

H1134 - Bittervoorn					
Landelijke doelstelling: behoud omvang en behoud kwaliteit leefgebied ten behoeve van behoud populatie					
Gebied nr	Natura 2000-gebied	Doel oppervlakte	Doel kwaliteit	Doel populatie	Besluit
009	Groote Wielen	behoud	behoud	behoud	ontwerpbesluit
010	Oudegaasterbrekken, Fluessen en omgeving	behoud	behoud	behoud	ontwerpbesluit
013	Alde Feanen	behoud	behoud	behoud	ontwerpbesluit
018	Rottige Meenthe & Brandemeer	behoud	behoud	behoud	concept-ontwerp
025	Drentsche Aa-gebied	behoud ^a	behoud	behoud	concept-ontwerp
034	Weerribben	behoud	behoud	behoud	ontwerpbesluit
035	Wieden	behoud	behoud	behoud	ontwerpbesluit
036	Uiterwaarden Zwarte Water en Vecht	behoud	behoud	behoud	ontwerpbesluit
037	Olde Maten & Veerslootslanden	behoud	behoud	behoud	ontwerpbesluit
038	Uiterwaarden IJssel	behoud	behoud	behoud	ontwerpbesluit
039	Vecht- en Beneden-Reggegebied	behoud	behoud	behoud	ontwerpbesluit
056	<i>Arkemheen</i>	<i>behoud</i>	<i>behoud</i>	<i>behoud</i>	<i>ontwerpbesluit</i>
067	Gelderse Poort	behoud	behoud	behoud	ontwerpbesluit
070	Zuider Lingedijk & Diefdijk-Zuid	behoud	behoud	behoud	concept-ontwerp
071	Loevestein, Pompveld & Kornsche Boezem	behoud	behoud	behoud	ontwerpbesluit
083	Botshol	behoud	behoud	behoud	ontwerpbesluit
089	Eilandspolder	behoud	behoud	behoud	ontwerpbesluit
090	Wormer- en Jisperveld & Kalverpolder	behoud	behoud	behoud	ontwerpbesluit
091	Polder Westzaan	behoud ^b	behoud	behoud	ontwerpbesluit
092	Ilperveld, Varkensland, Oostzanerveld & Twiske	behoud	behoud	behoud	ontwerpbesluit
094	Naardermeer	behoud	behoud	behoud	ontwerpbesluit
095	Oostelijke Vechtplassen	behoud	behoud	behoud	ontwerpbesluit
103	Nieuwkoopse Plassen & De Haeck	behoud	behoud	behoud	ontwerpbesluit
104	Broekvelden, Vettenbroek & Polder Stein	behoud	behoud	behoud	ontwerpbesluit
105	Zouweboezem	behoud	behoud	behoud	ontwerpbesluit
109	Haringvliet	behoud	behoud	behoud	ontwerpbesluit
112	Biesbosch	behoud	behoud	behoud	concept-ontwerp
136	Leenderbos, Groote Heide & De Plateaux	behoud	behoud	behoud	ontwerpbesluit
150	Roerdal	behoud	behoud	behoud	ontwerpbesluit

(a) Enige achteruitgang in oppervlakte leefgebied ten gunste van habitatype H3260 beken en waterplanten, waterranonkels (subtype A) is toegestaan.

- (b) Enige achteruitgang in omvang leefgebied ten gunste van habitattypen H1330 schorren en zilte graslanden of H6430 ruigten en zomen is toegestaan.

De staat van instandhouding van de bittervoorn is op het aspect leefgebied beoordeeld als 'gunstig'. De staat van instandhouding op het aspect populatie is onbekend²⁰. Alle gebiedsdoelstellingen sluiten aan bij de landelijke doelstelling.

H1145 – Grote modderkruiper					
Landelijke doelstelling: uitbreiding omvang en verbetering kwaliteit leefgebied ten behoeve van uitbreiding populatie					
Gebied nr	Natura 2000-gebied	Doel oppervlakte	Doel kwaliteit	Doel populatie	Besluit
013	Alde Feanen	behoud	behoud	behoud	ontwerpbesluit
015	Van Oordt's Mersken	behoud	behoud	behoud	ontwerpbesluit
016	Wijnjeterper Schar	behoud	verbetering	uitbreiding	ontwerpbesluit
020	Zuidlaardermeergebied	uitbreiding	verbetering	uitbreiding	ontwerpbesluit
025	Drentsche Aa-gebied	behoud	behoud	behoud	concept-ontwerp
034	Weerribben	behoud	behoud	behoud	ontwerpbesluit
035	Wieden	behoud	behoud	behoud	ontwerpbesluit
037	Olde Maten & Veerslootslanden	behoud	behoud	behoud	ontwerpbesluit
038	Uiterwaarden IJssel	uitbreiding	verbetering	uitbreiding	ontwerpbesluit
039	Vecht- en Beneden-Reggegebied	uitbreiding	behoud	uitbreiding	ontwerpbesluit
053	Buurserzand & Haaksbergerveen	behoud	behoud	behoud	ontwerpbesluit
056	Arkemheen	behoud	behoud	behoud	ontwerpbesluit
066	Uiterwaarden Neder-Rijn	behoud	behoud	behoud	ontwerpbesluit
067	Gelderse Poort	uitbreiding	verbetering	uitbreiding	ontwerpbesluit
068	Uiterwaarden Waal	behoud	behoud	behoud	ontwerpbesluit
070	Zuider Lingedijk & Diefdijk-Zuid	behoud	behoud	behoud	concept-ontwerp
071	Loevestein, Pompveld & Kornsche Boezem	uitbreiding	verbetering	behoud	ontwerpbesluit
074	Zwarte Meer	behoud	behoud	behoud	ontwerpbesluit
105	Zouweboezem	behoud	behoud	behoud	ontwerpbesluit
112	Biesbosch	behoud	behoud	behoud	concept-ontwerp
130	Langstraat	behoud	behoud	behoud	ontwerpbesluit
132	Vlijmens Ven, Moerputten & Bossche Broek	behoud	behoud	behoud	ontwerpbesluit

De staat van instandhouding van de grote modderkruiper is beoordeeld als 'matig ongunstig'. De doelstelling voor het gebied Uiterwaarden IJssel sluit aan bij de landelijke doelstelling.

H1149 – Kleine modderkruiper					
Landelijke doelstelling: behoud omvang en behoud kwaliteit leefgebied ten behoeve van behoud populatie					
Gebied nr	Natura 2000-gebied	Doel oppervlakte	Doel kwaliteit	Doel populatie	Besluit
013	Alde Feanen	behoud	behoud	behoud	ontwerpbesluit
015	Van Oordt's Mersken	behoud	behoud	behoud	ontwerpbesluit
016	Wijnjeterper Schar	behoud	behoud	behoud	ontwerpbesluit
018	Rottige Meenthe & Brandemeer	behoud	behoud	behoud	concept-ontwerp
025	Drentsche Aa-gebied	behoud	behoud	behoud	concept-ontwerp
034	Weerribben	behoud	behoud	behoud	ontwerpbesluit
035	Wieden	behoud	behoud	behoud	ontwerpbesluit
036	Uiterwaarden Zwarte Water en Vecht	behoud	behoud	behoud	ontwerpbesluit

²⁰ De beschreven 'staat van instandhouding' wijkt af van de 'staat van instandhouding' zoals gegeven in het Natura 2000 doelendocument (2006). Zie het Natura 2000 profielendocument (2008) voor een nadere uitleg.

037	Olde Maten & Veerslootslanden	behoud	behoud	behoud	ontwerpbesluit
038	Uiterwaarden IJssel	behoud	behoud	behoud	ontwerpbesluit
039	Vecht- en Beneden-Reggegebied	behoud	behoud	behoud	ontwerpbesluit
045	Springendal & Dal van de Mosbeek	behoud	behoud	behoud	ontwerpbesluit
065	Binnenveld	behoud	behoud	behoud	concept-ontwerp
067	Gelderse Poort	behoud	behoud	behoud	ontwerpbesluit
070	Zuider Lingedijk & Diefdijk-Zuid	behoud	behoud	behoud	concept-ontwerp
071	Loevestein, Pompveld & Kornsche Boezem	behoud	behoud	behoud	ontwerpbesluit
074	Zwarte Meer	behoud	behoud	behoud	ontwerpbesluit
076	Veluwerandmeren	behoud	behoud	behoud	ontwerpbesluit
083	Botshol	behoud	behoud	behoud	ontwerpbesluit
089	Eilandspolder	behoud	behoud	behoud	ontwerpbesluit
090	Wormer- en Jisperveld & Kalverpolder	behoud	behoud	behoud	ontwerpbesluit
091	Polder Westzaan	behoud ^a	behoud	behoud	ontwerpbesluit
092	Ilperveld, Varkensland, Oostzanerveld & Twiske	behoud	behoud	behoud	ontwerpbesluit
094	Naardermeer	behoud	behoud	behoud	ontwerpbesluit
095	Oostelijke Vechtplassen	behoud	behoud	behoud	ontwerpbesluit
103	Nieuwkoopse Plassen & De Haeck	behoud	behoud	behoud	ontwerpbesluit
104	Broekvelden, Vettenbroek & Polder Stein	behoud	behoud	behoud	ontwerpbesluit
105	Zouweboezem	behoud	behoud	behoud	ontwerpbesluit
112	Biesbosch	behoud	behoud	behoud	concept-ontwerp
130	Langstraat	behoud	behoud	behoud	ontwerpbesluit
132	Vlijmens Ven, Moerputten & Bossche Broek	behoud	behoud	behoud	ontwerpbesluit
133	Kampina & Oisterwijkse Vennen	behoud	behoud	behoud	ontwerpbesluit
135	Kempenland-West	behoud	behoud	behoud	ontwerpbesluit
138	Weerter- en Budelerbergen & Ringselven	behoud	behoud	behoud	ontwerpbesluit
141	Oeffelter Meent	behoud	behoud	behoud	ontwerpbesluit

(a) Enige achteruitgang in omvang leefgebied ten gunste van habitattypen schorren en zilte graslanden (H1330) of ruigten en zomen (H6430) is toegestaan.

De staat van instandhouding voor de kleine modderkruiper is beoordeeld als 'gunstig'. De staat van instandhouding op het aspect populatie is onbekend.²⁰ Alle gebiedsdoelen sluiten aan op de landelijke opgave.

H1163 - Rivieronderpad					
Landelijke doelstelling: behoud/uitbreiding omvang en behoud/verbetering kwaliteit leefgebied^a					
Gebied nr	Natura 2000-gebied	Doel oppervlakte	Doel kwaliteit	Doel populatie	Besluit
013	Alde Feanen	behoud	behoud	behoud	ontwerpbesluit
025	Drentsche Aa-gebied	uitbreiding	verbetering	behoud	concept-ontwerp
035	Wieden	behoud	behoud	behoud	ontwerpbesluit
038	Uiterwaarden IJssel	behoud	behoud	behoud	ontwerpbesluit
039	Vecht- en Beneden-Reggegebied	behoud	behoud	behoud	ontwerpbesluit
049	Dinkelland	behoud	behoud	behoud	ontwerpbesluit
057	Veluwe	uitbreiding	behoud	uitbreiding	ontwerpbesluit
067	Gelderse Poort	behoud	behoud	behoud	ontwerpbesluit
071	Loevestein, Pompveld & Kornsche Boezem	behoud	behoud	behoud	ontwerpbesluit
072	IJsselmeer	behoud	behoud	behoud	ontwerpbesluit
073	Markermeer & IJmeer	behoud	behoud	behoud	ontwerpbesluit
074	Zwarte Meer	behoud	behoud	behoud	ontwerpbesluit
076	Veluwerandmeren	behoud ^b	behoud	behoud	ontwerpbesluit
083	Botshol	behoud	behoud	behoud	ontwerpbesluit
090	Wormer- en Jisperveld & Kalverpolder	behoud	behoud	behoud	ontwerpbesluit

092	Ilperveld, Varkensland, Oostzanerveld & Twiske	behoud	behoud	behoud	ontwerpbesluit
095	Oostelijke Vechtplassen	behoud	behoud	behoud	ontwerpbesluit
109	Haringvliet	behoud	behoud	behoud	ontwerpbesluit
112	Biesbosch	behoud	behoud	behoud	concept-ontwerp
148	Swalmdal	behoud	behoud	behoud	ontwerpbesluit
150	Roerdal	behoud	behoud	behoud	ontwerpbesluit
152	Grensmaas	behoud	behoud	behoud	ontwerpbesluit
157	Geuldal	uitbreiding	verbetering	uitbreiding	ontwerpbesluit

- (a) Behoud omvang en kwaliteit leefgebied in de grote wateren en uitbreiding omvang en verbetering kwaliteit leefgebied in de beken.
- (b) Enige achteruitgang in oppervlakte leefgebied ten gunste van broedvogelsoorten A021 roerdomp of A298 grote karekiet is toegestaan

De staat van instandhouding van de rivierdonderpad is op de aspecten populatie en leefgebied beoordeeld als 'gunstig'. In circa 10% van het leefgebied van de soort is het leefgebied niet gunstig; dit betreft de beken. De doelstelling voor het gebied Uiterwaarden IJssel sluit aan bij de landelijke doelstelling voor de grote wateren.

H1166 - Kamsalamander					
Landelijke doelstelling: uitbreiding omvang en verbetering kwaliteit leefgebied ten behoeve van uitbreiding populatie					
Gebied nr	Natura 2000-gebied	Doel oppervlakte	Doel kwaliteit	Doel populatie	Besluit
025	Drentsche Aa-gebied	uitbreiding	verbetering	uitbreiding	concept-ontwerp
027	Drents-Friese Wold & Leggelderveld	uitbreiding	verbetering	uitbreiding	ontwerpbesluit
029	Havelte-Oost	uitbreiding	verbetering	uitbreiding	ontwerpbesluit
030	Dwingelderveld	uitbreiding	verbetering	behoud	ontwerpbesluit
038	Uiterwaarden IJssel	uitbreiding	verbetering	uitbreiding	ontwerpbesluit
039	Vecht- en Beneden-Reggegebied	uitbreiding	verbetering	uitbreiding	ontwerpbesluit
041	Boetelerveld	behoud	behoud	behoud	ontwerpbesluit
042	Sallandse Heuvelrug	uitbreiding	verbetering	behoud	ontwerpbesluit
045	Springendal & Dal van de Mosbeek	behoud	behoud	behoud	ontwerpbesluit
047	Achter de Voort, Agelerbroek & Voltherbroek	uitbreiding	verbetering	behoud	ontwerpbesluit
050	Landgoederen Oldenzaal	uitbreiding	behoud	uitbreiding	ontwerpbesluit
053	Buurserzand & Haaksbergerveen	behoud	behoud	behoud	ontwerpbesluit
054	Witte Veen	behoud	verbetering	behoud	ontwerpbesluit
055	Aamsveen	behoud	behoud	behoud	ontwerpbesluit
057	Veluwe	behoud	behoud	behoud	ontwerpbesluit
058	Landgoederen Brummen	uitbreiding	verbetering	uitbreiding	ontwerpbesluit
061	Korenburgerveen	uitbreiding	verbetering	uitbreiding	concept-ontwerp
062	Willinks Weust	behoud	behoud	behoud	ontwerpbesluit
063	Bekendelle	behoud	behoud	behoud	ontwerpbesluit
064	Wooldse Veen	behoud	behoud	behoud	ontwerpbesluit
066	<i>Uiterwaarden Neder-Rijn</i>	<i>behoud</i>	<i>behoud</i>	<i>behoud</i>	<i>ontwerpbesluit</i>
067	Gelderse Poort	behoud	behoud	behoud	ontwerpbesluit
068	Uiterwaarden Waal	uitbreiding	verbetering	uitbreiding	ontwerpbesluit
070	Zuider Lingedijk & Diefdijk-Zuid	uitbreiding	verbetering	uitbreiding	concept-ontwerp
071	Loevestein, Pompveld & Kornsche Boezem	behoud	behoud	behoud	ontwerpbesluit
082	Uiterwaarden Lek	behoud	verbetering	behoud	ontwerpbesluit
105	Zouweboezem	behoud	behoud	behoud	ontwerpbesluit
123	Zwin & Kievittepolder	uitbreiding	verbetering	behoud	ontwerpbesluit
128	Brabantse Wal	behoud	behoud	behoud	ontwerpbesluit
131	Loonse en Drunense Duinen & Leemkuilen	uitbreiding	verbetering	uitbreiding	ontwerpbesluit
133	Kampina & Oisterwijkse Vennen	uitbreiding	verbetering	uitbreiding	ontwerpbesluit

136	Leenderbos, Groote Heide & De Plateaux	behoud	behoud	behoud	ontwerpbesluit
138	Weeter- en Budelerbergen & Ringselven	behoud	behoud	behoud	ontwerpbesluit
141	Oeffelster Meent	behoud	behoud	behoud	ontwerpbesluit
149	Meinweg	uitbreiding	verbetering	uitbreiding	ontwerpbesluit
150	Roerdal	behoud	behoud	behoud	ontwerpbesluit
155	Brunsummerheide	behoud	behoud	behoud	ontwerpbesluit
156	Bemelerberg & Schiepersberg	behoud	behoud	behoud	ontwerpbesluit
157	Geuldal	behoud	behoud	behoud	ontwerpbesluit

De staat van instandhouding van de kamsalamander is beoordeeld als 'matig ongunstig'. De doelstelling voor het gebied Uiterwaarden IJssel sluit aan bij de landelijke doelstelling.

H1337- Bever					
Landelijke doelstelling: uitbreiding omvang en verbetering kwaliteit leefgebied					
Gebied nr	Natura 2000-gebied	Doel oppervlakte	Doel kwaliteit	Doel populatie	Besluit
038	Uiterwaarden IJssel	uitbreiding	verbetering	uitbreiding	ontwerpbesluit
067	Gelderse Poort	behoud	behoud	uitbreiding	ontwerpbesluit
068	Uiterwaarden Waal	behoud	behoud	uitbreiding	ontwerpbesluit
112	Biesbosch	behoud	behoud	behoud	concept-ontwerp
145	Maasduinen	behoud	behoud	uitbreiding	ontwerpbesluit
147	Leudal	behoud	behoud	uitbreiding	ontwerpbesluit
148	Swalmdal	behoud	behoud	uitbreiding	ontwerpbesluit
150	Roerdal	behoud	behoud	uitbreiding	ontwerpbesluit
152	Grensmaas	uitbreiding	verbetering	uitbreiding	ontwerpbesluit

De staat van instandhouding van de bever is op de aspecten populatie en leefgebied beoordeeld als respectievelijk 'matig ongunstig' en 'gunstig'. De doelstelling voor het gebied Uiterwaarden IJssel sluit aan bij de landelijke doelstelling.

4.3 Vogelrichtlijn: broedvogels

Voor de doelen op gebiedsniveau die aangeven dat het leefgebied nog niet op orde is, is gekozen voor een "en/of" formulering. Daarmee wordt op het niveau van de Natura 2000-beheerplannen "ruimte gelaten" om te bepalen of ingezet wordt op uitbreiding omvang én verbetering kwaliteit leefgebied of dat wordt ingezet op alleen verbetering kwaliteit of alleen uitbreiding omvang leefgebied.

A017b – Aalscholver				
Landelijke doelstelling: behoud omvang en behoud kwaliteit leefgebied				
Gebied nr	Natura 2000-gebied	Doel omvang	Doel kwaliteit	Besluit
003	Duinen Vlieland	behoud	behoud	ontwerpbesluit
013	Alde Feanen	behoud	behoud	ontwerpbesluit
035	Wieden	behoud	behoud	ontwerpbesluit
038	Uiterwaarden IJssel	behoud	behoud	ontwerpbesluit
067	Gelderse Poort	behoud	behoud	ontwerpbesluit
072	IJsselmeer	behoud	behoud	ontwerpbesluit
078	Oostvaardersplassen	behoud	behoud	ontwerpbesluit
079	Lepelaarplassen	behoud	behoud	ontwerpbesluit
085	Zwanenwater & Pettemerduinen	behoud	behoud	ontwerpbesluit
094	Naardermeer	behoud	behoud	ontwerpbesluit
100	Voornes Duin	behoud	behoud	besluit
112	Biesbosch	behoud	behoud	ontwerpbesluit

119	Veerse Meer	behoud	behoud	ontwerpbesluit
-----	-------------	--------	--------	----------------

De staat van in standhouding van de aalscholver (broedvogel) is beoordeeld als 'gunstig'. Alle gebiedsdoelstellingen sluiten aan bij de landelijke doelstelling.

A119b – Porseleinhoen				
Landelijke doelstelling: uitbreiding omvang en verbetering kwaliteit leefgebied				
Gebied nr	Natura 2000-gebied	Doel omvang	Doel kwaliteit	Besluit
003	Duinen Vlieland	behoud	behoud	ontwerpbesluit
005	Duinen Ameland	behoud	behoud	ontwerpbesluit
008	Lauwersmeer	behoud	behoud	ontwerpbesluit
009	Groote Wielen	behoud	behoud	ontwerpbesluit
010	Oudegaasterbrekken, Fluessen en omgeving	uitbreiding	verbetering	ontwerpbesluit
012	Sneekermeergebied	behoud	behoud	ontwerpbesluit
013	Alde Feanen	behoud	behoud	ontwerpbesluit
019	Leekstermeergebied	behoud	behoud	ontwerpbesluit
020	Zuidlaardermeergebied	uitbreiding	verbetering	ontwerpbesluit
023	Fochteloërveen	behoud	behoud	ontwerpbesluit
033	Bargerveen	behoud	behoud	concept-ontwerp
034	Weerribben	uitbreiding	verbetering	ontwerpbesluit
035	Wieden	behoud	behoud	ontwerpbesluit
036	Uiterwaarden Zwarte Water en Vecht	behoud	behoud	ontwerpbesluit
038	Uiterwaarden IJssel	uitbreiding	verbetering	ontwerpbesluit
066	Uiterwaarden Neder-Rijn	uitbreiding	verbetering	ontwerpbesluit
067	Gelderse Poort	uitbreiding	verbetering	ontwerpbesluit
068	Uiterwaarden Waal	uitbreiding	verbetering	ontwerpbesluit
072	IJsselmeer	behoud	behoud	ontwerpbesluit
074	Zwarte Meer	behoud	behoud	ontwerpbesluit
075	Ketelmeer & Vossemeer	behoud	behoud	ontwerpbesluit
078	Oostvaardersplassen	uitbreiding	verbetering	ontwerpbesluit
095	Oostelijke Vechtplassen	behoud	behoud	ontwerpbesluit
105	Zouweboezem	behoud	behoud	ontwerpbesluit
106	Boezems Kinderdijk	behoud	behoud	ontwerpbesluit
112	Biesbosch	behoud	behoud	concept-ontwerp
140	Groote Peel	uitbreiding	verbetering	ontwerpbesluit

De staat van instandhouding van het porseleinhoen (broedvogel) is op de aspecten populatie en leefgebied beoordeeld als respectievelijk 'zeer ongunstig' en 'matig ongunstig'. De doelstelling voor het gebied Uiterwaarden IJssel sluit aan bij de landelijke doelstelling.

A122b – Kwartelkoning				
Landelijke doelstelling: behoud omvang en behoud kwaliteit leefgebied				
Gebied nr	Natura 2000-gebied	Doel omvang	Doel kwaliteit	Besluit
012	Sneekermeergebied	behoud	behoud	ontwerpbesluit
019	Leekstermeergebied	behoud	behoud	ontwerpbesluit
035	Wieden	behoud	behoud	ontwerpbesluit
036	Uiterwaarden Zwarte Water en Vecht	behoud	behoud	ontwerpbesluit
038	Uiterwaarden IJssel	uitbreiding	verbetering	ontwerpbesluit
066	Uiterwaarden Neder-Rijn	uitbreiding	verbetering	ontwerpbesluit
067	Gelderse Poort	uitbreiding	verbetering	ontwerpbesluit
068	Uiterwaarden Waal	uitbreiding	verbetering	ontwerpbesluit

De staat van instandhouding van de kwartelkoning (broedvogel) is op de aspecten populatie en leefgebied beoordeeld als respectievelijk 'gunstig' en 'matig ongunstig'. De landelijk doelstelling wijkt af van wat op basis van de staat van instandhouding kan worden verwacht omdat recent een sterke toename van de populatie is geconstateerd. De doelstelling voor het gebied Uiterwaarden IJssel wijkt af van de landelijke doelstelling. Hier is voor gekozen gezien de landelijk matig ongunstige staat van instandhouding uitbreiding van de populatie noodzakelijk is. De gebieden langs de grote rivieren bieden met name de mogelijkheid tot uitbreiding van het leefgebied. Zo kan het gebied Uiterwaarden IJssel voldoende draagkracht gaan bieden voor een sleutelpopulatie.

A197b – Zwarte stern				
Landelijke doelstelling: uitbreiding omvang en verbetering kwaliteit leefgebied				
Gebied nr	Natura 2000-gebied	Doel omvang	Doel kwaliteit	Besluit
013	Alde Feanen	uitbreiding	verbetering	ontwerpbesluit
014	Deelen	uitbreiding	verbetering	ontwerpbesluit
034	Weerribben	uitbreiding	verbetering	ontwerpbesluit
035	Wieden	behoud	behoud	ontwerpbesluit
036	Uiterwaarden Zwarte Water en Vecht	uitbreiding	verbetering	ontwerpbesluit
038	Uiterwaarden IJssel	behoud	behoud	ontwerpbesluit
067	Gelderse Poort	uitbreiding	verbetering	ontwerpbesluit
068	Uiterwaarden Waal	uitbreiding	verbetering	ontwerpbesluit
083	Botshol	uitbreiding	verbetering	ontwerpbesluit
094	Naardermeer	behoud	behoud	ontwerpbesluit
095	Oostelijke Vechtplassen	uitbreiding	verbetering	ontwerpbesluit
103	Nieuwkoopse Plassen & De Haeck	uitbreiding	verbetering	ontwerpbesluit
105	Zouweboezem	behoud	behoud	ontwerpbesluit
106	Boezems Kinderdijk	uitbreiding	verbetering	ontwerpbesluit

De staat van instandhouding van de zwarte stern (broedvogel) is op de aspecten populatie en leefgebied beoordeeld als respectievelijk 'zeer ongunstig' en 'matig ongunstig'. De populatie zwarte sterns in het gebied Uiterwaarden IJssel is recent toegenomen, de omvang en kwaliteit van het leefgebied is klaarblijkelijk op orde. Verdere uitbreiding omvang en verbetering kwaliteit leefgebied zijn daarom niet nodig.

A229b – IJsvogel				
Landelijke doelstelling: behoud omvang en behoud kwaliteit leefgebied				
Gebied nr	Natura 2000-gebied	Doel omvang	Doel kwaliteit	Besluit
038	Uiterwaarden IJssel	behoud	behoud	ontwerpbesluit
057	Veluwe	behoud	behoud	ontwerpbesluit
066	Uiterwaarden Neder-Rijn	behoud	behoud	ontwerpbesluit
067	Gelderse Poort	behoud	behoud	ontwerpbesluit
095	Oostelijke Vechtplassen	behoud	behoud	ontwerpbesluit
112	Biesbosch	behoud	behoud	concept-ontwerp

De staat van instandhouding van de IJsvogel (broedvogel) is beoordeeld als 'gunstig'. Alle gebiedsdoelstellingen sluiten aan bij de landelijke doelstelling.

4.4. Vogelrichtlijn: niet-broedvogels

A130 Scholekster <i>Haematopus ostralegus</i> (niet-broedvogel)				
Landelijke doelstelling: behoud omvang en verbetering kwaliteit leefgebied ^a				
Gebied nr	Natura 2000-gebied	Omvang leefgebied	Kwaliteit leefgebied	besluit
001	Waddenzee	behoud	verbetering	ontwerpbesluit
007	Noordzeekustzone	behoud	behoud	concept-ontwerp
038	Uiterwaarden IJssel	behoud	behoud	ontwerpbesluit
101	Duinen Goeree & Kwade Hoek	behoud	behoud	besluit
113	Voordelta	behoud	behoud	besluit
115	Grevelingen	behoud	behoud	ontwerpbesluit
118	Oosterschelde	behoud	behoud	ontwerpbesluit
122	Westerschelde & Saeftinghe	behoud	behoud	ontwerpbesluit

(a) De landelijke doelstelling voor "omvang leefgebied" is gewijzigd in "behoud" omdat het uitsluitend een kwaliteitsprobleem betreft. Leefgebied (H1110A of H1140A) is in onvoldoende mate aanwezig.

De staat van instandhouding voor de scholekster is op de aspecten populatie en leefgebied beoordeeld als respectievelijk 'zeer ongunstig' en 'matig gunstig'. De waarschijnlijke oorzaak van de landelijke zeer ongunstige staat van instandhouding is niet gelegen in dit gebied. Er is daarom een afwijkend gebiedsdoel t.o.v. de landelijke doelstelling geformuleerd.

Overige niet-broedvogelsoorten			
Landelijke doelstelling: behoud omvang en behoud kwaliteit leefgebied			
Vogelsoort	Aantal gebieden	Omvang leefgebied	Kwaliteit leefgebied
A005 Fuut ^a	24	behoud	behoud
A017 Aalscholver	26	behoud	behoud
A037 Kleine zwaan ^b	29	behoud	behoud
A038 Wilde zwaan ^c	5	behoud	behoud
A041 Kolgans	36	behoud	behoud
A043 Grauwe gans	31	behoud	behoud
A050 Smient	44	behoud	behoud
A051 Krakeend	35	behoud	behoud
A052 Wintertaling ^d	24	behoud	behoud
A053 Wilde eend	13	behoud	behoud
A054 Pijlstaart ^c	25	behoud	behoud
A056 Slobeend	38	behoud	behoud
A059 Tafeleend ^e	17	behoud	behoud
A061 Kuifeend ^c	21	behoud	behoud
A068 Nonnetje ^a	17	behoud	behoud
A125 Meerkoet ^f	23	behoud	behoud
A142 Kievit ^c	11	behoud	behoud
A156 Grutto ^g	23	behoud	behoud
A160 Wulp	17	behoud	behoud
A162 Tureluur ^c	9	behoud	behoud

(a) Ondanks de landelijk matig ongunstige staat van instandhouding is landelijk een behoudsdoelstelling geformuleerd voor de fuut en het nonnetje vanwege slechte stuurbaarheid van vermoedelijke oorzaken (Natura 2000 doelendocument (2006), p201/206).

(b) Ondanks de landelijk matig ongunstige staat van instandhouding is landelijk een behoudsdoelstelling voor de kleine zwaan geformuleerd. De recente afname is verbonden aan een afname op internationaal niveau en mogelijk aan enkele andere slecht stuurbare factoren. (Natura 2000 doelendocument (2006), p202).

(c) Ondanks de landelijk matig ongunstige staat van instandhouding is landelijk een behoudsdoelstelling voor de wilde zwaan, pijlstaart, kuifeend, kievit en tureluur geformuleerd, omdat de matig ongunstige staat van instandhouding alleen gebaseerd is op toekomstverwachting (Natura 2000 doelendocument (2006), p201/203/204/208).

(d) Ondanks de landelijk matig ongunstige staat van instandhouding op het aspect populatie is landelijk een behoudsdoelstelling voor de wintertaling geformuleerd. De matig ongunstige staat van instandhouding is

gebaseerd op een populatieafname die niet leidt tot een waarde van minder dan 75% van de draagkracht indicatie. (Natura 2000 doelendocument (2006), p204).

- (e) Ondanks de landelijk zeer ongunstige staat van instandhouding is landelijk een behoudsdoelstelling voor de tafeleend geformuleerd, vanwege slecht stuurbare oorzaken en enige compensatie door toename in de randmeren . (Natura 2000 doelendocument (2006), p205).
- (f) Ondanks de landelijk matig ongunstige staat van instandhouding is landelijk een behoudsdoelstelling voor de meerkoet geformuleerd, omdat de matig ongunstige staat van instandhouding alleen gebaseerd is op de populatie (en niet het leefgebied) (Natura 2000 doelendocument (2006), p207).
- (g) De grutto heeft landelijk een opgave voor uitbreiding omvang en verbeteropgave kwaliteit leefgebied. Aangezien deze opgave niet te realiseren is binnen het Natura 2000-netwerk is in alle gebieden een behoudsopgave voor de grutto geformuleerd (Natura 2000 doelendocument (2006), p209).

De staat van instandhouding van bovenstaande niet-broedvogelsoorten is beoordeeld als 'gunstig', tenzij anders aangegeven. Alle gebiedsdoelen van bovenstaande soorten sluiten aan bij de landelijke doelstelling.

Appendix

Toelichting op de selectie- en begrenzingscriteria die bij de aanwijzing van het Vogelrichtlijngebied IJssel gebruikt zijn.

Onderstaande paragrafen zijn opgenomen in de Nota van toelichting van het Vogelrichtlijnbesluit.

3. Gebiedsbeschrijving, aanduiding leefgebied en begrenzing

3.2 Aanduiding leefgebied

De IJssel is aangewezen als sbz onder de Vogelrichtlijn vanwege de aanwezigheid van open water, moerassen en in de uiterwaarden gelegen graslanden dat als geheel het leefgebied vormt van een aantal in artikel 4 van de Richtlijn bedoelde vogelsoorten. Het is een watergebied dat het leefgebied vormt van soorten van Bijlage I (art. 4.1) en tevens fungeert het als broed-, rui-, overwinteringsgebied en/of rustplaats in de trekzone van andere trekvogelsoorten (art. 4.2). De begrenzing van de sbz is zo gekozen dat een in landschapsecologisch en vogelkundig opzicht samenhangend geheel is ontstaan dat, in samenhang met sbz Gelderse Poort en sbz Ketelmeer en Vossemeer, voorziet in de beschermingsbehoefte met betrekking tot het voortbestaan en/of voortplanten van bedoelde vogelsoorten.

4. Vogelkundige waarden

4.1 Kwalificerende vogelsoorten

De sbz IJssel kwalificeert als Speciale Beschermingszone onder de Vogelrichtlijn vanwege het voorkomen van drempeloverschrijdende aantallen van de kleine zwaan²¹, kolgans, smient, slobeend, meerkoet en grutto die het gebied benutten als overwinteringsgebied en/of rustplaats. Het gebied kwalificeert tevens omdat het behoort tot één van de vijf belangrijkste broedgebieden dan wel pleisterplaatsen voor kwartelkoning, wilde zwaan en kleine zwaan, reuzenster, ijsvogel in Nederland.

Soorten van Bijlage I waarvoor het gebied tot "een van de vijf belangrijkste" in Nederland behoort

Soort	Art. 4	Brv ^a	Totale populatie ^b	% in 5 ^{ec}	% in sbz ^d	Telperiode
Wilde zwaan <i>Cygnus cygnus</i>	1	nee	40 000	0,3%	0,5%	1993-97
Kleine zwaan <i>Cygnus colombianus</i>	1	nee	17 000	4,4%	5,1%	1993-95
Kwartelkoning <i>Crex crex</i>	1	ja	100	3%	12%	1993-97
Reuzenster <i>Sterna caspia</i>	1	nee	60	0,1%	0,1%	1993-97
Ijsvogel <i>Alcedo atthis</i>	1	ja	190	1%	3%	1993-97

Soort van Bijlage I en een trekkende watervogelsoort waarvoor het gebied aan de 1%-drempel voldoet

Soort	Art. 4	Brv ^a	Biogeogr. Populatie ^e	1% Biopop ^f	% in sbz ^g	Telperiode
Kleine zwaan <i>Cygnus columbianus</i>	1	nee	W-Siberië/NW-Europa	170	5,1%	1993-95
Kolgans <i>Anser albifrons</i>	2	nee	NW-Siberië/NW-Europa	6 000	7,7%	1993-97
Smient <i>Anas penelope</i>	2	nee	W-Siberië/NW-Europa	12 500	1,5%	1993-97
Slobeend <i>Anas clypeata</i>	2	nee	NW-/Midden-Europa	400	1,3%	1993-97
Meerkoet <i>Fulica atra</i>	2	nee	NW-Europa	15 000	1,0%	1995
Grutto <i>Limosa limosa</i>	2	nee	W-Europa/W-Afrika	3 500	1,2%	1994-95

(a) De kwalificatie betreft in het gebied broedende vogels (indien ingevuld met "ja") of niet-broedvogels ("nee")

(b) Omvang Nederlandse broedpopulatie (gemiddelde; in paren) of biogeografische populatie (niet-broedvogels)

²¹ Onderstreepte soorten zijn opgenomen in Bijlage I van de Richtlijn (artikel 4.1)

- (c) Aantal in het op vier na belangrijkste gebied (5e gebied) uitgedrukt als percentage van de landelijke broedpopulatie; biogeografische populatie (niet-broedvogels)
- (d) Aantal in het onderhavige gebied uitgedrukt als percentage van de landelijke broedpopulatie of als percentage van de biogeografische populatie (niet-broedvogels)
- (e) Biogeografische populatie waartoe de in Nederland pleisterende exemplaren van deze soort worden gerekend
- (f) Drempelwaarde zijnde 1% van de betreffende biografische populatie (biografische populatie en drempelwaarde ontleend aan Rose & Scott 1997, *Waterfowl Population Estimates* – 2-edition. Wetlands International, Wageningen)
- (g) Aantal in het onderhavige gebied uitgedrukt als percentage van de biogeografische populatie

4.2 Andere belangrijke vogelsoorten

Andere soorten van Bijlage I waarvoor het gebied van betekenis is, zijn porseleinhoen, zwarte stern (broedvogels); kleine zilverreiger, lepelaar, nonnetje, slechtvalk, visarend, (niet-broedvogels). Andere trekkende vogelsoorten waarvoor het gebied van betekenis is als broedgebied, ruigebied, overwinteringsgebied en/of rustplaats: fuut, aalscholver, grauwe gans, krakeend, pijlstaart, wilde eend, wintertaling, tafeleend, kuifeend, grote zaagbek, scholekster, kievit, wulp, tureluur. De biotopen van deze vogels hebben mede de begrenzing van dit gebied bepaald.

4.3 Plaatselijke omstandigheden

De droge en natte graslanden in de uiterwaarden vormen het voedselgebied voor overwinterende watervogels als kleine zwaan, wilde zwaan, kolgans en smient. Beide zwanen foerageren vooral tussen Zwolle en Olst, terwijl de Kolgans meer verspreid voorkomt (Zwolle-Deventer, nabij Zutphen, rond Doesburg). Het zwaartepunt van verspreiding van de smient ligt ook tussen Zwolle en Deventer (o.a. slaapplaatsen Engelse Werk, Ravenswaarden, Cortenoever, Olburgen). Deze soorten (evenals de overige zwemeenden en diverse steltlopers) prefereren plas-dras situaties die tijdens overstromingen op veel plaatsen in de uiterwaarden optreden. In de nazomer worden steltlopers aangetrokken door droogvallende slenken. Belangrijke slaapplaatsen van zwanen en ganzen zijn gelegen in de Lathumsche Waard, Valeplas, plassen ten zuiden van Olburgen, Cortenoever, Grindgat Rammelwaard, Buitenwaarden Wijhe en Zwolle Kampen. De grauwe gans pleistert vooral tussen Wijhe en Deventer met een ruiplaats in de Hengforderwaarden. De overwinterende steltlopers kievit en wulp komen verspreid in de drogere graslanden voor, hoewel de wulp vooral wordt aangetroffen tussen Windesheim en Ketelmeer (o.a. Hoenwaard, slaapplaatsen o.a. bij Windesheim en op het Engelse Werk). Visetende watervogels gebruiken zowel het zomerbed als plassen in de uiterwaarden als voedselgebied. Het nonnetje wordt vooral aangetroffen in plassen en kolken tussen Windesheim en Hengforden, terwijl een andere viseter, de fuut, vooral tussen kampen en zalk aanwezig is. Van de Aalscholver bevinden zich broedkolonies in de Hengforderwaarden (Olst), Duurse Waarden (Wijhe) en Havikerwaard (Doesburg). Het voedselgebied van deze soort omvat het gehele gebied met slaapplaatsen in o.a. Hengforder Waarden, Duurse Waarden, Buitenwaarden Wijhe en De Zande. De reuzenster is in zijn voorkomen grotendeels beperkt tot het mondingsgebied hoewel ook voorbij Zwolle exemplaren zijn waargenomen. Tafeleend, kuifeend en meerkoet hebben een ruime verspreiding binnen het gebied. Kuif- en tafeleend rusten overdag vooral op grote waterpartijen als zandwinplassen en kleiwinningen; 's nachts foerageren beide op driehoeksmossels op basaltstenen langs de oevers van de rivier. De aantallen eenden in het gebied nemen sterk toe als elders veel wateren zijn dichtgevroren. Pleisterende grutto's worden vooral aangetroffen tussen Kampen en Wijhe. Broedende moeras- en rietvogels zoals roerdomp, kwak, porseleinhoen en zwarte stern komen vooral voor in de in de uiterwaarden gelegen natuurreservaten. Het aangewezen gebied is verder nog één van de weinige graslandgebieden van Nederland waar nog jaarlijks verspreid broedterritoria van de kwartelkoning worden vastgesteld.

MINISTERIE VAN LANDBOUW,
NATUURBEHEER EN VISSERIJ

Directie Natuurbeheer

N-95-6038

8 augustus 1995



DE MINISTER VAN LANDBOUW, NATUURBEHEER EN VISSERIJ

Overwegende, dat het gebied te noemen "IJsseluiterwaarden", bestaande uit een aantal natuurterreinen gelegen in de Hengforder waarden, Welsumer waarden, Fortmond, Windesheim, Oldeneel en Zalk-Wilsum, bestaat uit terreinen en wateren welke van algemeen belang zijn uit een oogpunt van natuurschoon en om hun natuurwetenschappelijke betekenis en mitsdien vallen onder de begripsomschrijving van natuurmonumenten in de zin van artikel 1, onder b, van de Natuurbeschermingswet (Stb. 1967, 572);

Gehoord de Natuurbeschermingsraad, het College van Gedeputeerde Staten van de provincie Overijssel en de Colleges van Burgemeester en Wethouders van de gemeenten Diepenveen, Olst, Wijhe, Zwolle en IJsselmuiden;

Handelende in overeenstemming met de Staatssecretaris van Financiën en de Minister van Verkeer en Waterstaat;

Gelet op artikel 21, eerste en tweede lid, van voornoemde wet;

B E S L U I T :


Artikel 1

Het gebied "IJsseluiterwaarden" zoals dat staat aangegeven op de bij deze beschikking behorende kaart SN 107, dat eigendom is van de Staat, wordt aangewezen als staatsnatuurmonument.

Artikel 2

De bij deze beschikking behorende toelichting maakt deel uit van deze beschikking.

DE MINISTER VAN LANDBOUW,
NATUURBEHEER EN VISSERIJ,
voor deze,
DE DIRECTEUR-GENERAAL LANDBOUW,
NATUURBEHEER EN VISSERIJ,


ir. J.F. de Leeuw

TOELICHTING OP DE AANWIJZING
ALS STAATSNATUURMONUMENT VAN
DE "IJSSELUITERWAARDEN" (SN 107)

Toelichting behorend bij beschikking N-95-6038

INHOUD	Blz.
1. INLEIDING	1
2. NATUURWETENSCHAPPELIJKE BETEKENIS EN NATUURSCHOON	2
2.1. <u>Geologie, geomorfologie en waterhuishouding</u>	2
2.2. <u>Flora en fauna</u>	2
2.3. <u>Natuurschoon</u>	4
3. LIGGING EN BEGRENZING	5
4. ANDERE VAN KRACHT ZIJNDE INSTRUMENTEN	5
5. HUIDIG GEBRUIK EN BEHEER	6
6. GEWENST BEHEER	7
6.1. <u>Gewenst terreinbeheer</u>	7
6.2. <u>Gewenst beheer ten aanzien van recreatief medegebruik</u>	7
6.3. <u>Gewenst beheer ten aanzien van de jacht</u>	8
6.4. <u>Gewenst overig beheer</u>	8
7. RECHTSGEVOLGEN VAN DE AANWIJZING	9
8. INLICHTINGEN	10

Bijlage:

Hengforder waarden
Welsumer waarden
Fortmond
Oldeneel
Windesheim
Zalk-Wilsum

TOELICHTING

Behorende bij beschikking N-95-6038,
aanwijzing "IJsseluiterwaarden"
als staatsnatuurmonument

1. INLEIDING

Het staatsnatuurmonument "IJsseluiterwaarden" is circa 615 hectare groot en maakt deel uit van het totale uiterwaardencomplex aan weerszijden van de IJssel tussen Deventer en Kampen. De aanwijzing heeft betrekking op de gronden die in eigendom zijn bij de Staat en in beheer bij het Staatsbosbeheer en die verspreid liggen in het IJsseldal.

De "IJsseluiterwaarden" ontleen hun grote botanische betekenis aan het voorkomen van meerdere, specifiek aan het riviereengebied gebonden plantengemeenschappen en plantesoorten. Er komt een aantal op grond van artikel 22 van de Natuurbeschermingswet beschermde plantesoorten voor.

De ornithologische betekenis van het natuurmonument blijkt uit de grote diversiteit aan broedvogels. Het betrokken gebied is met name belangrijk voor zeldzame moeras- en rietvogels en kritische weidevogels. In het natuurmonument komen 18 soorten broedvogels voor die vermeld staan op de nationale lijst van met uitroeiing bedreigde of speciaal gevaar lopende soorten (1994). Deze lijst is opgesteld in het kader van de Richtlijn van de Europese Gemeenschap van 2 april 1979 inzake het behoud van de vogelstand. Ook voor doortrekkende en overwinterende vogelsoorten zijn de "IJsseluiterwaarden" van groot belang. In het IJsseldal, waarvan het betrokken gebied onderdeel uitmaakt, is voor zes vogelsoorten vastgesteld dat regelmatig meer dan 1 % van de Noordwest-Europese populatie hier aanwezig is.

Wat betreft natuurschoon zijn de "IJsseluiterwaarden" bijzonder waardevol. Zij bieden een afwisselend landschap met droge reliëfrijke graslanden (oeverwallen) en natte graslanden, diepe zandplassen en kolken, met moerasbos dichtgroeïende kleiputten en oude rivierlopen. Aan de landzijde worden de uiterwaarden begeleid door een vaak slingerende rivierdijk, aan de andere zijde door de rivier de IJssel.

2. NATUURWETENSCHAPPELIJKE BETEKENIS EN NATUURSCHOON

Hierna worden de natuurwetenschappelijke waarden en het natuurschoon van het totale natuurmonument beschreven. Het natuurmonument bestaat echter uit een aantal verspreid liggende deelgebieden aan weerszijden van de IJssel. In de bijlage bij de toelichting zijn de natuurwetenschappelijke waarden en het natuurschoon van deze verschillende deelgebieden afzonderlijk en meer gedetailleerd beschreven.

2.1. Geologie, geomorfologie en waterhuishouding

Het natuurmonument ligt in het IJsseldal. Tijdens het holoceen ontstond in dit dal een systeem van oeverwallen en komgronden. Bij overstromingen werd het grofste materiaal vlak langs de hoofdstroom afgezet (oeverwallen), terwijl het fijnere materiaal achter deze oeverwallen werd afgezet (komgronden).

Vanaf de dertiende eeuw werd de IJssel geleidelijk aan banden gelegd door middel van dijk aanleg en omkading van grote stukken buitendijks gebied (de uiterwaarden). In de tweede helft van de negentiende eeuw is een begin gemaakt met de normalisatie van de IJssel door de waterafvoer via minder belangrijke geulen af te sluiten, waarna in de twintigste eeuw de hoofdgeul werd vastgelegd door middel van verdedigingsconstructies (kribben en strekdammen). Overstromingen vinden alleen nog plaats bij hoge waterstanden, meestal in de winter en het voorjaar.

Door het dynamische karakter van de rivier ontstond in de uiterwaarden een geomorfologisch en bodemkundig gevarieerd landschap. Zandige, kalkrijke oeverwallen en rivierduinen worden afgewisseld met kleiige, vlakke stroomdalen. In oude rivierarmen ontwikkelde zich veen. Bij het afticellen ten behoeve van kleiwinning zijn ondiepe kleiputten ontstaan. De klei werd verwerkt in steenfabrieken die vaak op kunstmatige verhogingen staan. De diepe zandwinputten zijn van meer recente datum.

2.2. Flora en fauna

Door de grote variatie in terreingesteldheid (geomorfologie, bodem en waterhuishouding) en grondgebruik (grasland, akker, bos en griend) is een opmerkelijke verscheidenheid aan levensgemeenschappen tot ontwikkeling gekomen. Uit recent onderzoek is echter gebleken dat de flora en fauna in het IJsseldal achteruit gaan. Door een intensivering van het grondgebruik is de flora, met name soorten die karakteristiek zijn voor kalkrijke graslanden en akkers, sterk verarmd. Door ontwatering ten behoeve van de landbouw zijn vogels die karakteristiek zijn voor natte en vochtige biotopen sterk achteruit gegaan. Buiten het natuurmonument komen de meer zeldzame moeras- en rietvogels niet meer als broedvogel in het IJsseldal voor.

Flora en vegetatie

De flora van het natuurmonument bestaat voor een deel uit soorten die uitsluitend in dit soort gebieden voorkomen, de zogenaamde stroomdalplanten (fluviatielen). Ruim 250 soorten hogere planten van de totale Nederlandse flora kunnen als fluviatiel bestempeld worden. Tijdens een onderzoek van enkele jaren geleden zijn langs de IJssel 92 soorten fluviatielen aangetroffen. Van de waargenomen stroomdalplanten is bijna de helft kenmerkend voor graslandvegetaties. De graslandvegetaties met veel fluviatielen worden vooral op de zomerkaden en oeverwallen aangetroffen. Deze vegetaties behoren tot de Glanshaverassociatie (met als karakteristieke soorten Goudhaver, Bitterkruid, Cichorei, Karwijvarkenskervel, Agrimonie, Rapunzelklokje, Geoorde zuring, Trilgras, Kleine ruit en Duifkruid), de associatie van Sikkelklaver en Zachte haver (Wilde kruisdistel en Kweekdravik) en de associatie van Zacht vetkruid en Grote wilde tijm. De overige graslandvegetaties behoren tot het Glanshaververbond (Kamgrasweide en Vossestaarthooiland met o.a. Kievitsbloem) en Zilver schoonverbond (Beemd- Raaigrasweide). Het laatste komt met name voor op de regelmatig overspoelde delen van de uiterwaarden. Andere riviergebonden vegetaties zijn de Rivierfonteinkruidassociatie in de IJssel vanaf Zwolle en de Slijkgroenassociatie op slikkige, schaars begroeide oevers met o.a. Naaldwaterbies.

In de natte delen van het natuurmonument komen goed ontwikkelde waterplantenvegetaties voor bestaande uit het Waterlelie- en Kikkerbeetverbond met soorten als Watergentiaan, Gele plomp, Krabbescheer en Blaasjeskruid. Daarnaast komen moerasvegetaties voor uit het Riet-, Moeraspirea- en Grote zeggenverbond met soorten als Kleine lisdodde, Mattenbies, Kalmoes, Zwanebloem, Gele lis, Poelruit, Echte valeriaan, Smeerwortel, Moerasandoorn, Moeraskruiskruid en Liesgras en Scherpe zegge.

In braakliggende, voormalige kleiwinputten is wilgenvloedbos (associatie van Amandel- en Katwilg) tot ontwikkeling gekomen.

Op één van de de akkers in de Duursche waarden komt een rijke akkeronkruidenflora voor met o.a. Groot spiegelklokje en Handjesereprijs (Spiegelklokjesassociatie).

In de "IJsseluiterwaarden" komt een aantal op grond van artikel 22 van de Natuurbeschermingswet beschermde plantesoorten voor, waaronder Aardaker, Zwanebloem, Rapunzel- en Grasklokje, Wilde kaardebol, Kievitsbloem, Gewone vogelmelk, Veldsalie en Welriekende nachtorchis. De laatste soort is uitsluitend binnendijks (op één locatie) aangetroffen.

Fauna

Het natuurmonument is waardevol voor amfibieën en vogels. De goede amfibieënstand hangt samen met de talrijke water- en moerasbiotopen in de uiterwaarden. Waargenomen zijn Kleine watersalamander, Knoflookpad, Gewone pad, Rugstreeppad, Groene en Bruine kikker.

De avifauna is bijzonder rijk. Als broedgebied zijn de "IJsseluiterwaar-

den" (met name Hengforder waarden, Duursche waarden en Scherenwelle) belangrijk voor moeras- en rietvogels als Aalscholver, Bruine kiekendief, Roerdomp, Porseleinhoen, Zwarte stern, Rietzanger, Sprinkhaanrietzanger, Grote karekiet en Baardmannetje. Ook als broedgebied voor kritische weidevogels als Kwartelkoning, Watersnip en Tureluur is het natuurmonument belangrijk (met name Scherenwelle, Koppelerwaard en Bentinckswellen). Het is een weidevogelgebied van nationale betekenis. De Kwartelkoning komt buiten het natuurmonument niet meer als broedvogel in het IJsseldal voor.

Ook voor doortrekkende vogelsoorten en wintergasten zijn de "IJsseluiterwaarden" belangrijk. Vooral wanneer de uiterwaarden overstroomd zijn, nemen de aantallen watervogels (zwanen, ganzen, duik- en grondeleenden en steltlopers) sterk toe.

Het IJsseldal, waarvan het aangewezen gebied een onderdeel vormt, is een belangrijk gebied voor Kleine en Wilde zwaan, Rietgans, Kolgans, Tafel-eend en Meerkoet. Andere soorten die in grote aantallen voorkomen, zijn Wilde eend, Kuifeend, Smient, Grote zaagbek, Nonnetje, Kievit en Grutto. De Visarend wordt elk jaar waargenomen als doortrekker.

2.3. Natuurschoon

Het langgerekte IJsseluiterwaardengebied is, met haar wisselende breedte, om haar natuurschoon van betekenis. Het landschap wordt gekenmerkt door een kleinschalige afwisseling van landschapselementen, zoals kolken, hanken of strangen, rivierduinen, bosschages, verspreide bomen en heggen, moerasstroken en rietzomen, zandoevers en stroomrichels met daartussen graslanden en plaatselijk zandwinplassen. Hier en daar staan oude steenfabrieken.

Het uiterwaardenlandschap wordt lokaal versterkt door aan de dijk gelegen oude bebouwing, soms op grotere afstand door een dorps- of stadsfront over de rivier en beeldbepalende bossen van achterdijkse landgoederen en het Veluwemassief. In de uiterwaard zelf is slechts weinig bebouwing aanwezig.

Het besloten karakter van het gebied in het zuidelijke deel verdwijnt geleidelijk stroomafwaarts. Het natuurmonument wordt opvallend ruimer van karakter ten noordwesten van Zwolle, waar de rivier traag door de delta stroomt in de richting van het IJsselmeer.

Overstromingen zorgen voor een extra afwisseling. Vooral gedurende het winterhalfjaar zijn grote delen van de uiterwaarden geïnundeerd waarbij overstromingsduur en -frequentie sterk kunnen variëren.

3. LIGGING EN BEGRENZING

Het natuurmonument bestaat uit een aantal verspreid liggende gebieden aan weerszijden van de IJssel. De totale oppervlakte is ongeveer 625 hectare.

Ten oosten en noorden van de IJssel betreft het de gebieden Hengforder waarden (delen van de Rander, Hengforder en Olster waarden (het kleine militaire oefenterrein Olst-Welsum is buiten de begrenzing van het staatsnatuurmonument gelaten)), Fortmond (delen van de Roetwaard, Duursche waarden en Buitenwaarden bij Wijhe), Oldeneel (delen van de Buitenwaarden bij Oldeneel), Wendesheim (delen van de Waarden bij Windesheim) en Zalk-Wilsum (de Koppelerwaard en delen van de Scherenwelle).

Ten westen en ten zuiden van de IJssel betreft het de gebieden Welsumer waarden (de Buitenwaarden bij Welsumerveld, de Katerstede en Welsumer waarden) en opnieuw Zalk-Wilsum (de Bentinckswellen en terreinen bij het Zalkerbos).

Het merendeel van de gebieden is gelegen in de uiterwaarden tussen de teen van de winterdijk (bandijk) en de zomerkade. Uitzondering hierop vormt het gebied bij Windesheim. Hier zijn tevens binnendijkse gronden meegenomen, aangezien er nauwe ecologische relaties bestaan tussen de aan weerszijden van de dijk gelegen gebieden.

De grenzen van de deelgebieden vallen vrijwel geheel samen met duidelijk herkenbare topografische grenzen. De exacte ligging en begrenzing van de deelgebieden is weergegeven op de kaart SN 107, welke bestaat uit vier kaartbladen.

4. ANDERE VAN KRACHT ZIJNDE INSTRUMENTEN

In het Natuurbeleidsplan (1990) worden de "IJsseluiterwaarden" aangeduid als "Riviereengebied" als onderdeel van de ecologische hoofdstructuur van Nederland. Hiermee wordt een samenhangend netwerk bedoeld waarin gebieden met in (inter)nationaal opzicht belangrijke, duurzaam te behouden ecosystemen en gebieden met goede mogelijkheden voor natuurontwikkeling voorkomen. In het Structuurschema Groene Ruimte (Kabinetsstandpunt, 1993) is deze ecologische hoofdstructuur eveneens aangegeven.

In het in 1986 door de provincie vastgestelde streekplan IJsselvallei wordt vrijwel het gehele betrokken gebied bestemd als "landelijk gebied III en IV" waarin de ontwikkeling van natuur en landschap prioriteit geniet en bevorderd dient te worden.

In de (ontwerp-)bestemmingsplannen van de verschillende gemeentes heeft vrijwel het gehele natuurmonument de bestemming "natuurgebied" of "agrarisch gebied met landschappelijke en/of natuurwetenschappelijke waarde". Deze bestemmingen worden met uitzondering van de binnendijkse gedeelten altijd gecombineerd met de bestemming "waterstaatsdoeleinden". Een klein gedeelte van de Koppelerwaard (Zalk-Wilsum) heeft de bestemming "agrarisch gebied" gecombineerd met de bestemming "waterstaatsdoeleinden".

5. HUIDIG GEBRUIK EN BEHEER

Het natuurmonument bestaat uit grasland, akker, wilgenbos, moeras en water (zandwinputten en kolken) en wordt beheerd door het Staatsbosbeheer. Het beheer richt zich op de instandhouding en ontwikkeling van de voor het gebied kenmerkende milieu-omstandigheden, landschappelijke verschijningsvormen en diversiteit aan levensgemeenschappen. Het beheer voorziet in handhaving van de kenmerkende abiotische omstandigheden, namelijk de geomorfologische structuur, de opbouw van het bodemprofiel, de waterhuishouding, de periodieke inundaties en van de huidige perceelsvormen.

De kleinschalige afwisseling van landschapselementen, zoals kolken, strangen, rivierduinen, bosschages, verspreide bomen en heggen, moerastroken en rietzomen, zandoevers en stroomrichels met daartussen voedsel-armere en -rijkere percelen vormt de basis voor de ontwikkeling en instandhouding van de diversiteit aan levensgemeenschappen. Daar waar recent dergelijke elementen zijn aangetast of verdwenen, vindt restauratie en/of aanleg plaats.

Een deel van de graslanden is verpacht. Het agrarisch gebruik van deze gronden is gebonden aan de bepalingen "geen gebruik van bestrijdingsmiddelen, niet scheuren en niet rollen of slepen in de broedperiode". De overige graslanden hebben een natuurbeheersdoelstelling. Het beheer van de lager gelegen en vaak voedselrijkere graslanden richt zich op de weidevogels. Bij maatregelen als maaien en beweiden wordt dan ook rekening gehouden met deze vogels. Het beheer van de hoger gelegen, matig voedselrijke graslanden richt zich op de stroomdalflora. Door maaien of extensieve beweiding en het nalaten van bemesting wordt een geleidelijke vermindering van de voedselrijkdom nagestreefd.

Het beheer van de akkers richt zich op de akkeronkruidenflora. Op de akkers worden granen verbouwd, bestrijdingsmiddelen worden niet toegepast.

In de wilgenbossen en moerassen vindt een zeer extensief beheer plaats op basis van de eisen van de rivierbeheerders; de natuurlijke ontwikkeling staat voorop.

De waterhuishouding van de uiterwaarden wordt in het groeiseizoen geregeld met behulp van op uitstroomduikers aangesloten sloten. In verschillende deelgebieden zijn gemaaltjes of stuwtjes aanwezig. De uiterwaarden maken deel uit van het winterbed van de IJssel. Het beheer van de IJssel berust bij Rijkswaterstaat. Het rivierbeheer richt zich op een optimale afvoer van water, sediment en ijs, het waarborgen van de bevaarbaarheid, het tegengaan van winterdijkdoorbraken en de zorg voor een voldoende waterkwaliteit. Daartoe zijn in het natuurmonument verschillende voorzieningen getroffen zoals oeverbescherming en aanleg van kribben (ten behoeve van fixatie van de rivierloop) en winterdijkverzwaringen. In het beheer van het gebied moet rekening worden gehouden met de zogenaamde stroombanen die bij de afvoer van het water via het winterbed een belangrijke rol spelen. Opslag van bomen, struiken en rasters kunnen onder bepaalde omstandigheden de waterafvoer belemmeren.

In een deel van de "IJsseluiterwaarden" wordt gejaagd. Het betreft sportjacht op waterwild en klein wild. Op het traject Wijhe-Kampen wordt vrij intensief op waterwild gejaagd. Deze jacht zorgt voor een grote rustverstoring van aan bovengenoemd traject grenzende deelgebieden.

In enkele deelgebieden wordt in beperkte mate beroepsmatig gevist. Deze beroepsvisserij leidt in de huidige vorm en intensiteit niet tot aantasting van de natuurwaarden. In verschillende deelgebieden zijn stukken water verhuurd aan hengelsportverenigingen.

In enkele deelgebieden wordt met toestemming van de eigenaar/beheerder gezwommen en gesurfd. In een aantal deelgebieden die grenzen aan recreatiecentra of bewoningskernen wordt zonder toestemming gerecreëerd.

Door een aantal deelgebieden lopen wegen en paden die voor een deel alleen voor recreatief gebruik zijn opengesteld. Hetzelfde geldt voor enkele dijktrajekten door en langs deelgebieden. In de Duursche waarden zijn ten behoeve van de natuurgerichte recreatie een uitzichtoren en een observatiehut aangelegd. Door de geringe mate van ontsluiting van de uiterwaarden heerst er een grote mate van rust.

Een deel van de Buitenwaarden onder Welsum en de aan de overzijde gelegen Hengforder waarden vervullen de functie van militair oefenterrein. Hier worden amfibische operaties uitgevoerd, al dan niet ondersteund door laagvliegende helicopters. De beide flanken van de landingsplaats aan de Hengforder waarden, bestaande uit de oeverstroken met de daarachtergelegen natte terreingedeelten, zijn buiten de begrenzing van het aangewezen gebied gelaten.

6. GEWENST BEHEER

6.1. Gewenst terreinbeheer

Het door Staatsbosbeheer gevoerde beheer van graslanden, akkers, bossen en moerassen, gebaseerd op het vigerende beheersplan, behoeft geen wijzigingen. In de verpachte graslanden, die geen onderdeel uitmaken van het relatienotagebied, kan het bestaande agrarische gebruik voortgezet worden. Verdere intensivering dient achterwege te blijven.

6.2. Gewenst beheer ten aanzien van recreatief medegebruik

Het is wenselijk een nadere zonering in het recreatief medegebruik te bewerkstelligen. Behoud en versterking van de natuurwetenschappelijke waarden en het natuurschoon dienen hierbij uitgangspunt te zijn. Enerzijds zal hierbij bezien worden hoe, met inachtneming van voornoemd uitgangspunt, het recreatief medegebruik kan worden gehandhaafd dan wel vergroot. Anderzijds is in knelpuntsituaties verplaatsing dan wel sanering van voor het natuurmonument schadelijke vormen van recreatie gewenst. Een en ander zoals aangegeven in het in 1991 vastgestelde beheersplan van Staatsbosbeheer. Schadelijke vormen van recreatie zijn niet in overeenstemming met

het streven de natuurwaarden en het natuurschoon van het natuurmonument te behouden of te herstellen. In het natuurmonument dienen dan ook in principe geen nieuwe schadelijke vormen van recreatie te worden toegelaten.

6.3. Gewenst beheer ten aanzien van de jacht

Het is gewenst dat de jacht wordt uitgeoefend conform het rijksbeleid ten aanzien van jacht in natuurgebieden. Uitgangspunt van dat beleid is dat jacht in natuurgebieden uitzondering en geen regel is. Dit houdt in dat de algemene beleidslijn voor de jacht in natuurgebieden is, dat hierin geen jacht plaatsvindt op trekkende wildsoorten, en dat jacht op standwildsoorten in beginsel slechts plaatsvindt indien navolgende belangen binnen en buiten het natuurgebied daartoe nopen:

- het voorkomen van belangrijke schade aan vee, gewassen, bossen en bedrijfsmatige visserij;
- de bescherming van natuurwaarden;
- de bescherming van volksgezondheid en openbare veiligheid;
- de bescherming van waterkeringen;
- de veiligheid van het luchtverkeer.

Voor bejaging van standwild in natuurgebieden is ruimte voor zover de bescherming van vermelde belangen daartoe noopt. Uitgangspunt dient steeds te zijn dat de functie van het terrein door de bejaging niet wezenlijk wordt aangetast.

De keuze en de inzet van jachtmiddelen dient in geval van jacht in het natuurgebied zodanig te zijn dat aantasting van natuurwaarden zoveel mogelijk wordt beperkt. In die gevallen dat schade wordt veroorzaakt door wild waarvan het leefgebied deels binnen en deels buiten het natuurgebied is gelegen, zal wederzijdse afstemming noodzakelijk zijn tussen beheerder of jachthouder van het natuurgebied en de jachthouder of wildbeheereenheid van de omringende gronden. In een wildbeheerplan kunnen afspraken hierover worden vastgelegd.

6.4. Gewenst overig beheer

Grote delen van de uiterwaarden van de IJssel zijn, zoals reeds aangegeven, natuurwetenschappelijk waardevol. Door het gevoerde beheer en de slechte waterkwaliteit staan deze waarden echter onder grote druk. Levensgemeenschappen van relatief dynamische, schone milieu's zijn reeds verdwenen en karakteristieke, abiotische processen zoals natuurlijke sedimentatie en erosie komen nog maar op enkele plaatsen voor. Het is de intentie van zowel de terrein- als de rivierbeheerder om in het kader van het Natuurbeleidsplan ontwikkelingen te stimuleren die gericht zijn op herstel van deze levensgemeenschappen en abiotische processen. Uitgangspunt vormt daarbij het benutten van de mogelijkheden die het riviersysteem biedt. Uitgekiende winterbedverlagingen en/of -verruiming en oeveraanpassingen passen binnen dit stramien. Deze natuurtechnische maatregelen dienen gevolgd te worden door een beheer dat op termijn zal leiden tot meer oorspronkelijk rivierbegeleidende levensgemeenschappen.

In de Duursche Waarden is in 1989/1990 een dergelijk natuurontwikkelingsproject uitgevoerd overeenkomstig het Natuurbeleidsplan. Een vervolg hierop is in voorbereiding.

Of in voorkomende gevallen tot een natuurontwikkelingsbeheer zal worden overgegaan, zal afhangen van de natuurlijke waarden en de rivierkundige situatie binnen een gebied. In uiterwaarden met relatief zeldzame levensgemeenschappen gebonden aan hogere terreingedeelten, relatief geringe voedselrijkdom of kwel is een sterk terughoudend beleid gewenst. In uiterwaarden met meer algemene levensgemeenschappen gebonden aan laaggelegen terreinen met een voedselrijk karakter kan een ontwikkelingsbeheer als uitgangspunt worden genomen. Voorkeur krijgen daarbij de uiterwaarden met, rivierkundig gezien, relatief veel ongewenste situaties. Binnen de betrokken gebieden is er ruimte om het riviersysteem intact te houden en natuurlijke processen op gang te brengen, een en ander in samenspraak met terrein- en rivierbeheerder.

7. RECHTSGEVOLGEN VAN DE AANWIJZING

Volgens artikel 21, derde lid van de Natuurbeschermingswet is het beheer van een staatsnatuurmonument gericht op het behoud of het herstel van het natuurschoon of van de natuurwetenschappelijke betekenis. Voor het uitvoeren van schadelijke handelingen in een staatsnatuurmonument is een vergunning dan wel ontheffing van de Minister van Landbouw, Natuurbeheer en Visserij vereist.

De Natuurbeschermingswet kent geen kant en klaar stelsel van concrete verboden en verplichtingen. Handelingen in een natuurmonument zullen steeds beoordeeld moeten worden op hun schadelijkheid voor het natuurschoon of de natuurwetenschappelijke betekenis van het gebied. Voor het verrichten van handelingen die als schadelijk kunnen worden aangemerkt is een vergunning in het kader van de Natuurbeschermingswet nodig.

Ingevolge artikel 16 van de Natuurbeschermingswet is het verboden een staatsnatuurmonument te verontreinigen, daarin planten, bloemen of takken uit te steken, te plukken of af te snijden of te vervoeren, dieren te verontrusten, te vangen of te doden of zulks te pogen of in het algemeen daarin schade aan de natuur toe te brengen. Dit artikel is met name gericht op incidentele bezoekers van het natuurmonument zoals recreanten en geldt niet voor de eigenaar, de gebruiker en hun huisgenoten. Voorzover men handelingen verricht die het gevolg zijn van de uitvoering van een overeenkomst welke men (met de eigenaar of gebruiker) is aangegaan vóór de aanwijzing als staatsnatuurmonument geldt het verbod ex artikel 16 van de Natuurbeschermingswet, met inachtneming van de uit de overige artikelen voortvloeiende verplichtingen, niet.

De Minister van Landbouw, Natuurbeheer en Visserij kan van dit verbod ontheffing verlenen (artikel 16, tweede lid). Met behulp van artikel 16 is het mogelijk in het natuurmonument handelingen die verstoring of schade kunnen veroorzaken, zoals surfen of crossen met motorvoertuigen of fietsen, tegen te gaan.

De directeur van de regio Oost van het Ministerie van Landbouw, Natuurbeheer en Visserij (Postbus, 8000 GB Zwolle, telefoon 038-271999) zal in een concreet geval uitsluitend kunnen geven over de vraag of het al dan niet noodzakelijk is vergunning (of ontheffing) aan te vragen.

Volgens artikel 17 van de Natuurbeschermingswet is het verboden zonder daartoe gerechtigd te zijn, zich te bevinden in of op een water dat deel uitmaakt van een staatsnatuurmonument, indien op duidelijk zichtbare wijze is kenbaar gemaakt dat de toegang tot dit water verboden is. Dit artikel komt overeen met artikel 461 van het Wetboek van Strafrecht.

Ingevolge dit artikel is het mogelijk dat (delen van) wateren, al dan niet voor bepaalde delen van het jaar, worden afgesloten ten behoeve van het behoud of herstel van de natuurwaarden. De titel voor "gerechtigd zijn" is gelegen in een privaatrechtelijke betredingsvergunning, gekoppeld aan een publiekrechtelijke vergunning of ontheffing op basis van de Natuurbeschermingswet, voor een bepaalde activiteit in een onder de werking van artikel 17 gebracht gebied.

8. INLICHTINGEN

Vergunningen en ontheffingen dienen schriftelijk te worden aangevraagd bij het Ministerie van Landbouw, Natuurbeheer en Visserij, Directie Natuurbeheer, Postbus 20401, 2500 EK Den Haag.

Bij de behandeling van aanvragen om vergunning of ontheffing dient in de regel rekening te worden gehouden met een behandelingstermijn van circa drie maanden.

Vragen over vergunningen en/of ontheffingen en verzoeken om nadere informatie, kunnen worden gericht aan de regionale directie Oost van het ministerie van LNV (Postbus, 8000 GB Zwolle, telefoon 038-271999).

BIJLAGE BIJ DE TOELICHTING BEHORENDE BIJ DE AANWIJZING
ALS STAATSNATUURMONUMENT VAN "IJSSELUITERWAARDEN"

In deze bijlage wordt per deelgebied een meer gedetailleerde beschrijving van het staatsnatuurmonument gegeven.

HENGFORDER WAARDEN

De Hengforder waarden liggen ten zuiden van Olst in de Rander, Hengforder en Olster waarden ten oosten van de IJssel. De waarden zijn ongeveer 150 ha groot, waarvan ca 133 ha als staatsnatuurmonument wordt aangewezen.

Het noordelijke en zuidelijke deel bestaan uit vrij hoog gelegen zandige oeverwallen en initiële rivierduinen. Het lagergelegen centrale deel bestaat uit deels vergraven kleigronden. Het gehele gebied wordt doorsneden door oude strangen (hanken). Het natuurmonument bestaat hier uit grasland, open water, bosjes en moerasvegetaties, de laatste met name in het centrale deel. In het zuidelijke deel liggen de restanten van een steenfabriek.

In natuurwetenschappelijk opzicht is het een zeer waardevol gebied. De graslandvegetaties zijn rijk aan fluviaatiele soorten zoals Aardaker, Veldsalie, Kruiskruiden, Karwijvarkenskervel, Geoorde zuring, Zachte haver, Moeslook, Handjesgras, Grote wilde tijm, Kattedoorn, Kleine bevernel, Tripmadam en Blauwe en Walstrobremraap. Andere noemenswaardige soorten zijn Gewone vogelmelk, Groot warkruid, Weidegeelster, Engelse alant en Slijkgroen.

In de moerasvegetaties broeden ondermeer de Visdief en de steeds zeldzamer wordende Zwarte stern. Vanaf 1983 hebben Blauwe reiger en Aalscholver zich als broedvogel in het gebied gevestigd. In 1988 hebben er 70 paar Aalscholvers gebroed. De graslanden maken deel uit van een weidevogelgebied van nationale betekenis. In dit gebied broeden grote aantallen Grutto's en Tureluurs terwijl de Kwartelkoning met enkele paren tot broeden komt. In het winterhalfjaar wordt het natuurmonument bezocht door grote aantallen grondeleenden, ganzen, Kleine en Wilde zwaan. Grutto, Kievit en veel andere steltlopers trekken in de herfst en het voorjaar in grote aantallen door. De Visarend wordt elk jaar als doortrekker gezien. De restanten van de ovens op het steenfabrieksterrein worden door verschillende soorten vleermuizen als overwinteringsplaats gebruikt.

WELSUMER WAARDEN

De Welsumer waarden liggen ten zuidwesten van Olst in de Buitenwaarden bij Welsumerveld, bij de Katerstede en in de Welsumerwaarden ten westen van de IJssel. Het gebied is ongeveer 80 ha groot en wordt met uitzondering van de dijktafsluiting geheel als staatsnatuurmonument aangewezen.

Het meest noordelijke deel bestaat uit een voormalige zandwinplas. Het centrale deel omvat eveneens een voormalige zandwinplas en bestaat verder uit kleigronden waarin kleiwinning heeft plaatsgevonden. De wat hoger gelegen stroken bestaan uit zandige klei. Hetzelfde geldt voor het zuidelijke deel. Door het zuidelijke en centrale deel loopt een oude, deels dichtgeslibde strang. Het noordelijke deel omvat naast een smalle oeverstrook uitsluitend open water. Het centrale deel is daarentegen meer gevarieerd en omvat open water, moerasvegetaties en verspreide bosjes, waardoor dit deel een wat besloten karakter heeft. Het zuidelijke deel tenslotte bestaat voornamelijk uit grasland.

De flora van het gebied bestaat ten dele uit minder algemene en soms zeldzame soorten zoals Grote en Kleine klis en Cichorei (in ruigten), Slijkgroen (oever), Zwanebloem, Witte waterlelie, Gele plomp en Watergentiaan (open water). Andere noemenswaardige soorten zijn Groot warkruid, Gewone vogelmelk, Wilde kruisdistel en Engelse alant.

In de Welsumerwaarden komen ondermeer Bergeend, Steenuil, Grutto, Tureluur en Kwartelkoning tot broeden. De Kokmeeuw heeft er een slaappleats. Gedurende de winter wordt het gebied bezocht door grote aantallen ganzen, zwanen en grondeleenden. Andere wintergasten zijn Dodaars, Kuifduiker en Geoorde fuut.

FORTMOND

Fortmond bestaat uit twee grote gebieden, te weten de Duursche waarden en de Buitenwaarden te Wijhe. In totaal is Fortmond circa 213 ha groot. In Fortmond wordt ca 175 ha als staatsnatuurmonument aangewezen.

Duursche waarden

Het gebied Duursche waarden ligt tussen Olst en Wijhe in de Roetwaard en Duursche waarden ten oosten van de IJssel. Het gebied is ongeveer 123 ha groot, waarvan ca 100 ha als staatsnatuurmonument wordt aangewezen.

Het zuidelijke deel, gelegen in de Roetwaard, omvat een voormalige zandwinplas, die door een strekdam in tweeën wordt gedeeld. Het noordelijke deel bestaat uit een hoog gelegen uit zandige klei opgebouwde stroomrug en een lager gelegen kleilig gebied. In het laatste gebied is in het verleden vrij veel klei afgeticheld. Het zuidelijke deel bestaat uit grasland en open water. Het noordelijke deel is relatief bosrijk (voornamelijk wilgenvloed). Dit deel bestaat verder uit moeras, grasland, twee akkers en de restanten van een steenfabriek.

Het gebied is in natuurwetenschappelijk opzicht zeer waardevol. Botanisch het meest waardevol zijn de vegetaties met Veldsalie, Karwijvarkenskerf, Groot warkruid, Bleke en Walstrobremraap, veel Wilde kruisdistel, Cichorei en Rapunzelklokje, een akkeronkruidenvegetatie met onder andere Groot spiegelklokje, Handjesereprijs en Rode ogentroost en de begroeiingen op slikrandjes met onder meer Naaldwaterbies, Slijkgroen en incidenteel Bruin cypergras. Bij de steenfabriek groeit Rechte beukvaren.

Ook in faunistisch opzicht is het gebied interessant. Van de zoogdieren is de Steenmarter het vermelden waard, bij de vissen de Rivierdonderpad. De herpetofauna is bijzonder rijk. Zo komen hier onder meer de Levendbarende hagedis, Knoflookpad, Rugstreepad en Kleine watersalamander voor.

Ornithologisch gezien is het een waardevol gebied. Er broeden verschillende karakteristieke en bedreigde moeras- en rietvogels, onder andere Visdief, Zwarte stern, Aalscholver, Blauwe reiger en incidenteel de Kwak. Als weidevogelgebied kan het gebied van nationale betekenis worden beschouwd op grond van de soortenrijkdom en hoge aantallen kritische soorten, zoals Kwartelkoning, Slobeend, Zomertaling, Watersnip, Grutto, Tureluur en Gele kwikstaart. In de winter komen hier in toenemende mate ganzen voor, maar ook Zeearend, Aalscholver, Wintertaling, Pijlstaart, Kleine en Wilde zwaan, Dodaars en veel Kievitten.

Buitenwaarden te Wijhe

Het gebied Buitenwaarden ligt ten noorden van Wijhe in de gelijknamige uiterwaarden ten oosten van de IJssel. Het gebied is ongeveer 66 ha groot, waarvan ca 51 ha als staatsnatuurmonument wordt aangewezen. Ten zuiden van de eigenlijke Buitenwaarden ligt nog een ca 24 ha groot gebied dat recent is verworven. Dit gebied wordt in zijn geheel als staatsnatuurmonument aangewezen.

Het noordelijke deel van de Buitenwaarden bestaat uit vrij hooggelegen zandige stroomruggen. Het centrale deel bestaat uit een laaggelegen kleiig gebied waarvan een deel is uitgegraven ten behoeve van zand- en kleiwinning. Het zuidelijke deel bestaat uit een zandwinplas omgeven door grasland. Het centrale deel is opgebouwd uit open water, moerasvegetaties en verspreide bosjes terwijl het noordelijk deel uit grasland bestaat waarin eertijds een akker lag.

In de bloemrijke graslanden en ruigten zijn verschillende fluviatiele soorten aangetroffen zoals Wilde kruisdistel, Kleine pimpernel, Gewone agrimonie en Wilde reseda. In de waterpartijen komt Watergentiaan massaal voor.

Het gebied is bijzonder rijk aan vogels. Als broedvogel komen ondermeer Waterral, Kwartelkoning, Porseleinhoen, Tureluur, Watersnip, Tafel-, Slob- en Bergeend en sinds 1987 ook de Aalscholver voor. In het winterhalfjaar wordt het gebied bezocht door grote aantallen Wilde en Kleine zwanen, Rietganzen, Tafeleenden, Smienten, Nonnetjes, Aalscholvers en Meerkoeten. In het voorjaar trekken Grutto's in grote aantallen door.

OLDENEEL

Het gebied Oldeneel ligt ten zuiden van Zwolle. Het circa 18 ha grote gebied ligt gedeeltelijk buitendijks en gedeeltelijk binnendijks. Het buitendijks gelegen gebied, zijnde circa 12 ha, wordt aangewezen als

staatsnatuurmonument.

Het buitendijkse deel is een laaggelegen uiterwaard, welke vrijwel geheel bestaat uit zeer natte graslanden en enkele kolkjes met een rijke moeraszone. De moerasgebieden bestaan uit Liesgras, Scherpe zegge, Riet- en Kalmoesvegetaties. De vochtige graslanden zijn vrij soortenarm, Rietgras is er dominant.

Het gebied is van groot belang voor de avifauna. Waterral, Porseleinhoen, Tureluur, Watersnip, Kuifeend, Slobeend en sinds kort Kempphaan en Zwarte stern komen er als broedvogel voor. Buiten de broedtijd is het gebied van belang als fourageergebied voor tal van steltlopers, diverse soorten eenden en zwanen. Regelmatig worden hier honderden Kleine zwanen aangetroffen.

WINDESHEIM

Het gebied Windesheim ligt ten westen van de gelijknamige plaats in de Waarden ten oosten van de IJssel. Het circa 110 ha grote gebied ligt deels binnendijks (ca 50 ha) en deels buitendijks (ca 60 ha). Van het gebied wordt ca 99 ha als staatsnatuurmonument aangewezen.

Het binnendijks gelegen gebied bestaat voornamelijk uit tichelgaten in verschillende successiestadia. Het betreft enkele grote, open ondiepe waterpartijen en kleinschalige tichelgaten. De oevers en kleidammen zijn met riet- en ruigtevegetaties begroeid, de oudere met wilgenopslag. De vegetatie bestaat uit moeras- en waterbegroeiingen met o.a. Dotterbloem, Zwanebloem en Watergentiaan, verspreid staande wilgen- en meidoornstruwelen en een klein bosje waarin o.a. Welriekende nachtorchis groeit. Opvallend detail is het voorkomen van vele zaailingen van de Zwarte populier die hier als knotboom voorkomt. Het binnendijkse gebied is van groot belang als broedgebied voor o.a. Woudaapje, Roerdomp, Bruine kiekendief, Waterral, Klein waterhoen, Baardmannetje, Buidelmees, Kuif- en Tafeleend, Oeverzwaluw, Nachtegaal en Grote karekiet. Buiten de broedtijd is het gebied vooral belangrijk voor zwem- en duikeenden, Grote zaagbekken en Nonnetjes. In de trekperiode wordt het gebied door één of meerdere Visarenden bezocht.

Het buitendijks gelegen gebied is een laaggelegen gebied, voornamelijk bestaande uit kleigronden, een oude strang en enkele vergraven delen, waaronder een tweetal ontzandingen. De uiterwaarden bestaan verder vooral uit voedselrijke graslanden, vochtige en droge ruigten (vooral bij de voormalige steenfabriek), open water, bosschages en verspreide bomen. Op een tweetal voormalige bosperceeltjes zal herinplant met Zwarte populier plaatsvinden. In het gebied komen verschillende minder algemene, soms zeldzame plantensoorten voor. In bloemrijke ruigten zijn onder andere Wilde kaardebol en Bloedooiervaarsbek aangetroffen en op slikrandjes Slijkgroen en Naaldwaterbies.

Het gebied is ornithologisch van groot belang. Kleine plevier, Oeverzwaluw, Bergeend en Visdief komen als broedvogel voor. In de trektijd, met name bij enige inundatie, wordt het gebied door grote aantallen

Grutto's, Kemphanen en Wulpen bezocht. 's Winters is het gebied erg belangrijk voor ganzen, zwanen, duikeenden en Grote zaagbekken. Ganzen en zwanen (soms tienduizenden) gebruiken het gebied tevens als slaappleaats. Ook voor amfibieën is het gebied van groot belang. Behalve Groene en Bruine kikker komen hier ook Rugstreeppad en Kleine watersalamander voor.

ZALK-WILSUM

Zalk-Wilsum bestaat uit drie grote gebieden, te weten de Bentineckswellen, Koppelerwaard en Scherenwelle. In totaal is Zalk-Wilsum circa 140 ha groot waarvan circa 120 ha als staatsnatuurmonument wordt aangewezen.

Bentineckswellen

Het gebied Bentineckswellen ligt bij Zalk in de eigenlijke Bentineckswellen en bij het Zalkerbosch ten westen respectievelijk ten zuiden van de IJssel. Het circa 35 ha grote gebied wordt in zijn geheel aangewezen als staatsnatuurmonument.

De eigenlijke Bentineckswellen liggen vrij laag en bestaan uit grotendeels uitgegraven kleibodems. Het gebied is elke winter vrij langdurig geïnundeerd. Het terrein bestaat uit grasland met waterpartijen, omgeven door riet- en moeraszomen en is rijk aan knotbomen (o.a. Zwarte populier). De waterpartijen zijn begroeid met Witte waterlelie en Gele plomp, de moeraszomen bestaan ondermeer uit veel Scherpe zegge en Blaaszegge. In de graslanden broeden Grutto en Tureluur in grote aantallen, in de moeraszomen ondermeer Fuut en Kuifeend. Bij inundatie worden grote aantallen steltlopers, duik- en grondeleenden aangetroffen.

De terreinen bij het Zalkerbosch bestaan uit smalle, zandige stroomruggen en -richels. Het gebied is botanisch waardevol doordat in het grasland veel fluviaatiele soorten voorkomen. Hetzelfde geldt voor de zandstrandjes langs de IJssel.

Koppelerwaard

De Koppelerwaard ligt ten zuiden van Wilsum in de uiterwaarden ten noorden van de IJssel. Het gebied is circa 30 ha groot en wordt in zijn geheel als staatsnatuurmonument aangewezen.

De Koppelerwaard is een relatief hooggelegen gebied (tot 2.4 m +NAP) met enkele lage, vlakke delen en wordt met uitzondering van de hoogste delen elke winter geïnundeerd. De hoge delen maken deel uit van een grote, zandige stroomrug, oorspronkelijk met rivierduinen, terwijl de laagste delen uit zandige tot zware klei bestaan. Lokaal is er kleiwinning uitgevoerd en zand afgegraven.

Het gebied bestaat uit grasland, een kleine (recent aangelegde) akker en

vochtige, moerassige terreinen.

Het gebied is in botanisch opzicht belangwekkend vanwege het voorkomen van Weidegeelster, Vogelmelk en Voorjaarsganzerik. In de rivier (op de grens met het gebied) vinden we vrij veelvuldig Rivierfonteinkruid.

De lage terreinen zijn relatief rijk aan weidevogels met soorten als Slobeend, Grutto en Tureluur. Uit onderzoek in 1985 is gebleken, dat de Koppelerwaard een broedgebied van nationale betekenis is voor weidevogels met hoge aantallen kritische soorten. Bij inundatie treffen we in deze delen veel steltlopers en grondeleenden aan.

Scherenwelle

Scherenwelle ligt ten noordwesten van Wilsum in de uiterwaarden ten noorden van de IJssel. Het gebied is circa 67 ha groot, waarvan ca 57 ha als staatsnatuurmonument wordt aangewezen.

Het is een grotendeels laaggelegen gebied (tot 0.5 m +NAP) dat elke winter geïnundeerd wordt. Het vrij vlakke gebied wordt doorsneden door enkele hanken en er liggen enkele kleine kleigaten. Langs de hanken en de rivier liggen zandige stroomruggen en door het gebied verspreid nog enkele zandopduikingen. De lage delen bestaan uit zandige tot zware klei. Het gebied bestaat uit graslanden met moeras- en rietpartijen bij en in het water.

In botanisch opzicht is de Scherenwelle zeer bijzonder vanwege slootvegetaties met Krabbescheer, graslandvegetaties met Kievitsbloem, Knolvossestaart, Beemdooievaarsbek en Slangelook en ruigtevegetaties met onder andere Lancetbladig kruiskruid.

Het is faunistisch van belang als broedgebied voor karakteristieke en bedreigde moeras- en rietvogels onder andere Bruine kiekendief, Grote karekiet, Rietzanger, Baardmannetje en Porseleinhoen. Op grond van het voorkomen van hoge aantallen en veel soorten kritische weidevogels, waaronder Tureluur en Grutto, maar ook Kwartelkoning, Zomertaling en Slobeend wordt de Scherenwelle gewaardeerd als een weidevogelgebied van nationale betekenis. Bij inundatie treft men er onder andere grote aantallen steltlopers en grondeleenden aan. De Kemphaan trekt soms in grote aantallen door.