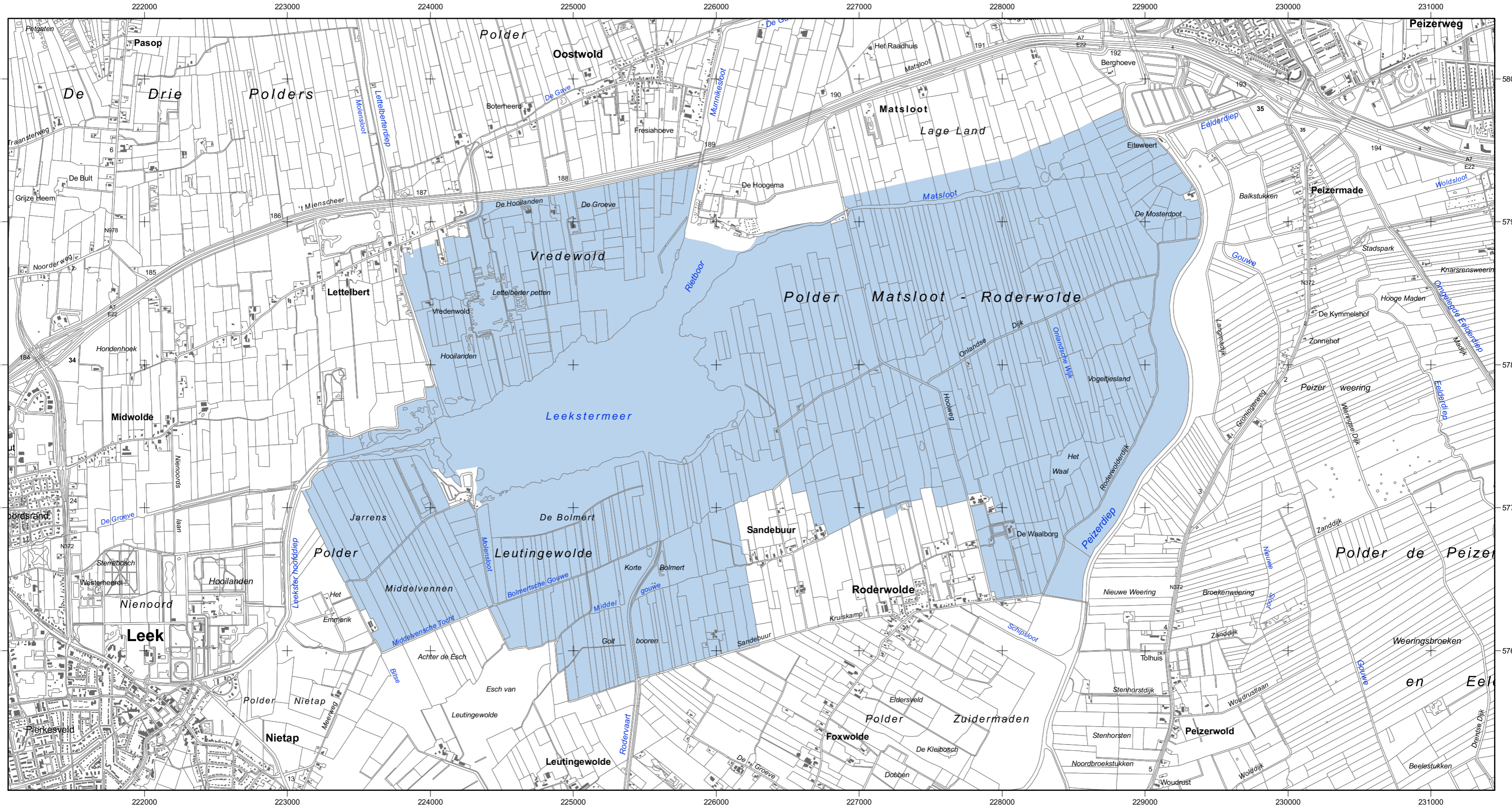




Natura2000-gebied #19 Leekstermeergebied

Vogelrichtlijngebied #35





Opdrachtgever:
 **landbouw, natuur en voedselkwaliteit**

Ministerie van LNV, Directie Natuur en Directie Regionale Zaken

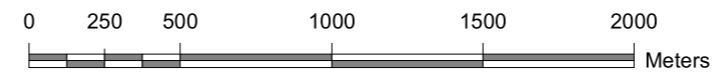
Productie en cartografie:


Topografische ondergrond:
© De auteursrechten en databankrechten zijn voorbehouden aan de Topografische Dienst Kadaster, Emmen, 2006

Datum kaart: 9/21/2006 5:38 PM

Legenda
 VR (1557 ha)
 Ander Natura2000-gebied (indicatief)
VR = Vogelrichtlijngebied


Schaal 1 : 25 000



ONTWERPKAART
behorende bij het ontwerpbesluit van het Natura2000-gebied Leekstermeergebied

Bestaande bebouwing, erven, tuinen, verhardingen en hoofdspoorwegen maken geen deel uit van het aangewezen gebied, tenzij expliciet wel bij de aanwijzing betrokken, zie verder nota van toelichting bij het besluit.



 deze kaart