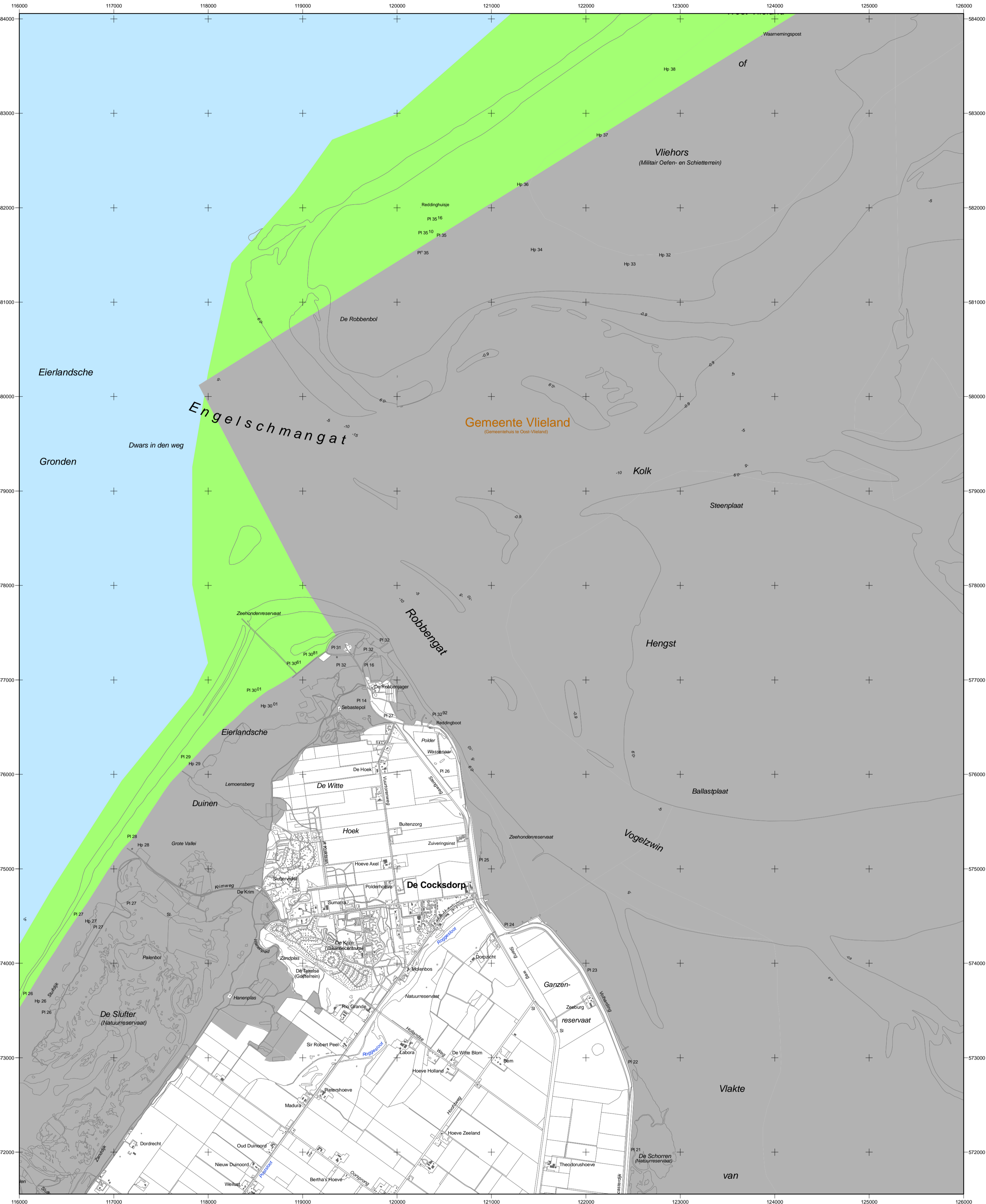


Natura2000-gebied #7 kaartblad 16

Noordzeekustzone



landbouw, natuur en voedselkwaliteit

Ministerie van LNV, Programmadirectie Natura 2000

Natura 2000-gebied Noordzeekustzone

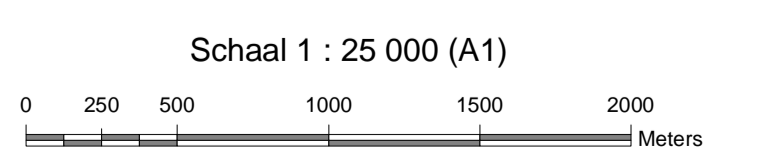
Kaart behorende bij aanwijzingsbesluit DRZO/2008-007 tot aanwijzing als speciale beschermingszone onder de Habitrichtlijn en ter wijziging van het besluit tot aanwijzing als Vogelrichtlijngebied

DE MINISTER VAN LANDBOUW, NATUUR EN VOEDSELKwalITEIT

Datum Handtekening

w.g. G. Verburg

Er geldt een algemene exclaveringsformule op grond waarvan o.a. bestaande bebouwing en verhardingen meestal geen deel uitmaken van het aangewezen gebied (zie verder Nota van toelichting bij het besluit).



Kaartproductie: 11/4/2008 10:19:19 AM



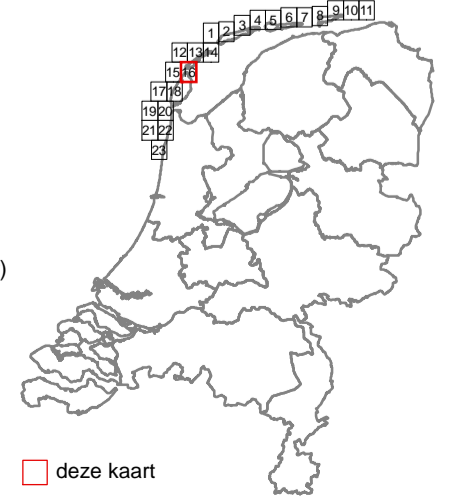
Legenda

- VR (98169 ha)
- VR + HR (25237 ha)
- VR + HR + BN (579 ha)

Totale oppervlakte = 123985 ha

— Ander Natura 2000-gebied (indicatief)

VR = Vogelrichtlijngebied
HR = Habitatrichtlijngebied
BN = beschermd natuurmonument



Topografische ondergrond: © De auteursrechten en Databankrechten zijn voorbehouden aan de Topografische Dienst Kadaster, Emmen, 2008