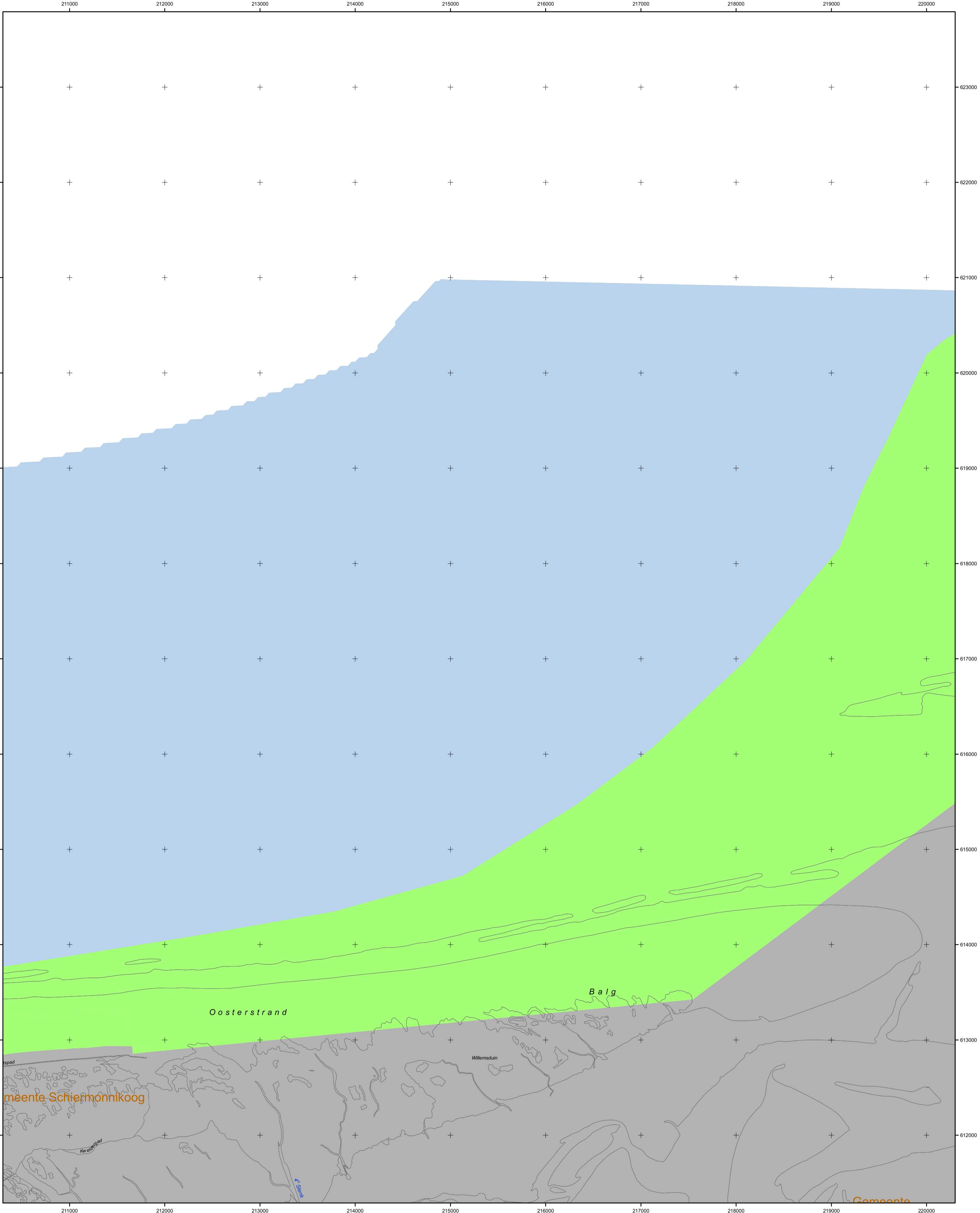




# Natura2000-gebied #7 kaartblad 09

## Noordzeekustzone

Habitatrichtlijngebied #51  
Vogelrichtlijngebied #39A



Oprichtgever:  
**landbouw, natuur en voedselkwaliteit**

Ministerie van LNV, Directie Natuur en Directie Regionale Zaken

Productie en cartografie:



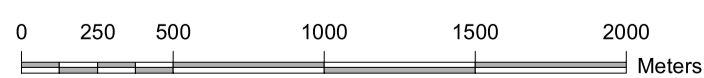
Topografische ondergrond:  
©De auteursrechten en databankrechten zijn voorbehouden aan de Topografische Dienst Kadaster, Emmen, 2007

Datum kaart: 4/12/2007 4:19 PM

### Legenda

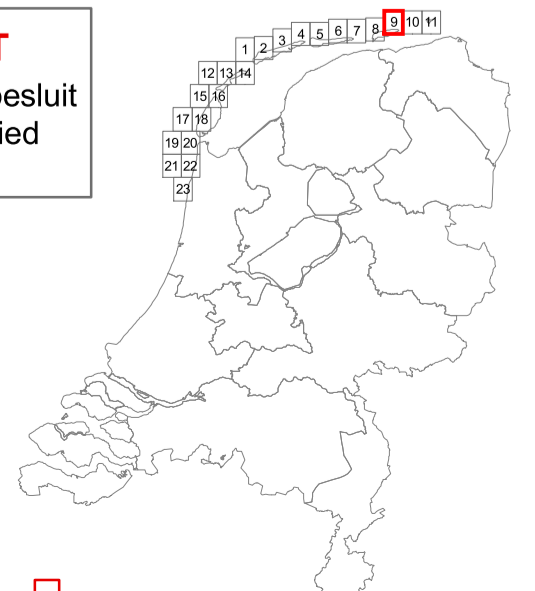
- VR (98124 ha)
  - VR + HR (25250 ha)
  - VR + HR + BN (660 ha)
  - Ander Natura2000-gebied (indicatief)
- Totale oppervlakte = 124034 ha
- VR = Vogelrichtlijngebied  
HR = Habitatrichtlijngebied  
BN = beschermd natuurmonument

Schaal 1 : 25 000



**ONTWERPKAART**  
behorende bij het ontwerpbesluit van het Natura2000-gebied Noordzeekustzone

Bestaande bebouwing, erven, tuinen, verhardingen en hoofdspoorwegen maken geen deel uit van het aangewezen gebied, tenzij expliciet wel bij de aanwijzing betrokken, zie verder nota van toelichting bij het besluit.



8 deze kaart