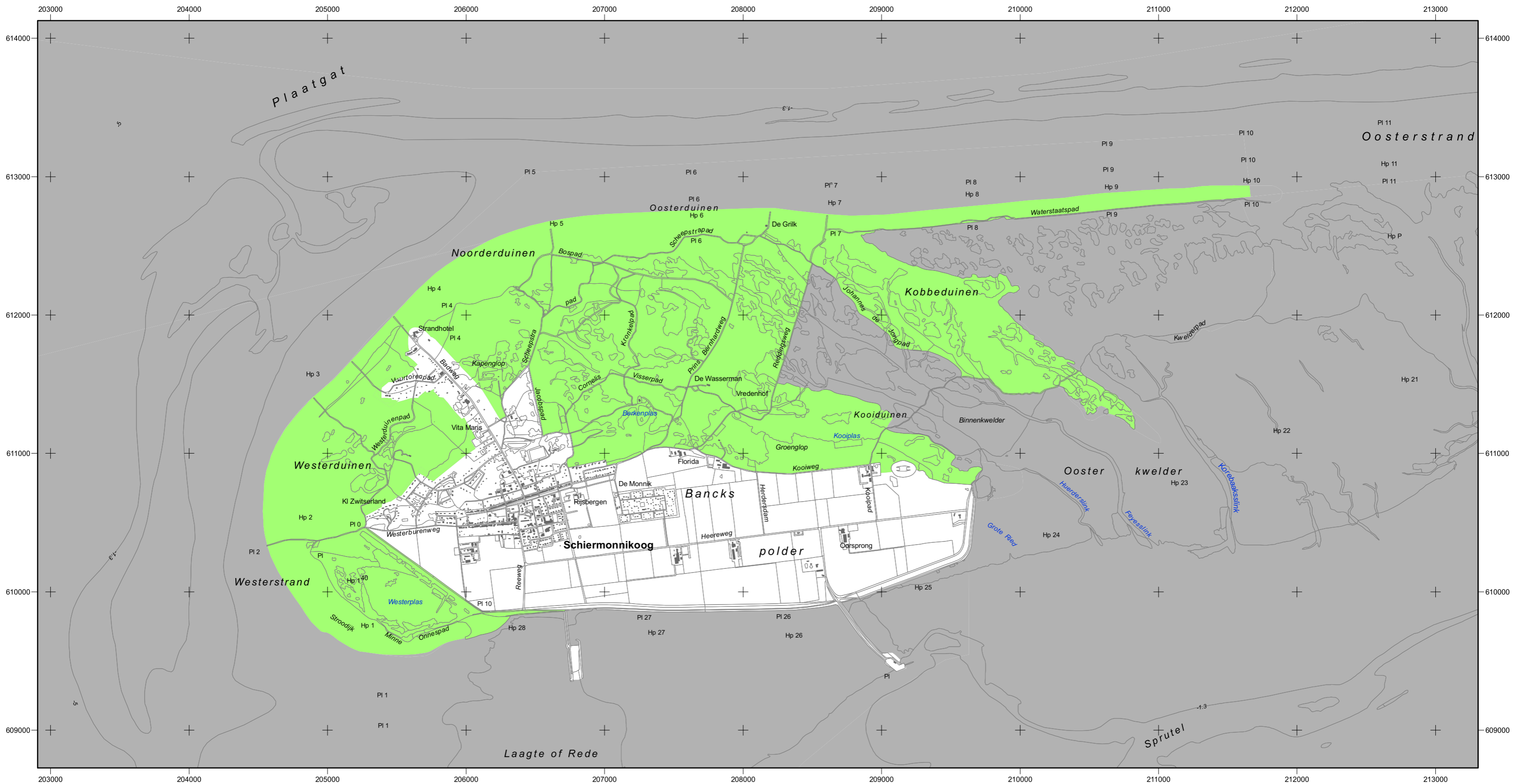





Natura2000-gebied #6 Duinen Schiermonnikoog

Habitatrichtlijngebied #16
Vogelrichtlijngebied #39F



Opdrachtgever:



**landbouw, natuur en
voedselkwaliteit**

Ministerie van LNV, Directie Natuur en
Directie Regionale Zaken

Productie en cartografie:



Topografische ondergrond:

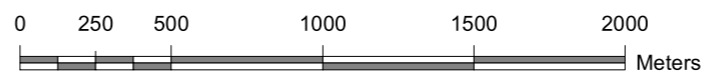
© De auteursrechten en databankrechten zijn voorbehouden
aan de Topografische Dienst Kadaster, Emmen, 2007

Datum kaart: 4/11/2007 10:41 AM

Legenda

- VR + HR (831 ha)
- Ander Natura2000-gebied (indicatief)
- VR = Vogelrichtlijngebied
- HR = Habitatrichtlijngebied

Schaal 1 : 25 000



ONTWERPKAART

behorende bij het ontwerpbesluit
van het Natura2000-gebied
Duinen Schiermonnikoog

Bestaande bebouwing, erven, tuinen, verhardingen en hoofd-
spoorwegen maken geen deel uit van het aangewezen gebied,
tenzij expliciet wel bij de aanwijzing betrokken, zie verder nota
van toelichting bij het besluit.



deze kaart