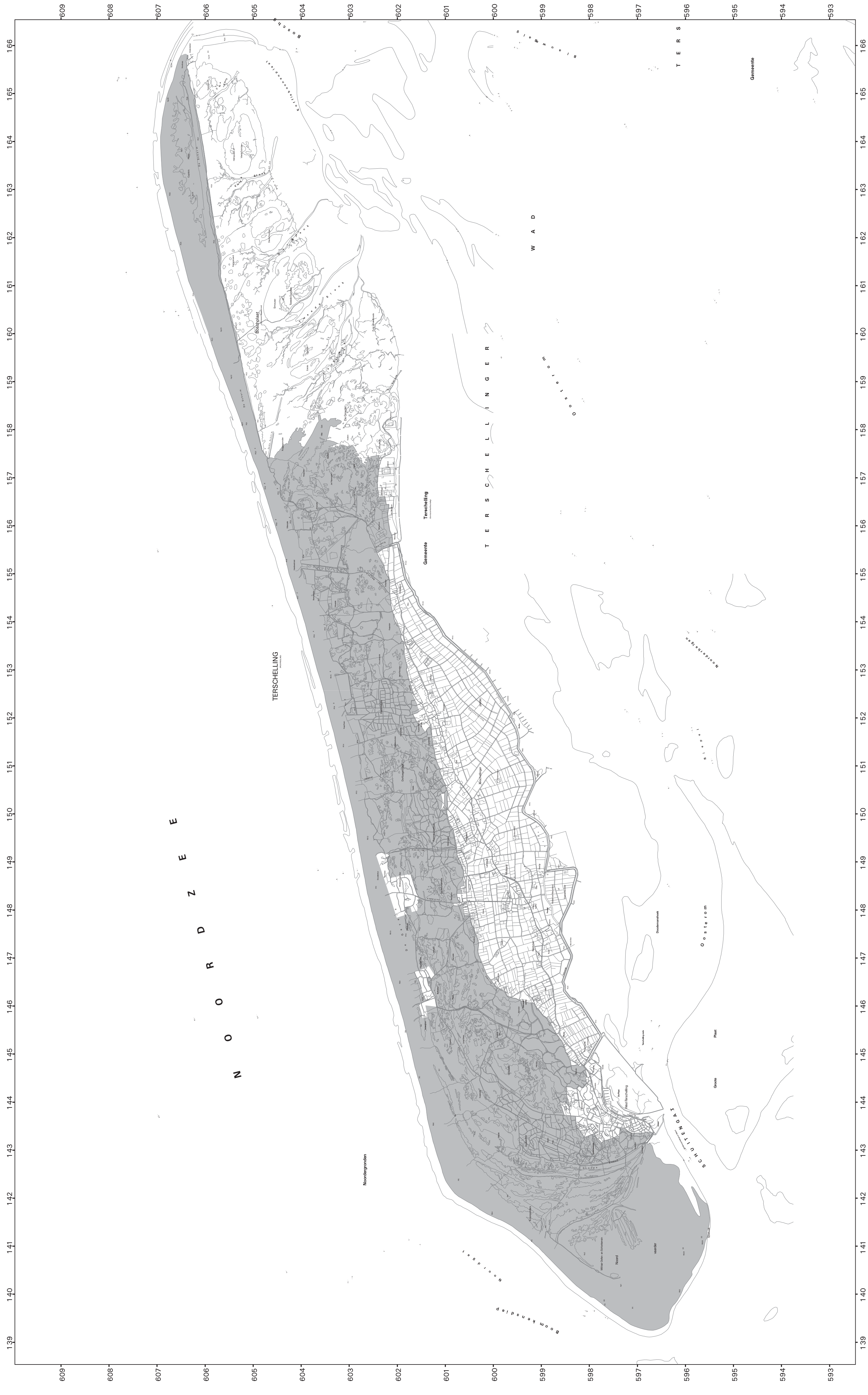



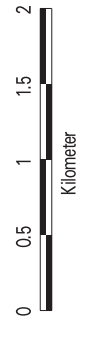
# HABITATRICHTLIJNGEBIED DUINEN TERSCHELLING



 aangemeld gebied  
 Bestaande bebouwing (incl. bedrijfs- en bouwkavel) en andere verharde objecten maken geen deel uit van de aanmelding  
 Deze kaart bezien in samenhang met de aangrenzende gebieden van Noordkustzone en Veldense

Vestelingsdatum: 8 april 2003  
 Productiedatum: 16-APR-2003  
 R.D. stelsel  
 Projection: double-sterographic  
 False East: 155 000 False North: 463000  
 Centr. Meridian: 5,387639 Latitude of orig: 52,156161  
 Units: meters Scale factor: 0,999908

SCHAAL 50000



Opdrachtgever: Ministerie van Landbouw, Natuurbeheer en Visserij, dir. Natuurbeheer  
 Voor nadere informatie over aan te melden habitattypen en soorten zie Gebiedsdocument.  
 Voor een toelichting op de selectie zie het Lijstdocument

Productie en Cartografie: Alterra, Centrum Geo-informatie  
 Topografische ondergrond: TOPOvector, TDN, Emmen

