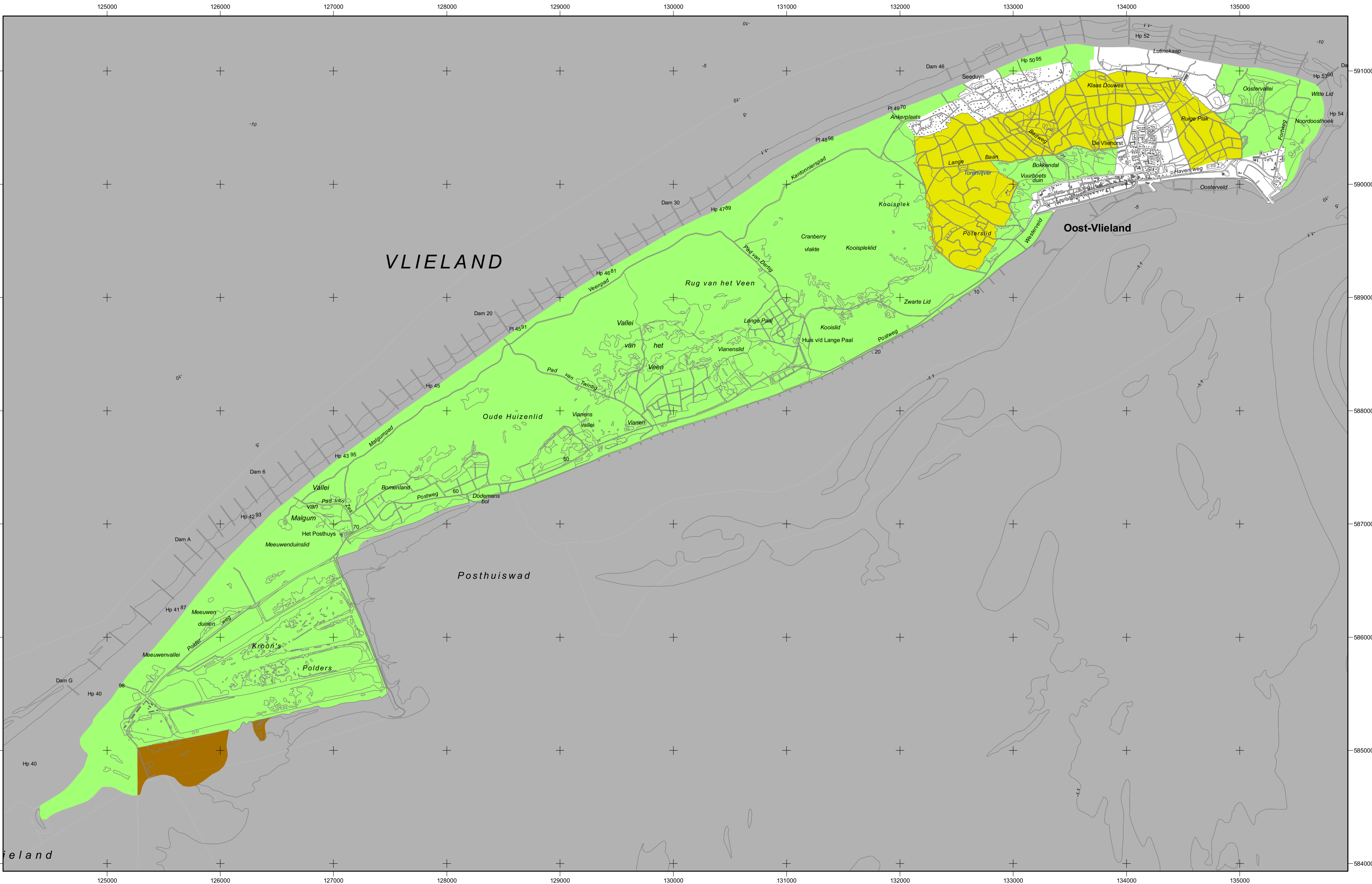





Natura2000-gebied #3 Duinen Vlieland

Habitatrichtlijngebied #20
Vogelrichtlijngebied #39C



Oprichtgever:



landbouw, natuur en
voedselkwaliteit

Ministerie van LNV, Directie Natuur en
Directie Regionale Zaken

Productie en cartografie:



Topografische ondergrond:
© De auteursrechten en databankrechten zijn voorbehouden
aan de Topografische Dienst Kadaster, Emmen, 2007

Datum kaart: 4/11/2007 10:42 AM

Legenda

HR (186 ha)

VR + HR (1317 ha)

VR + HR + BN (30 ha)

Totale oppervlakte = 1533 ha

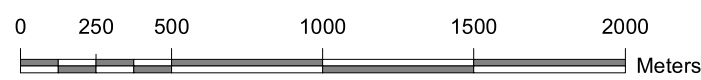
Ander Natura2000-gebied (indicatief)

VR = Vogelrichtlijngebied

HR = Habitatrichtlijngebied

BN = beschermd natuurmonument

Schaal 1 : 25 000



Bestaande bebouwing, erven, tuinen, verhardingen en hoofd-
spoorwegen maken geen deel uit van het aangewezen gebied,
tenzij expliciet wel bij de aanwijzing betrokken, zie verder nota
van toelichting bij het besluit.

ONTWERPKAART

behorende bij het ontwerpbesluit
van het Natura2000-gebied
Duinen Vlieland



deze kaart