
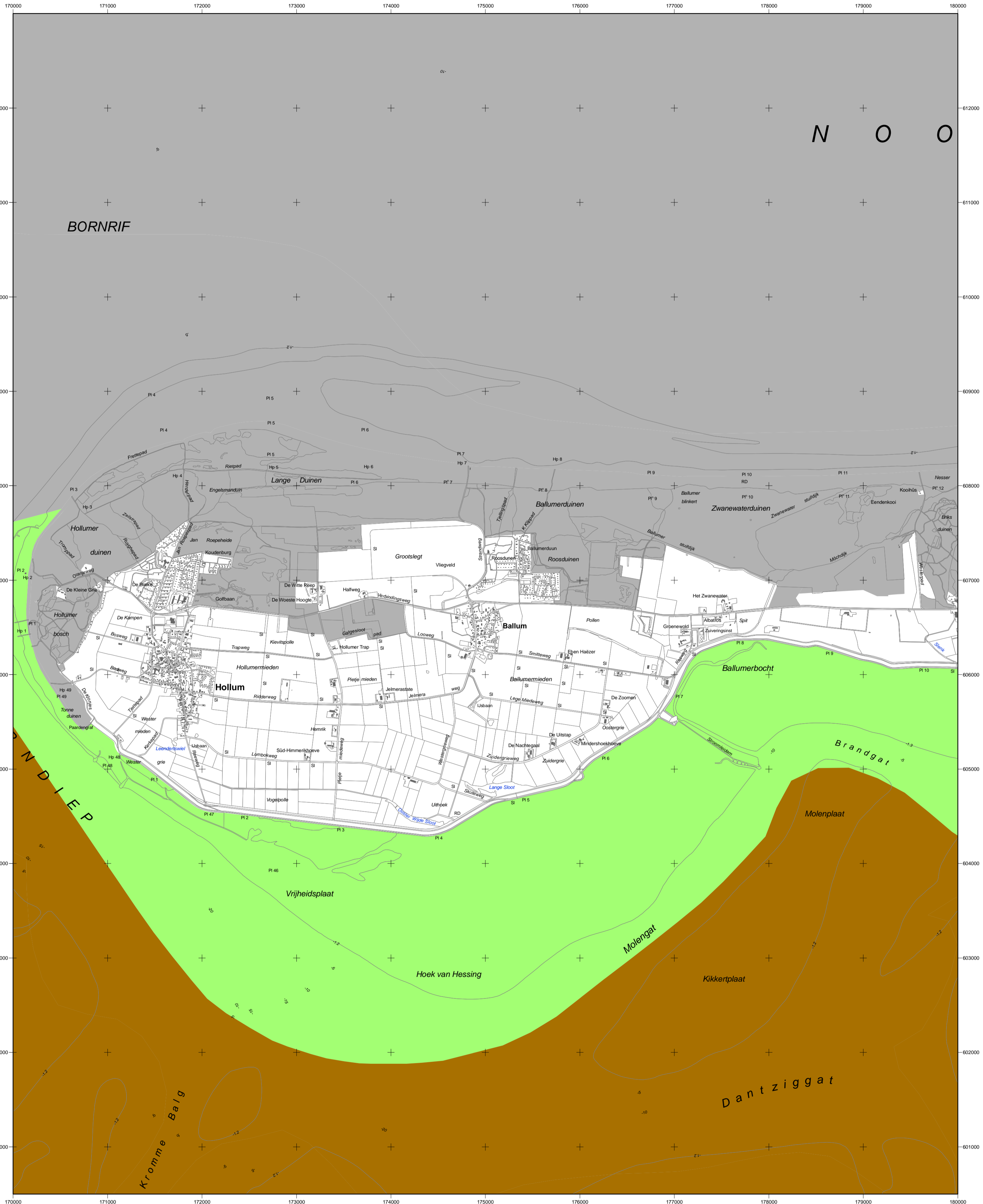


Natura2000-gebied #1 kaartblad 07

Waddenzee



Ministerie van LNV, Programmadirectie Natura 2000

Natura 2000-gebied Waddenzee

Kaart behorende bij aanwijzingsbesluit DRZO/2008-001 tot aanwijzing als speciale beschermingszone onder de Habitrichtlijn en ter wijziging van het besluit tot aanwijzing als Vogelrichtlijngebied


DE MINISTER VAN LANDBOUW, NATUUR EN VOEDSELKwaliteit

Datum Handtekening

w.g. G. Verburg

Er geldt een algemene exclaveringsformule op grond waarvan o.a. bestaande bebouwing en verhardingen meestal geen deel uitmaken van het aangewezen gebied (zie verder Nota van toelichting bij het besluit).

Schaal 1 : 25 000 (A1)

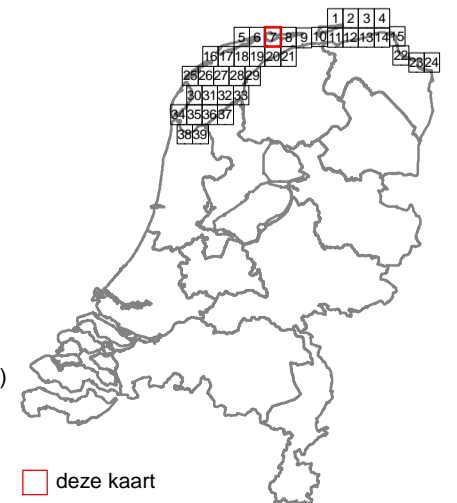


Kaartproductie: 11/4/2008 10:24:12 AM



Legenda

- VR (14592 ha)
 - HR (17 ha)
 - VR + HR (22967 ha)
 - VR + BN (7243 ha)
 - VR + HR + BN (226204 ha)
 - Ander Natura 2000-gebied (indicatief)
- Totale oppervlakte = 271023 ha
- VR = Vogelrichtlijngebied
 HR = Habitrichtlijngebied
 BN = beschermd natuurmonument



Topografische ondergrond: 8 De auteursrechten en Databankrechten zijn voorbehouden aan de Topografische Dienst Kadaster, Emmen, 2008