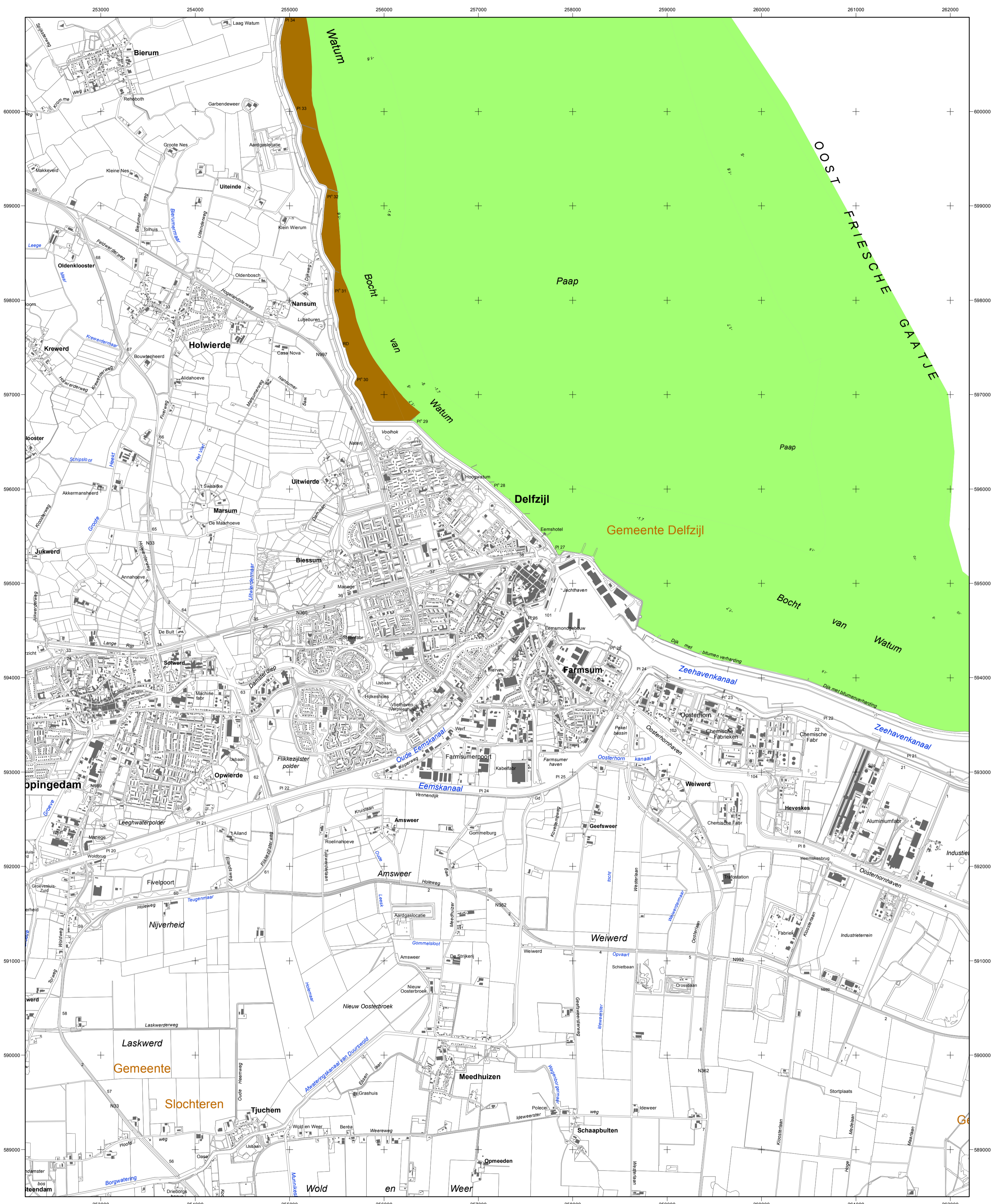


Natura 2000-gebied #1 kaartblad 22 Waddenzee





Ministerie van Economische Zaken
Directie Natuur & Biodiversiteit



NATURA 2000

Natura 2000-gebied Waddenzee

ONTWERPWIJZIGING

Kaart behorende bij besluit N&B/2016-001 | 001 Waddenzee (ontwerp-wijziging), tot wijziging van aanwijzingsbesluit Natura 2000-gebied Waddenzee DRZO/2008-001 van 25 februari 2009.

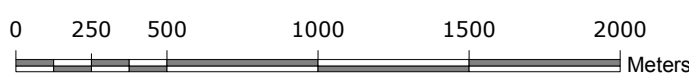
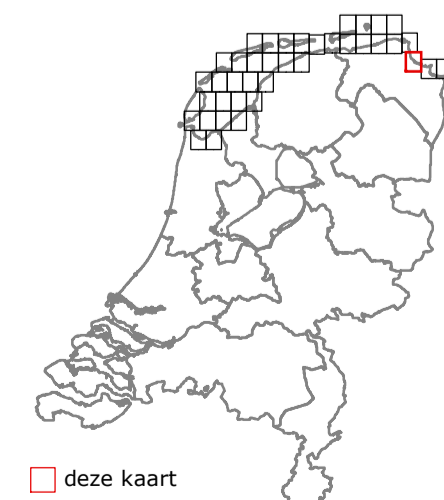
Datum kaartproductie: 21-10-2016 15:58:50



WAGENINGEN
UNIVERSITY & RESEARCH

Er geldt een algemene exclaveringsformule op grond waarvan o.a. bestaande bebouwing en verhardingen meestal geen deel uitmaken van het aangewezen gebied (zie verder Nota van toelichting bij het besluit).

- Legenda**
- VR (6913 ha)
 - VR + HR (31428 ha)
 - VR + HR + BN (233430 ha)
 - Totale oppervlakte = 271771 ha
 - Ander Natura 2000-gebied (indicatief)
 - VR = Vogelrichtlijngebied
 - HR = Habitatrichtlijngebied
 - BN = beschermd natuurmonument



Topografische ondergrond: Copyright © 2016, Dienst voor het kadaster en openbare registers, Apeldoorn