Rijksdienst voor Ondernemend Nederland

Natura2000 Maas bij Eijsden

Habitatkartering Overzichtskaart

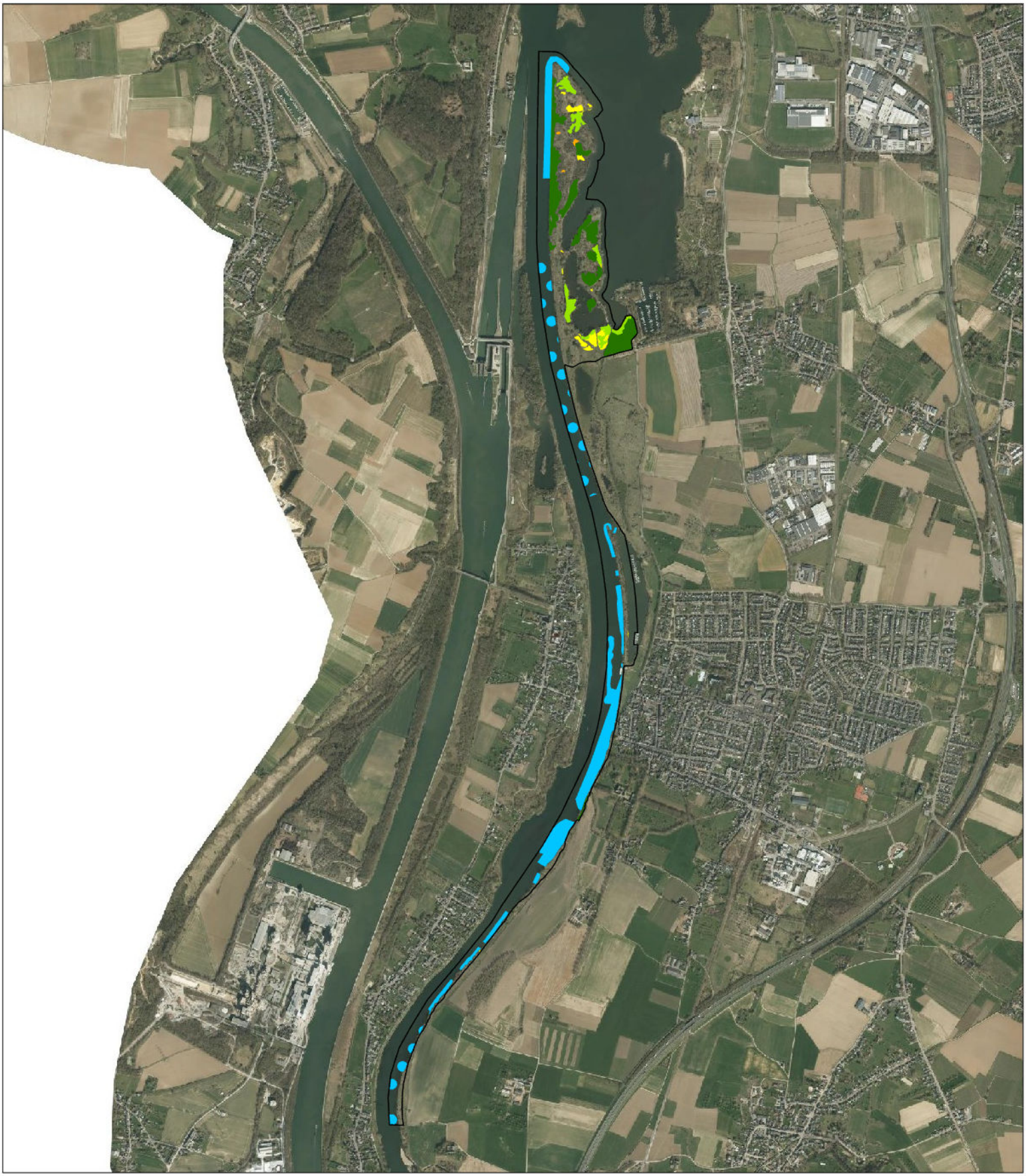

Datum: 28-4-2026

schaal 1:27.000

Meters

0 250 500 1.000

Bronnen: Rijksdienst voor Ondernemend Nederland, ESRI Nederland.
Aan deze kaart kunnen geen rechten worden ontleend.

Legenda

- H3260B
- H6430A
- H6430C
- H91E0A
- H91E0B
- ZGH3260B
- N2000-gebiedsgrens



Rijksdienst voor Ondernemend Nederland

Natura2000 Maas bij Eijsden

Habitatkartering deelkaart 1: Noord

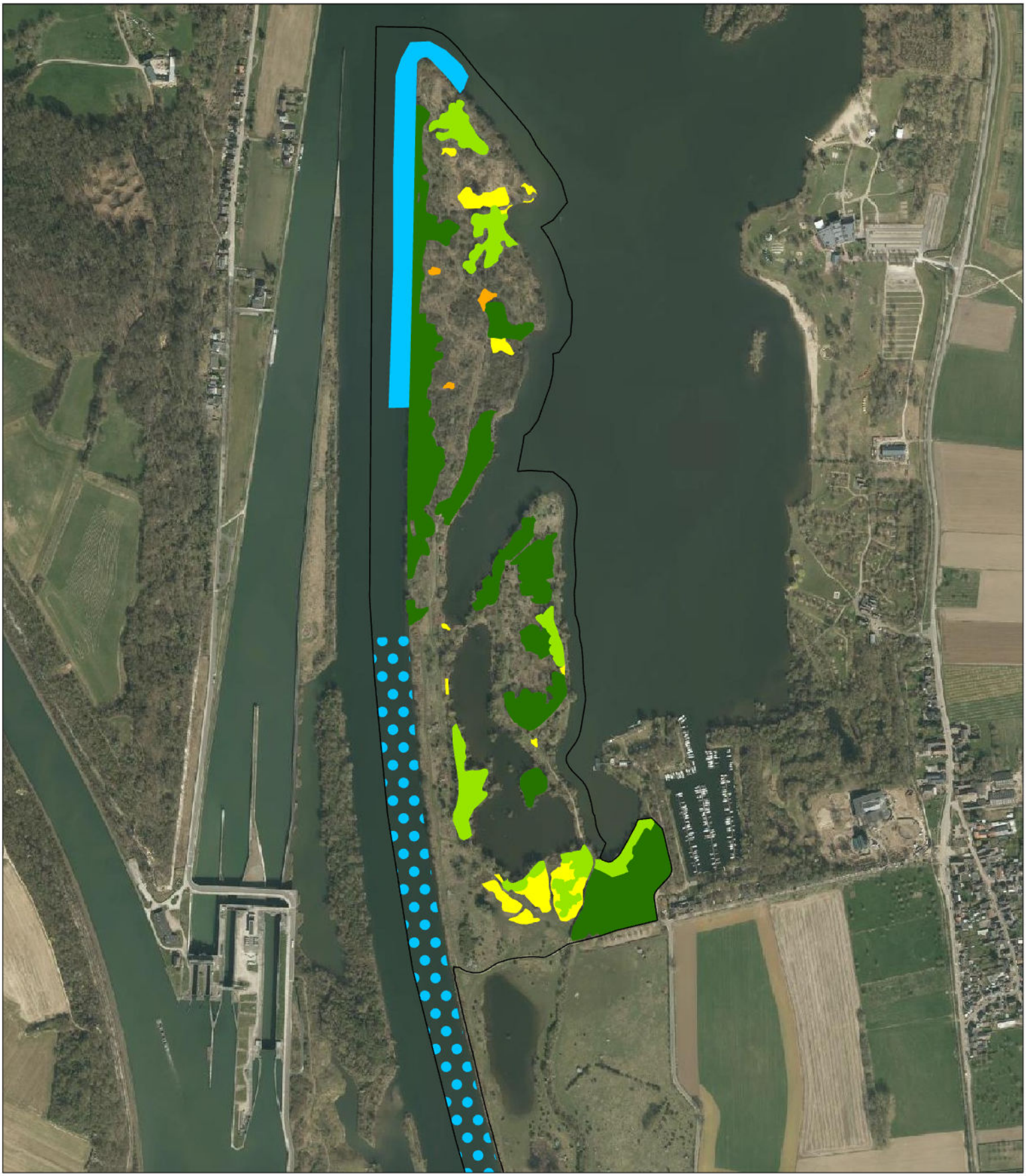

Datum: 28-4-2026

schaal 1:9.000

Meters

0 50 100 200 300 400

Bronnen: Rijksdienst voor Ondernemend Nederland, ESRI Nederland.
Aan deze kaart kunnen geen rechten worden ontleend.

Legenda

- H3260B
- H91E0A
- N2000-gebiedsgrens
- H6430A
- H91E0B
- H6430C
- ZGH3260B



Rijksdienst voor Ondernemend Nederland

Natura2000 Maas bij Eijsden

Habitatkartering deelkaart 2 : ~~Noord~~ Midden

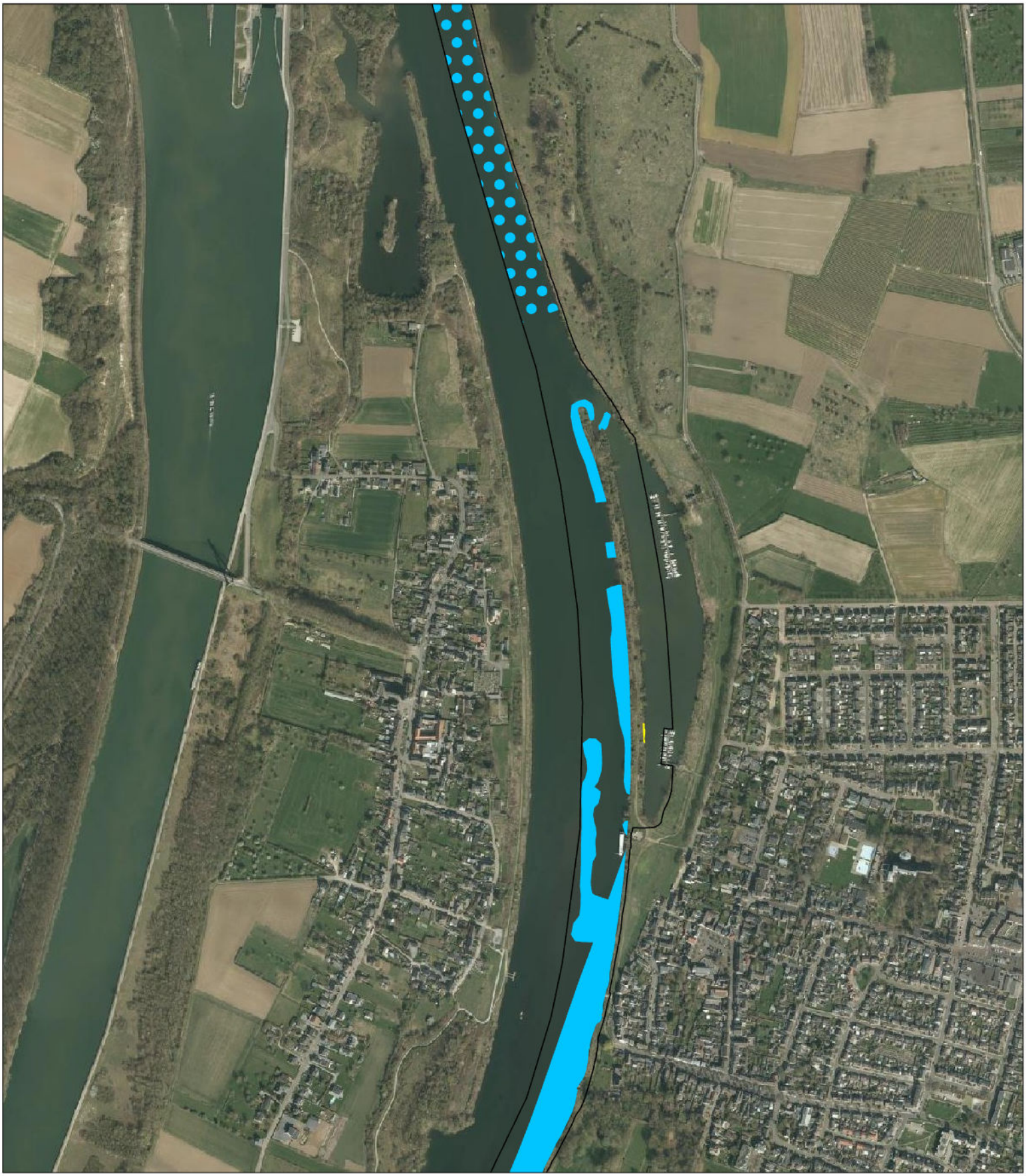

Datum: 28-4-2026

schaal 1:9.000

Meters

0 50 100 200 300 400

Bronnen: Rijksdienst voor Ondernemend Nederland, ESRI Nederland.
Aan deze kaart kunnen geen rechten worden ontleend.

Legenda

- H3260B
- H91E0A
- N2000-gebiedsgrens
- H6430A
- H91E0B
- H6430C
- ZGH3260B



Rijksdienst voor Ondernemend Nederland

Natura2000 Maas bij Eijsden

Habitatkartering deelkaart 3: Zuid

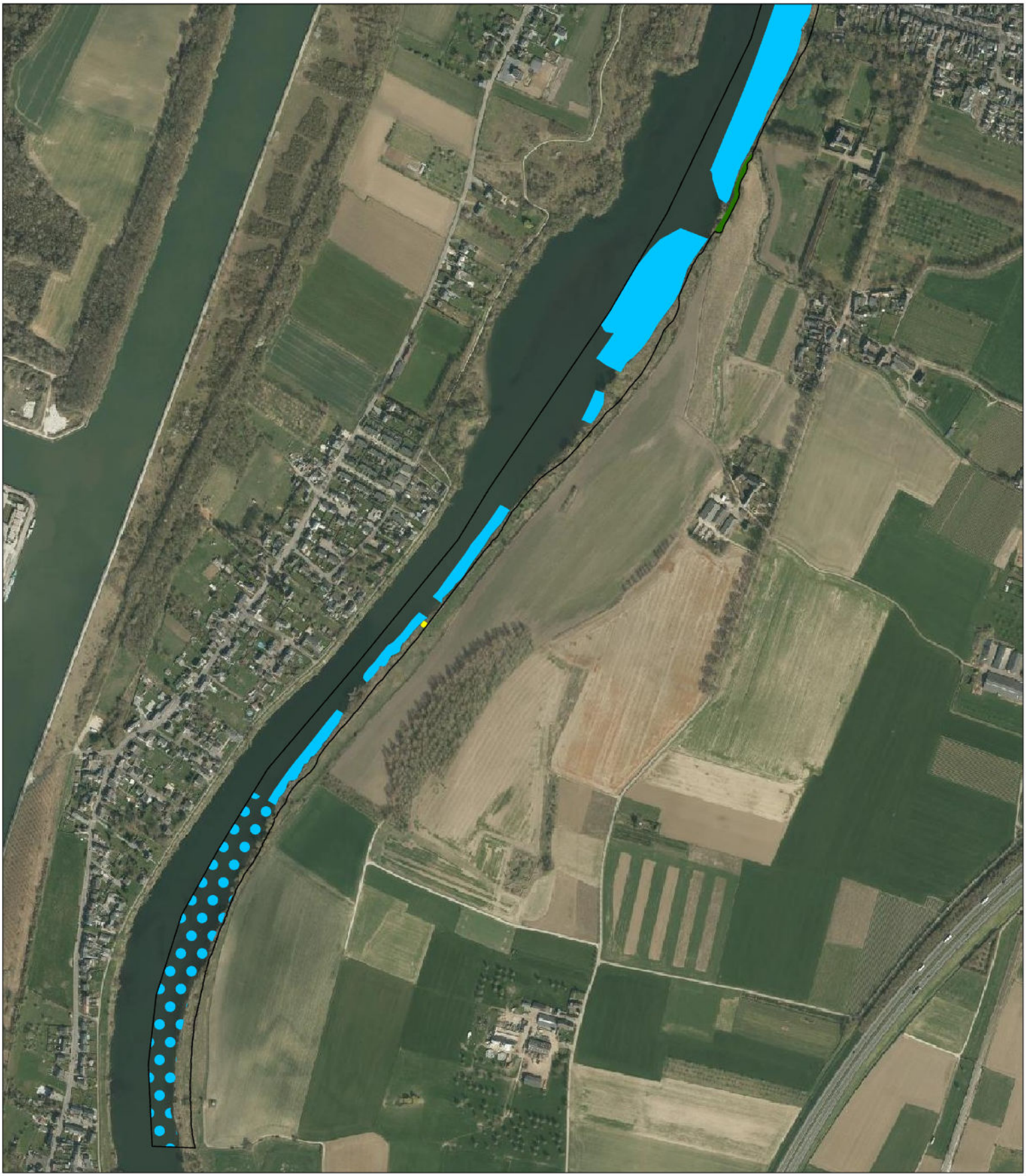

Datum: 28-4-2026

schaal 1:9.000

Meters

0 50 100 200 300 400

Bronnen: Rijksdienst voor Ondernemend Nederland, ESRI Nederland.
Aan deze kaart kunnen geen rechten worden ontleend.

Legenda

- H3260B
- H91E0A
- N2000-gebiedsgrens
- H6430A
- H91E0B
- H6430C
- ZGH3260B

