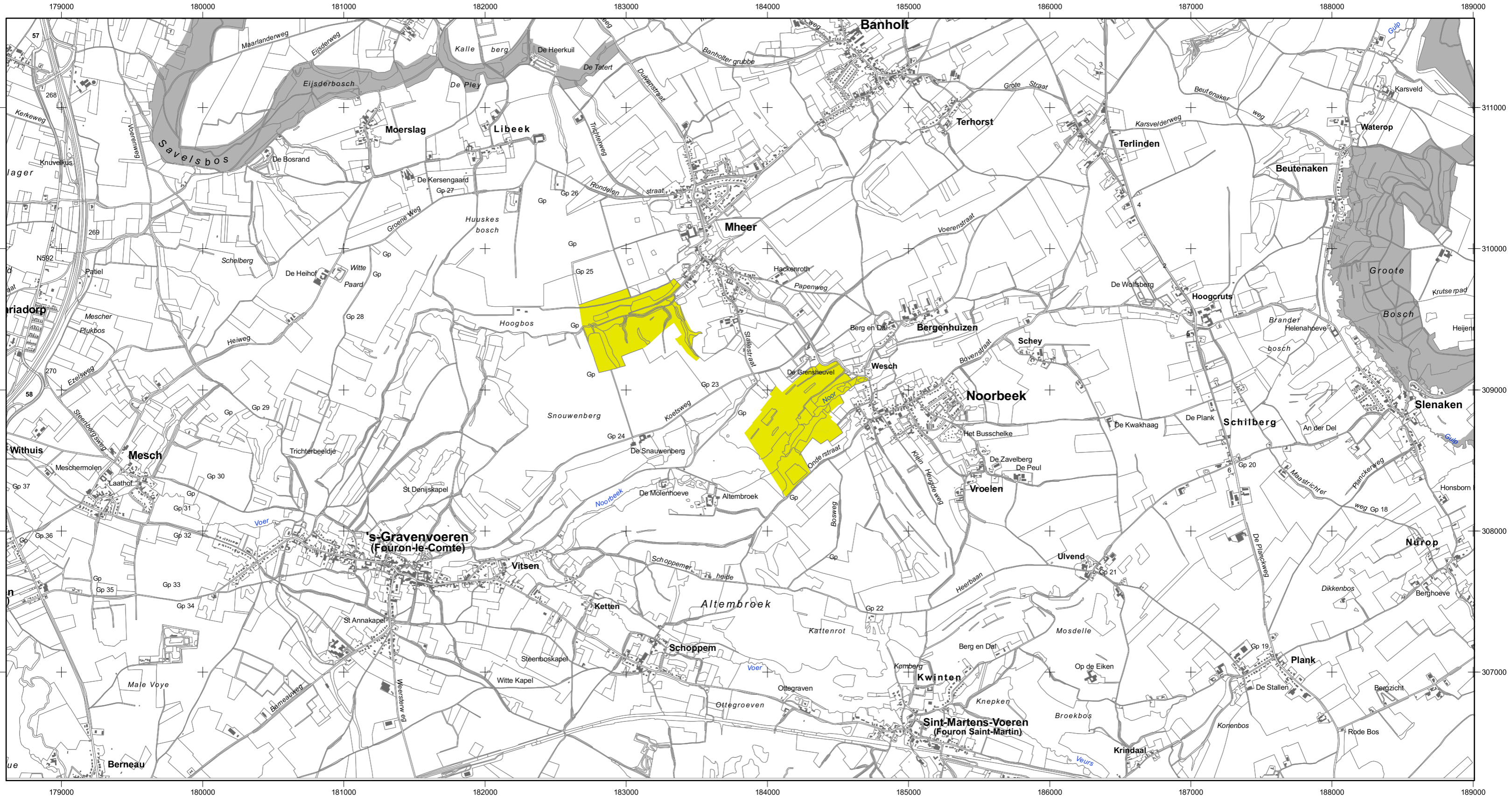





Natura2000-gebied #161 Noorbeemden en Hoogbos

Habitatrichtlijngebied #111



Opdrachtgever:



**landbouw, natuur en
voedselkwaliteit**

Ministerie van LNV, Directie Natuur en
Directie Regionale Zaken



Productie en cartografie:



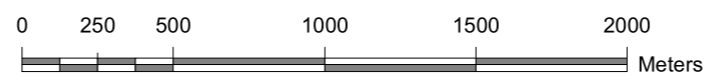
Topografische ondergrond:
© De auteursrechten en databankrechten zijn voorbehouden
aan de Topografische Dienst Kadaster, Emmen, 2006

Datum kaart: 9/21/2006 5:44 PM

Legenda

-  HR (67 ha)
 -  Ander Natura2000-gebied (indicatief)
- HR = Habitatrichtlijngebied

Schaal 1 : 25 000




ONTWERPKAART

behorende bij het ontwerpbesluit
van het Natura2000-gebied
Noorbeemden en Hoogbos

Bestaande bebouwing, erven, tuinen, verhardingen en hoofd-
spoorwegen maken geen deel uit van het aangewezen gebied,
tenzij expliciet wel bij de aanwijzing betrokken, zie verder nota
van toelichting bij het besluit.



 deze kaart