

## Natura 2000-gebied Meinweg

### De Staatssecretaris van Economische Zaken

Gelet op artikel 3, eerste lid, en artikel 4, vierde lid, van Richtlijn 92/43/EEG van de Raad van 21 mei 1992 inzake de instandhouding van de natuurlijke habitats en de wilde flora en fauna (PbEG L 206);

Gelet op het Uitvoeringsbesluit van de Commissie 2013/26/EU van 16 november 2012 op grond van Richtlijn 92/43/EEG van de Raad, tot vaststelling van een zesde bijgewerkte lijst van gebieden van communautair belang voor de Atlantische biogeografische regio (PbEU 2013, L 24/379);

Gelet op artikel 4, eerste en tweede lid, van Richtlijn 2009/147/EG van het Europees Parlement en de Raad van de Europese Unie van 30 november 2009 inzake het behoud van de vogelstand (PbEU 2010, L 20);

Gelet op de artikelen 10a en 15 van de Natuurbeschermingswet 1998;

### BESLUIT:

#### Artikel 1

- Als speciale beschermingszone in de zin van artikel 4, vierde lid, van Richtlijn 92/43/EEG van de Raad van 21 mei 1992 inzake de instandhouding van de natuurlijke habitats en de wilde flora en fauna (PbEG L 206) wordt aangewezen: het op de bij dit besluit behorende kaart aangegeven gebied, bekend onder de naam: **Meinweg**.
- De in het eerste lid bedoelde speciale beschermingszone is aangewezen voor de volgende natuurlijke habitattypen opgenomen in bijlage I van Richtlijn 92/43/EEG; prioritaire habitattypen zijn met een sterretje (\*) aangeduid:
  - H3160 Dystrofe natuurlijke poelen en meren
  - H4010 Noord-Atlantische vochtige heide met *Erica tetralix*
  - H4030 Droge Europese heide
  - H7110 \*Actief hoogveen
  - H7150 Slenken in veengronden met vegetatie behorend tot het *Rhynchosporion*
  - H9120 Atlantische zuurminnende beukenbossen met *Ilex* en soms ook *Taxus* in de ondergroei (*Quercion robori-petraeae* of *Ilici-Fagenion*)
  - H91D0 \*Veenbossen
  - H91E0 \*Bossen op alluviale grond met *Alnus glutinosa* en *Fraxinus excelsior* (*Alno-Padion*, *Alnion incanae*, *Salicion albae*)
- De in het eerste lid bedoelde speciale beschermingszone is aangewezen voor de volgende soorten opgenomen in bijlage II van Richtlijn 92/43/EEG; prioritaire soorten zijn met een sterretje (\*) aangeduid:
  - H1096 Beekprik (*Lampetra planeri*)
  - H1166 Kamsalamander (*Triturus cristatus*)
  - H1831 Drijvende waterweegbree (*Luronium natans*)

#### Artikel 2

Het besluit tot aanwijzing van het gebied Meinweg als speciale beschermingszone in de zin van artikel 4, eerste lid, van Richtlijn 79/409/EEG van de Raad van 2 april 1979 inzake het behoud van de vogelstand (PbEG L 103) van 20 mei 1994 (NBLF 944095; Stcrt. 1994, nr. 103) wordt als volgt gewijzigd:

- de begrenzing van het aangewezen gebied wordt op de in paragraaf 3.3 van de Nota van toelichting, zoals bedoeld in artikel 3, eerste lid, van dit besluit beschreven wijze gewijzigd;
- de Nota van toelichting wordt ingetrokken en vervangen door de Nota van toelichting, zoals bedoeld in artikel 3, eerste lid, van dit besluit;

- c. de in de aanhef bedoelde speciale beschermingszone geldt als te zijn aangewezen voor de volgende vogelsoorten, welke worden beschermd op grond van artikel 4, eerste lid, van Richtlijn 2009/147/EG:
  - A224 Nachtzwaluw (*Caprimulgus europaeus*)
  - A246 Boomleeuwerik (*Lullula arborea*)
- d. de in de aanhef bedoelde speciale beschermingszone geldt als te zijn aangewezen voor de volgende trekkende vogelsoort, welke wordt beschermd op grond van artikel 4, tweede lid, van Richtlijn 2009/147/EG:
  - A276 Roodborsttapuit (*Saxicola torquata*)
- e. de kaart voor zover van toepassing op het in de aanhef genoemde besluit wordt ingetrokken.

### Artikel 3

- 1. Dit besluit gaat vergezeld van een Nota van toelichting inclusief bijlagen en een kaart die integraal deel uitmaken van dit besluit.
- 2. De in de artikelen 1 en 2 genoemde speciale beschermingszones vormen samen het Natura 2000-gebied **Meinweg**, waarvan de instandhoudingsdoelstelling in de zin van artikel 10a, tweede lid, van de Natuurbeschermingswet 1998 is opgenomen in de Nota van toelichting.

### Artikel 4

- 1. De bekendmaking van dit besluit geschiedt in de Staatscourant.
- 2. Dit besluit treedt in werking op de dag na bekendmaking in de Staatscourant.

De Staatssecretaris van Economische Zaken,  
w.g. Sharon A.M. Dijkema  
d.d. 23 mei 2013

Dit aanwijzingsbesluit en de daarbij behorende Nota van toelichting worden gedurende zes weken ter inzage gelegd. De exacte periode en locatie worden vermeld in de bekendmaking die wordt gepubliceerd in de Staatscourant en in de advertentie die wordt gepubliceerd in gedrukte media en op internet.

Het aanwijzingsbesluit kan digitaal worden ingezien via de website [www.rijksoverheid.nl/natura2000](http://www.rijksoverheid.nl/natura2000).

---

Belanghebbenden die hun zienswijze als bedoeld in artikel 3:15 van de Algemene wet bestuursrecht naar voren hebben gebracht of die het redelijkerwijs niet verweten kan worden geen zienswijze naar voren te hebben gebracht, kunnen gedurende zes weken ná de bekendmaking beroep instellen bij de Afdeling bestuursrechtspraak van de Raad van State, Postbus 20019, 2500 EA te Den Haag

**Nota van toelichting van het Natura 2000-gebied Meinweg waarin opgenomen:**

**Nota van toelichting bij de aanwijzing van Meinweg als speciale beschermingszone in het kader van de Richtlijn 92/43/EEG van de Raad van 21 mei 1992 inzake de instandhouding van de natuurlijke habitats en de wilde flora en fauna en hierna te noemen de Habitatrichtlijn, alsmede Nota van toelichting bij de wijziging van besluit NBLF 944095 tot aanwijzing van Meinweg als speciale beschermingszone in het kader van de Richtlijn 2009/147/EG van het Europees Parlement en de Raad van de Europese Unie van 30 november 2009<sup>1</sup> inzake het behoud van de vogelstand en hierna te noemen de Vogelrichtlijn**

## **1 INLEIDING**

Met dit besluit wordt het gebied Meinweg aangewezen als speciale beschermingszone onder de Habitatrichtlijn. Tevens wordt met dit besluit het besluit tot de aanwijzing van Meinweg als speciale beschermingszone onder de Vogelrichtlijn, inclusief de daarbij behorende Nota van toelichting, gewijzigd. Het gebied wordt ook aangewezen als het Natura 2000-gebied Meinweg, waarbij instandhoudingsdoelstellingen worden toegevoegd.

In artikel 1 van het besluit staat de naam van het gebied en worden de habitattypen en habitatsoorten opgesomd, waarvoor het gebied is aangewezen.

Artikel 2 van het besluit regelt de belangrijkste wijzigingen ten opzichte van het eerder genomen besluit tot aanwijzing van het gebied onder de Vogelrichtlijn. Zo wordt de Nota van toelichting, behorende bij het bestaande Vogelrichtlijnbesluit, geheel ingetrokken. Daarnaast worden de vogelsoorten opgesomd waarvoor het gebied van belang is en waarvoor het wordt geacht te zijn aangewezen.

In artikel 3 van het besluit wordt de term Natura 2000-gebied geïntroduceerd en wordt bepaald dat er voor het gebied een instandhoudingsdoelstelling verwezenlijkt dient te worden. Deze doelstelling heeft zowel betrekking op de in artikel 1 opgesomde habitattypen en habitatsoorten als op de in artikel 2 opgesomde vogelsoorten. De vogels waarvoor instandhoudingsdoelstellingen zijn vastgesteld, zijn geselecteerd aan de hand van de criteria die destijds zijn gebruikt bij de aanwijzing van de Vogelrichtlijngebieden in 2000. In dit deel van het besluit is het Natura 2000-gebied Meinweg gevormd uit het Habitatrichtlijngebied en het Vogelrichtlijngebied, waarbij instandhoudingsdoelstellingen zijn toegevoegd. De instandhoudingsdoelstellingen staan in de Nota van toelichting.

Artikel 4 regelt de bekendmaking en de inwerkingtreding van dit besluit.

In hoofdstuk 2 van deze Nota van toelichting worden de aanwijzingen op grond van de Habitat- en Vogelrichtlijn kort toegelicht. Vervolgens wordt in hoofdstuk 3 een gebiedsbeschrijving gegeven en wordt ingegaan op eventuele grenswijzigingen die zijn doorgevoerd nadat het gebied bij de Europese Commissie is aangemeld of die zijn doorgevoerd nadat het gebied als Vogelrichtlijngebied is aangewezen. Tevens wordt in hoofdstuk 3 de bij dit besluit behorende kaart toegelicht.

In hoofdstuk 4 wordt een opsomming gegeven van habitattypen en soorten waaraan het gebied zijn betekenis ontleent. Eventueel doorgevoerde wijzigingen worden in bijlage B van een toelichting voorzien.

Een belangrijk onderdeel van de Nota van toelichting is de opsomming van de instandhoudingsdoelstellingen in hoofdstuk 5. Allereerst worden de algemene doelstellingen geformuleerd en vervolgens staan de instandhoudingsdoelstellingen van de in het gebied aanwezige habitattypen en soorten vermeld. Er wordt

---

<sup>1</sup> Dit betreft een geconsolideerde versie van Richtlijn 79/409/EEG van de Raad van 2 april 1979, inclusief wijzigingen die sindsdien op de Richtlijn van toepassing zijn. Met uitzondering van de bijlagen en verwijzingen is de tekst van de Richtlijn inhoudelijk niet gewijzigd.

aangegeven in welke richting de instandhoudingsdoelstelling zich zal moeten ontwikkelen. Daarvoor worden de termen "behoud", "uitbreiding" en "verbetering" gebruikt. Voor een habitatype wordt de verdeling gemaakt in oppervlakte en kwaliteit, zodat de aanduiding van de instandhoudingsdoelstelling van een habitatype altijd in de vorm van "behoud" of "uitbreiding" van de oppervlakte en van "behoud" of "verbetering" van de kwaliteit wordt gegeven. Voor soorten is het leefgebied medebepalend en geldt een verdeling in omvang en kwaliteit van het leefgebied. De aanduiding van de instandhoudingsdoelstelling van een soort is altijd in de vorm van "behoud" of "uitbreiding" van de omvang van het leefgebied en van "behoud" of "verbetering" van de kwaliteit van het leefgebied ten behoeve van "behoud" of "uitbreiding" van de populatie.

Daarnaast zijn aan de Nota van toelichting drie bijlagen toegevoegd. Ook de bijlagen maken integraal onderdeel uit van het besluit. Bijlage A (voor zover van toepassing) laat zien welke terreindelen zijn vervallen of zijn toegevoegd als onderdeel van de speciale beschermingszone in de zin van de Vogelrichtlijn. Bijlage B is toegevoegd naar aanleiding van zienswijzen en omvat een nadere onderbouwing van de wijzigingen in Natura 2000-waarden waarvoor het gebied is aangewezen, van de selectie als Habitatrictlijngebied en toewijzing van en wijzigingen in instandhoudingsdoelstellingen. In bijlage C wordt naar aanleiding van de ontvangen zienswijzen een nadere onderbouwing van het besluit gegeven. De gebiedsspecifieke behandeling van zienswijzen in deze bijlage beperkt zich tot de punten die direct van invloed zijn op dit aanwijzingsbesluit.

## 2 AANWIJZINGEN HABITAT- EN VOGELRICHTLIJN

Door middel van dit besluit wordt het gebied Meinweg aangewezen als speciale beschermingszone onder de Habitatrichtlijn (verder aangeduid als "Habitatrichtlijngebied"). Het gebied is in mei 2003 aangemeld volgens de procedure zoals opgenomen in artikel 4 van deze Richtlijn, waarna het gebied in december 2004 door de Europese Commissie onder de naam "Meinweg" en onder nummer NL2000008 is geplaatst op de lijst van gebieden van communautair belang voor de Atlantische biogeografische regio<sup>2</sup>. Het gebied is onder meer aangewezen voor drie prioritaire habitattypen.

Het gebied is op 20 mei 1994 (NBLF 944095) onder de naam "Meinweg" ook aangewezen als speciale beschermingszone onder de Vogelrichtlijn (verder aangeduid als "Vogelrichtlijngebied"). Bij de Europese Commissie is dit gebied bekend onder nummer NL2000008. Het bestaande Vogelrichtlijnbesluit NBLF 944095 is door middel van dit besluit gewijzigd.

Met betrekking tot het Vogelrichtlijngebied kan er in dit besluit naast mogelijke grenswijzigingen ook een wijziging plaatsvinden bij de vogelsoorten, waarvoor dit gebied destijds is aangewezen. Deze eventuele wijzigingen worden toegelicht in bijlage B. In dit besluit worden alle vogelsoorten opgesomd waarvoor het gebied wordt geacht te zijn aangewezen.

Het Natura 2000-gebied Meinweg (landelijk gebiedsnummer 149) omvat derhalve het Vogelrichtlijngebied Meinweg en het Habitatrichtlijngebied Meinweg.

Natura 2000 is het samenhangende Europees ecologisch netwerk bestaande uit de gebieden aangewezen onder de Habitatrichtlijn en onder de Vogelrichtlijn. Dit netwerk moet de betrokken natuurlijke habitattypen, habitats van soorten en de leefgebieden van vogels in een gunstige staat van instandhouding behouden of, in voorkomend geval, herstellen. De instandhoudingsdoelstellingen (hoofdstuk 5) en eventuele wijziging van de begrenzing zijn in algemene zin nader toegelicht in het Natura 2000 doelendocument (2006)<sup>3</sup>. Dit document geeft het beleidskader van de geformuleerde instandhoudingsdoelstellingen weer en van de daarbij gehanteerde systematiek. Beschrijvingen van habitattypen en (vogel)soorten waarvoor doelen zijn vastgesteld, zijn opgenomen in het Natura 2000 profielendocument (2008)<sup>4</sup>.

Het Natura 2000-gebied Meinweg ligt in de provincie Limburg en behoort tot het grondgebied van de gemeenten Roerdalen en Roermond.

---

<sup>2</sup> Beschikking van de Commissie van de Europese Gemeenschappen van 7 december 2004 tot vaststelling, op grond van Richtlijn 92/43/EEG van de Raad, van de lijst van gebieden van communautair belang voor de Atlantische biogeografische regio (2004/813/EG). PB EU 2004, L 387/1. Laatstelijk vervangen door Uitvoeringsbesluit van de Commissie 2013/26/EU van 16 november 2012 tot vaststelling van een zesde bijgewerkte lijst van gebieden van communautair belang voor de Atlantische biogeografische regio (PbEU 2013, L 24/ 379).

<sup>3</sup> Ministerie van LNV (2006): Natura 2000 doelendocument. Duidelijkheid bieden, richting geven en ruimte laten. Ministerie van Landbouw, Natuur en Voedselkwaliteit, Den Haag.

<sup>4</sup> Ministerie van LNV (2008): Natura 2000 profielendocument. Ministerie van Landbouw, Natuur en Voedselkwaliteit, Den Haag.



## 3 GEBIEDSBESCHRIJVING EN BEGRENZING

### 3.1 Gebiedsbeschrijving

De Meinweg is een grensoverschrijdend, afwisselend gebied bestaande uit dennen- en loofbossen (onder andere elzenbroekbos langs stromende wateren en hakhout), gagel- en wilgenstruwelen, droge heide (onder andere Herkenbosserbaan, De Lange Luier, hellingen Kombergen), vochtige heide (onder andere Zandbergslenk), schraallanden (onder andere dotterbloem- en kleine zeggengrasland in de Crayhoweide) en vennen (onder andere Elfenmeer, Rolvennen, Vossenkop). Loodrecht op de gradiënt met grote hoogteverschillen (hoog-, midden- en laagterras) liggen de beekdalen van de snelstromende terrasbeken Roode Beek en de Boschbeek. De beken hebben nog een vrij natuurlijk, kronkelend verloop met kwelstroompjes, stroomversnellingen en grindbanken en erlangs bronbossen. Het gebied wordt doorkruist door de tijdelijk buiten gebruik zijnde internationale spoorweg IJzeren Rijn.

### 3.2 Landschappelijke context en kenmerken begrenzing

Meinweg behoort tot het Natura 2000-landschap "Hogere zandgronden".

De ligging van de habitattypen en van de leefgebieden van de soorten (paragraaf 4.4) waarvoor het gebied is aangewezen, vormt het uitgangspunt voor de begrenzing van de Habitatrichtlijngebieden. Dit is inclusief terreindelen die van mindere kwaliteit zijn. Daarnaast omvat het begrensde gebied ook natuurwaarden die integraal onderdeel uitmaken van de ecosystemen waartoe de betreffende habitattypen en leefgebieden van soorten behoren, alsmede terreindelen die noodzakelijk worden geacht om de betreffende habitattypen en leefgebieden van soorten in stand te houden en te herstellen<sup>5</sup>.

Bij de keuze en de afbakening van de gebieden is geen rekening gehouden met andere vereisten dan die verband houden met de instandhouding van de natuurlijke habitats en de wilde flora en fauna<sup>6</sup>.

De grenzen van Vogelrichtlijngebieden worden bepaald door het gebruik dat de aanwezige bijlage I-soorten, en/of trekkende watervogels, en/of overige trekkende vogels ervan maken, waarbij wordt uitgegaan van landschapsecologische eenheden en de biotoopeisen van de betrokken vogelsoorten.

De Meinweg is aangewezen als Vogelrichtlijngebied vanwege de aanwezigheid van heidevelden, bossen en vennen die als geheel het leefgebied vormen van een aantal in artikel 4 van de Vogelrichtlijn bedoelde vogelsoorten. Het is een gebied dat het leefgebied vormt van soorten van Bijlage I (art. 4.1) en tevens fungeert als broedgebied in de trekzone van een andere trekvogelsoort (art. 4.2). De begrenzing van het Vogelrichtlijngebied is zo gekozen dat een in landschappelijk en vogelkundig opzicht samenhangend geheel is ontstaan dat voorziet in de beschermingsbehoefte met betrekking tot het voortbestaan en voortplanten van bedoelde vogelsoorten.<sup>7</sup>

### 3.3 Begrenzing en oppervlakte

De begrenzing van het Natura 2000-gebied Meinweg is aangegeven op de bij de aanwijzing behorende kaart (kaartproductie: 09-04-2013). Voor een groot deel volgt de begrenzing de rijksgrens met Duitsland. In het zuiden bij Rothenbach langs de Roode beek tot aan de Dalheimer Mühle en vervolgens tot in het noordoosten tot grenspaal 392. In het noorden vormt de rijksgrens tussen grenspaal 398 en 409 de grens. In het noordoosten wordt de grens gevormd door de Elmpterweg en de gronden van de voormalige staatsmijn Beatrix. Aan de zuidwestzijde vormen veelal wegen de begrenzing (Azenrayerweg, Melickerheideweg, Reeweg en Herkenbosserweg).

Op de kaart is ter informatie ook de globale begrenzing van (aangrenzende delen van) het Duitse Vogelrichtlijngebied "Schwalm-Nette-Paltte mit Grenzwald und Meinweg" (EU-gebiedscode DE4603401) en de Duitse Habitatrichtlijngebieden "Lüsekamp und Boschbeek" (EU-gebiedscode DE4802301), "Meinweg mit Ritzroder dünen" (EU-gebiedscode DE4802302) en "Helpensteiner Bachtal-Rotenbach" (EU-gebiedscode

<sup>5</sup> De begrenzingsmethodiek is verder uitgewerkt in het Gebiedendocument (2004).

<sup>6</sup> Hof van Justitie EG, 7 november 2000, First Corporate Shipping, zaak C-371/98, punten 16 en 25.

<sup>7</sup> De wijze van begrenzing van Vogelrichtlijngebieden is toegelicht in de Nota van Antwoord Vogelrichtlijn (2000), bijlage 1, Selectiecriteria en methode van begrenzing.

DE4803303) weergegeven. Dit betreft de globale begrenzing van de aangemelde Habitatrichtlijngebieden (zie ook paragraaf 3.4).

Het Vogel- en Habitatrichtlijngebied hebben dezelfde begrenzing en vallen in hun geheel samen met het Natura 2000-gebied. Het gebied heeft een oppervlakte van ongeveer 1.820 ha. Voor de exacte oppervlakte wordt verwezen naar de legenda van de bij dit besluit behorende kaart. Dit cijfer betreft de bruto-oppervlakte, omdat bij de berekening geen rekening is gehouden met niet op de kaart, tekstueel uitgesloten delen (zie paragraaf 3.4).

De begrenzing van het Habitatrichtlijngebied (zoals aangemeld) en het Vogelrichtlijngebied zijn op de kaart op enkele technische punten verbeterd<sup>8</sup>:

- Bestaande bebouwing (inclusief erven en tuinen; reeds tekstueel geëxclaveerd) waar geen Natura 2000-waarden voorkomen, is waar mogelijk op grond van kadastrale of topografische lijnen ook op de kaart buiten de begrenzing gebracht. (°)
- De begrenzing is waar mogelijk gelegd langs topografisch herkenbare lijnen, zoals wegen, wateren, perceelscheidingen en bosranden.
- De begrenzing langs de rijksgrens is zodanig aangepast dat deze lijnen samenvallen.
- Onlogische verschillen (< 25 ha) tussen Vogel- en Habitatrichtlijngebied zijn weggewerkt door de meest ruime grens aan te houden (bijlage A).
- Overlap van 5 meter of minder met kadastrale percelen die grotendeels buiten het gebied zijn gelegen, is gelet op de kadastrale inschrijving<sup>9</sup>, waar mogelijk beperkt. Dit betekent dat aldaar de kadastrale lijn is aangehouden. Deze werkwijze is alleen gevolgd op plekken waar geen Natura 2000-waarden aanwezig zijn. (°)

Overige wijzigingen van meer dan 1 ha worden in de volgende alinea's toegelicht.

De begrenzing van het Habitatrichtlijngebied (zoals aangemeld) is op drie plaatsen op de bosrand gelegd (bestaande natuur, totaal circa 11 ha).

De begrenzing van het Habitatrichtlijngebied (zoals aangemeld) is in het noordoosten, op het Wolfsplateau/Beatrixplateau uitgebreid met twee percelen in eigendom van Staatsbosbeheer (31,9 ha). Het gebied is recent ingericht en van belang als inzigtgebied voor de brongebieden van de bosbeek. (°) De begrenzing van het Vogelrichtlijngebied is hiermee gelijkgetrokken. De percelen behoren tot het leefgebied van de roodborsttapuit (A276). (°)

### **3.4 Toelichting bij de kaart en uitgesloten delen**

De begrenzing van het Natura 2000-gebied is aangegeven op de bij de aanwijzing behorende kaart. Voor zover van toepassing is daarbij onderscheid gemaakt tussen de begrenzingen van Habitatrichtlijngebied, Vogelrichtlijngebied en (voormalige) natuurmonumenten. Daar waar de kaart en de Nota van toelichting, bijvoorbeeld om kaarttechnische redenen, niet overeenstemmen, is de tekst in deze paragraaf doorslaggevend. In voorkomende gevallen zijn op de kaart ook aangrenzende Natura 2000-gebieden aangegeven. Aan de indicatief aangeduide begrenzing van deze gebieden kunnen geen rechten worden ontleend (voor de begrenzing van deze gebieden wordt verwezen naar de kaarten van de betreffende aangewezen of aangemelde gebieden).

Voor de begrenzing van Natura 2000-gebieden geldt de volgende algemene exclaveringsformule: Bestaande bebouwing, erven, tuinen, verhardingen en hoofdspoorwegen maken geen deel uit van het aangewezen gebied, tenzij daarvan in paragraaf 3.3 wordt afgeweken. Voor de gebruikte begrippen gelden de volgende definities (voor zover van toepassing in het onderhavige gebied):

- Bebouwing betreft één of meer gebouwen of bouwwerken geen gebouwen zijnde. Gebouw: elk bouwwerk, dat een voor mensen toegankelijke, overdekte, geheel of gedeeltelijk met wanden omsloten

<sup>8</sup> Wijzigingen aangeduid met (°) betreffen aanpassingen ten opzichte van het ontwerpbesluit.

<sup>9</sup> Conform artikel 15 van de Wet kenbaarheid publiekrechtelijke beperkingen onroerende zaken (Stb. 2004, 31) is dit besluit, wat betreft de kadastrale percelen die geheel of gedeeltelijk binnen het aangewezen gebied zijn gelegen, in de kadastrale registratie als beperking ingeschreven.



ruimte vormt. Bouwwerk: elke constructie van enige omvang van hout, steen, metaal of ander materiaal, welke hetzij direct of indirect met de grond verbonden is, of hetzij direct of indirect steun vindt in of op de grond.

- Erven zijn de onmiddellijk aan een woning of ander gebouw gelegen, daarbij behorende en daarmee in gebruik zijnde terreinen.
- Tuinen zijn in de onmiddellijke nabijheid van een woning of ander gebouw gelegen intensief onderhouden terreinen, beplant met siergewassen en gazons of in gebruik als moestuin, die zich duidelijk onderscheiden van de omgeving. Tuinen zijn meestal besloten en omheind middels een afrastering, schutting, muur of haag, of (deels) omgeven door een sloot.
- Verhardingen kunnen bijvoorbeeld zijn: wegen, pleinen, parkeervoorzieningen, erfverhardingen en steenglooiingen. Wegen betreffen alle voor het gemotoriseerd verkeer in gebruik zijnde kunstmatig verharde wegen met inbegrip van de daarin liggende bruggen en duikers en de tot die wegen behorende paden en bermen of zijkanten.
- Hoofdspoorwegen betreffen spoorlijnen die zijn opgenomen in het besluit aanwijzing hoofdspoorwegen (Stb. 2004, nr. 722). Langs hoofdspoorwegen geldt artikel 20 van de Spoorwegwet. De spoorlijn IJzeren Rijn, tussen Roermond en de Duitse grens, is momenteel niet aangewezen als hoofdspoorweg, omdat de spoorlijn tijdelijk buiten gebruik is. Op grond van het internationaal recht (op basis van het Scheidingsverdrag 1839 en het IJzeren Rijn verdrag 1873) geniet deze spoorlijn feitelijk, en dus ook in dit besluit, dezelfde status als een hoofdspoorweg.



## 4 NATURA 2000-WAARDEN

### 4.1 Inleiding

In dit hoofdstuk wordt allereerst een opsomming gegeven van de waarden waaraan het gebied zijn betekenis ontleent als Habitatrichtlijngebied en Vogelrichtlijngebied. Wat betreft de aanwijzing als Habitatrichtlijngebied wordt in paragrafen 4.2.1 en 4.2.2 een lijst gegeven van de habitattypen (met vermelding van de aanwezige subtypen) en soorten waarvoor het gebied is aangewezen<sup>10</sup>. Paragraaf 4.2.3 vermeldt de vogelsoorten waarvoor het gebied onder de Vogelrichtlijn is aangewezen. Op alle vermelde Natura 2000-waarden is een instandhoudingsdoelstelling van toepassing (zie hoofdstuk 5).

Vervolgens wordt in paragraaf 4.3 vermeld welke selectiecriteria op het Habitatrichtlijngebied van toepassing zijn en wordt onderbouwd waarom het gebied als Habitatrichtlijngebied is geselecteerd. Van elke Natura 2000-waarde waarvoor het gebied aan de selectiecriteria voldoet, wordt in bijlage B.3 in tekst en/of tabelvorm de betekenis (relatieve bijdrage) van het gebied afgezet tegen de betekenis van de andere Habitatrichtlijngebieden die aan de selectiecriteria voldoen. Ten slotte beschrijft paragraaf 4.4 de verspreiding van habitattypen en soorten binnen het gebied, ter onderbouwing van de gevolgde gebiedsbegrenzing van het Habitatrichtlijngebied.

### 4.2 Natura 2000-waarden waarvoor het gebied is aangewezen

#### 4.2.1 Habitatrichtlijn: habitattypen (bijlage I<sup>11</sup>)

Het gebied is aangewezen voor de volgende natuurlijke habitats opgenomen in bijlage I van de Habitatrichtlijn, waarvoor het gebied een bijdrage levert aan de instandhouding op landelijk niveau. Ten behoeve van de nationale uitwerking van de Habitatrichtlijn is een deel van de habitattypen verdeeld in subtypen, vanwege de zeer ruime variatie in fysieke omstandigheden en soortensamenstelling. De namen van de habitattypen en daarvan afgeleide subtypen zullen verder met hun verkorte namen worden aangeduid. Wijzigingen ten opzichte van de aanmelding als Habitatrichtlijngebied (2003) en/of het ontwerpbesluit (2007) zijn verklaard in bijlage B.1 van deze Nota van toelichting<sup>8</sup>.

**H3160** Dystrofe natuurlijke poelen en meren  
*Verkorte naam* Zure vennen

**H4010** Noord-Atlantische vochtige heide met *Erica tetralix*  
*Verkorte naam* Vochtige heiden

betreft het subtype:

**H4010A** Vochtige heiden (*hogere zandgronden*)

**H4030** Droge Europese heide  
*Verkorte naam* Droge heiden

**H7110** \*Actief hoogveen  
*Verkorte naam* Actieve hoogvenen

betreft het subtype:

**H7110B** \*Actieve hoogvenen (*heideveentjes*)

**H7150** Slenken in veengronden met vegetatie behorend tot het *Rhynchosporion*  
*Verkorte naam* Pioniervegetaties met snavelbiezen

**H9120** Atlantische zuurminnende beukenbossen met *Ilex* en soms ook *Taxus* in de ondergroei (*Quercion robori-petraeae* of *Ilici-Fagenion*) (°)  
*Verkorte naam* Beuken-eikenbossen met hulst

<sup>10</sup> Prioritaire habitattypen en habitatsoorten zijn in bijlagen I en II van de Habitatrichtlijn en in dit besluit aangeduid met een sterretje \*.

<sup>11</sup> Bijlagen I en II laatstelijk aangepast op 20 november 2006, Richtlijn 2006/105/EG, PbEG L 363, 20.12.2006, p. 368-405 (zie ook rectificatie PbEG L 80, 21.3.2007, p. 15).

**H91D0** \*Veenbossen  
*Verkorte naam* Hoogveenbossen

**H91E0** \*Bossen op alluviale grond met *Alnus glutinosa* en *Fraxinus excelsior* (*Alno-Padion*, *Alnion incanae*, *Salicion albae*)  
*Verkorte naam* Vochtige alluviale bossen

betreft het subtype:

**H91EOC** \*Vochtige alluviale bossen (*beekbegeleidende bossen*)

#### 4.2.2 *Habitatrichtlijn: soorten (bijlage II<sup>11</sup>)*

Het gebied is aangewezen voor de volgende soorten opgenomen in bijlage II van de Habitatrichtlijn, waarvoor het gebied een wezenlijke functie in de levenscyclus vervult. Hiermee wordt een bijdrage geleverd aan de instandhouding op landelijk niveau. Wijzigingen ten opzichte van de aanmelding als Habitatrichtlijngebied (2003) en/of het ontwerpbesluit (2007) zijn verklaard in bijlage B.1 van deze Nota van toelichting<sup>8</sup>.

**H1096** Beekprik (*Lampetra planeri*)  
**H1166** Kamsalamander (*Triturus cristatus*)  
**H1831** Drijvende waterweegbree (*Lurionium natans*)

#### 4.2.3 *Vogelrichtlijn: vogelsoorten (bijlage I en artikel 4.2)*

Het gebied is aangewezen voor de volgende soorten opgenomen in bijlage I van de Vogelrichtlijn:

**A224** Nachtzwaluw (*Caprimulgus europaeus*)  
**A246** Boomleeuwerik (*Lullula arborea*)

Verder is het gebied aangewezen voor de volgende andere geregeld voorkomende trekvogel waarvoor het gebied van betekenis is als broed-, rui- en/of overwinteringsgebied en rustplaatsen in hun trekzones (artikel 4.2):

**A276** Roodborsttapuit (*Saxicola torquata*)

Wijzigingen ten opzichte van de aanwijzing als Vogelrichtlijngebied (1994) en/of het ontwerpbesluit (2007) zijn verklaard in bijlage B.2 van deze Nota van toelichting<sup>8</sup>.

### 4.3 **Habitatrichtlijn: waarden waarvoor het gebied aan de selectiecriteria voldoet**

#### 4.3.1 *Habitattypen (bijlage I)*

Voor niet-prioritaire habitattypen opgenomen in bijlage I van de Habitatrichtlijn zijn in de eerste stap van het selectieproces in beginsel de "vijf belangrijkste gebieden" geselecteerd. Voor habitattypen welke verdeeld zijn in subtypen, geldt een aantal van "drie belangrijkste gebieden" per subtype. Voor prioritaire habitattypen<sup>10</sup> geldt een aantal van "tien belangrijkste gebieden" en voor subtypen van prioritaire habitattypen een aantal van "vijf belangrijkste gebieden" per subtype. Verdeling in subtypen ten behoeve van de selectie is alleen toegepast indien de subtypen een verschillende verspreiding hebben en de beschikbare gegevens verdeling in subtypen toelaten. Voor enkele verspreid over het land voorkomende habitattypen, die in voldoende mate in gebieden zijn vertegenwoordigd welke voor andere waarden zijn opgenomen, zijn geen gebieden geselecteerd<sup>12</sup>. De betekenis van het gebied is afgemeten aan de aanwezige oppervlakte en zo nodig ook de representativiteit van het habitatype. In een tweede stap zijn eventueel nog extra gebieden toegevoegd met het oog op landelijke dekking, geografische spreiding en grensoverschrijding<sup>13</sup>. In de onderstaande tabel zijn de habitattypen vermeld die bij de aanmelding hebben geleid tot selectie van het gebied en/of de

<sup>12</sup> Habitattypen waarvoor geen gebieden zijn geselecteerd zijn: slijkgrasvelden (H1320) en ruigten en zomen, *moerasspirea* (H6430A) en ruigten en zomen, *droge bosranden* (H6430C).

<sup>13</sup> De selectiecriteria zijn verder uitgewerkt in het Verantwoordingsdocument (2003).

habitattypen waarvoor het gebied op grond van de huidige gegevens en omstandigheden aan de selectiecriteria zou voldoen (zie ook bijlage B.3).

Habitattype	X <sup>a</sup>	Y <sup>b</sup>	Landelijke oppervlakte <sup>c</sup>	Oppervlakte in Meinweg <sup>d</sup>	Oppervlakte in Yde gebied <sup>e</sup>	Selectie bij aanmelding
<b>H4030</b>	5	5	ca. 15.000	-	B1 (2-6%)	ja

- (a) Aantal gebieden dat maximaal voor dit habitattype kan worden geselecteerd volgens het criterium: "behorend tot de X belangrijkste gebieden" voor het betreffende habitattype.
- (b) Aantal gebieden dat op grond van de huidige gegevens en omstandigheden zou voldoen aan het onder (a) genoemde selectiecriteria (Y < X indien er minder dan X gebieden zijn waarin het habitattype is vastgesteld of voorkomt in differentiërende omvang).
- (c) Geschatte landelijke oppervlakte van het (sub)type van het habitattype in hectaren.
- (d) Oppervlakte in het onderhavige gebied, uitgedrukt als percentage van de landelijke oppervlakte. (Niet ingevuld indien gebied niet één van de X belangrijkste gebieden is.)
- (e) Oppervlakte van het habitattype in het, in rangorde van aflopende betekenis, Yde belangrijkste gebied. (Niet ingevuld indien niet van belang voor de bepaling van de relatieve betekenis van het gebied, wanneer representativiteit in plaats van oppervlakte doorslaggevend was).

#### 4.3.2 Soorten (bijlage II)

Voor niet-prioritaire soorten opgenomen in bijlage II van de Habitatrictlijn zijn in de eerste stap van het selectieproces in beginsel de "vijf belangrijkste gebieden" geselecteerd. Voor prioritaire soorten<sup>10</sup> geldt een aantal van "tien belangrijkste gebieden". Voor enkele verspreid over het land voorkomende soorten, die in voldoende mate in gebieden zijn vertegenwoordigd welke voor andere waarden zijn opgenomen, zijn geen gebieden geselecteerd<sup>14</sup>. De betekenis van het gebied is afgemeten aan de omvang van de aanwezige populatie. In een tweede stap zijn eventueel nog extra gebieden toegevoegd met het oog op landelijke dekking, geografische spreiding en grensoverschrijding<sup>13</sup>. In de onderstaande tabel zijn de habitatsoorten vermeld die bij de aanmelding hebben geleid tot selectie van het gebied en/of de habitatsoorten waarvoor het gebied op grond van de huidige gegevens en omstandigheden aan de selectiecriteria zou voldoen (zie ook bijlage B.3).

Code	Soort	X <sup>a</sup>	Y <sup>b</sup>	Landelijke populatie <sup>c</sup>	% in Meinweg <sup>d</sup>	% in Yde gebied <sup>e</sup>	Selectie bij aanmelding
<b>H1096</b>	Beekprik	5	5	ca. 136	B1 (2-6%)	B1 (2-6%)	ja

- (a) Aantal gebieden dat maximaal voor deze soort kan worden geselecteerd volgens het criterium: "behorend tot de X belangrijkste gebieden" voor de betreffende soort.
- (b) Aantal gebieden dat op grond van de huidige gegevens en omstandigheden zou voldoen aan het onder (a) genoemde selectiecriteria (Y < X indien er minder dan X gebieden zijn waarin de soort is vastgesteld of voorkomt in differentiërende omvang).
- (c) Landelijke voortplantingspopulatie in exemplaren of aantal bezette kilometerhokken (km<sup>2</sup>).
- (d) Populatiegrootte in het onderhavige gebied uitgedrukt als percentage van de landelijke populatie. (Niet ingevuld indien gebied niet één van de X belangrijkste gebieden is.)
- (e) Populatiegrootte in het, in rangorde van aflopende betekenis, Yde belangrijkste gebied.

#### 4.4 Verspreiding habitattypen en soorten in het Habitatrictlijngebied

De begrenzing van het Habitatrictlijngebied Meinweg is in het bijzonder bepaald aan de hand van de ligging van habitattypen en leefgebieden van de soorten waarvoor het gebied is aangewezen (zie verder paragraaf 3.2). De verspreiding van de betreffende habitattypen en soorten binnen het gebied wordt in deze paragraaf globaal beschreven ter onderbouwing van de gevolgde begrenzing. Het is niet bedoeld als een uitputtende beschrijving.

Het habitattype zure vennen (H3160) komt voor in de Rolvennen, de Vossenkop, het Elfenmeer en in enkele poelen in de Zandbergslenk, gelegen tussen de Herkenbosscherheide en Kombergen. Aan de oevers van de poelen en vennen in het de Zandbergslenk komen de habitattypen vochtige heiden, hogere zandgronden (H4010A), pioniervegetaties met snavelbiezen (H7150) en actieve hoogvenen, heideveentjes (H7110B) in mozaïek met elkaar voor. Ook in een slenk bij "Op den Bosch" komen vochtige heiden voor, alsmede langs de

<sup>14</sup> Soorten waarvoor geen gebieden zijn geselecteerd zijn: zeebek (H1095), elft (H1102), zalm (H1106), bittervoorn (H1134) en kleine modderkruiper (H1149). Voor de platte schijfhoren (H4056) zijn geen gebieden geselecteerd omdat de soort bij de uitbreiding van de EU in 2004 is toegevoegd aan bijlage II.

Boschbeek. Heideveentjes komen ook voor in de Rolvennen en in het Nartheciumbeekje op de flank van het Roode Beekdal. Droge heiden (H4030) komen voor op de hoog gelegen zandgronden op de Herkenbosscherheide en aan weerszijden van de Lange Luier. Hoogveenbossen (H91D0) komen voor langs de Roode Beek, nabij Het Loom. Het habitatype vochtige alluviale bossen, *beekbegeleidende bossen* (H91E0C) komt zowel langs de Boschbeek als de Roode Beek voor. Langs de Roode Beek groeit dit habitatype langs de gehele beek in het Natura 2000-gebied, zowel aan Nederlandse als aan Duitse zijde. Het habitatype beuken-eikenbossen (H9120) is aanwezig in de Herkenbosscherheide en Kombergen. De beekprik (H1096) komt over de gehele lengte van de Roode Beek in het Natura 2000-gebied voor. Ook is de soort in de Boschbeek bovenstrooms nabij de manege Venhof aangetroffen. De kamsalamander is verspreid in het gebied aanwezig, onder andere in poelen in de Zandbergslenk en in poelen in de omgeving van het Herkenbosscherven en het Melickerven. De drijvende waterweegbree (H1831) is alleen aanwezig in de poelen op de Droge Ludwigwei, nabij St Ludwig in het zuidoosten van het gebied.

## 5 INSTANDHOUDINGSDOELSTELLINGEN

### 5.1 Inleiding

Het ecologisch netwerk Natura 2000 moet de betrokken natuurlijke habitats en leefgebieden van soorten in hun natuurlijke verspreidingsgebied in een gunstige staat van instandhouding behouden of in voorkomend geval herstellen. Onder het begrip "instandhouding" wordt een geheel aan maatregelen verstaan die nodig zijn voor het behoud of herstel van natuurlijke habitats en populaties van wilde dier- en plantensoorten in een gunstige staat van instandhouding. Ingevolge artikel 4, vierde lid, Habitatrichtlijn worden bij aanwijzing als Habitatrichtlijngebied "tevens de prioriteiten vast[gesteld] gelet op het belang van de gebieden voor het in een gunstige staat van instandhouding behouden of herstellen van een type natuurlijke habitat [...] of van een soort [...] alsmede voor de coherentie van Natura 2000 en gelet op de voor dat gebied bestaande dreiging van achteruitgang en vernietiging".

Deze bepaling is in artikel 10a, tweede lid, van de Natuurbeschermingswet 1998 nader uitgewerkt. Op grond van dit artikel bestaat de verplichting om in een aanwijzing doelstellingen ten aanzien van de instandhouding van leefgebieden van vogelsoorten dan wel doelstellingen ten aanzien van de instandhouding van natuurlijke habitats of populaties van de in het wild levende dier- en plantensoorten op te nemen. Om die reden zijn voor elk Natura 2000-gebied instandhoudingsdoelstellingen ontwikkeld, waarbij per habitatype en per (vogel)soort is uitgegaan van landelijke doelen en de bijdrage die een gebied redelijkerwijs kan leveren voor het bereiken van een gunstige staat van instandhouding op landelijk niveau. Voor zover van toepassing is daarbij aangegeven welke habitatypes en/of (vogel)soorten ten koste mogen gaan van andere habitatypes en (vogel)soorten. Bij broedvogelsoorten met een regionale doelstelling is in de toelichting aangegeven wat in een bepaalde periode de minimale en maximale bijdrage van het betreffende gebied aan het regionale doelniveau is geweest.

In bijlage B.4 van deze Nota van toelichting is een overzicht opgenomen van alle gebiedsdoelstellingen per Natura 2000-waarde.

Voor de Natura 2000-gebieden zullen in beheerplannen instandhoudingsmaatregelen worden uitgewerkt die beantwoorden aan de gebiedsspecifieke ecologische vereisten van de betrokken natuurlijke habitats en (vogel)soorten.

Als verdere invulling van het stellen van prioriteiten zijn voor de acht onderscheiden Natura 2000-landschappen<sup>15</sup> kernopgaven geformuleerd op grond van de daar voorkomende habitatypes en soorten, de landelijke betekenis van deze waarden binnen het betreffende landschap, de belangrijkste verbeteropgaven en de beïnvloedingsmogelijkheden. Per landschap omvatten ze de belangrijkste behoud- en herstelopgaven. De kernopgaven stellen prioriteiten ("richting geven") en geven overeenkomsten en verschillen tussen en binnen de gebieden aan. Zij hebben in het bijzonder betrekking op habitatypes en (vogel)soorten die sterk onder druk staan en/of waarvoor Nederland van groot of zeer groot belang is. De kernopgaven worden per Natura 2000-landschap behandeld en opgesomd in hoofdstuk 5 van het Natura 2000 doelendocument (2006).

### 5.2 Algemene doelen

Behoud en indien van toepassing herstel van:

1. de bijdrage van het Natura 2000-gebied aan de ecologische samenhang van Natura 2000 zowel binnen Nederland als binnen de Europese Unie;
2. de bijdrage van het Natura 2000-gebied aan de biologische diversiteit en aan de gunstige staat van instandhouding van natuurlijke habitats en soorten binnen de Europese Unie, die zijn opgenomen in bijlage I of bijlage II van de Habitatrichtlijn. Dit behelst de benodigde bijdrage van het gebied aan het streven naar een op landelijk niveau gunstige staat van instandhouding voor de habitatypes en de soorten waarvoor het gebied is aangewezen;
3. de natuurlijke kenmerken van het Natura 2000-gebied, inclusief de samenhang van de structuur en functies van de habitatypes en van de soorten waarvoor het gebied is aangewezen;

---

<sup>15</sup> Het Natura 2000-landschap van het gebied waarop dit besluit betrekking heeft staat vermeld in paragraaf 3.2 van deze Nota van toelichting.

4. de op het gebied van toepassing zijnde ecologische vereisten van de habitattypen en soorten waarvoor het gebied is aangewezen.

### 5.3 Habitatrictlijn: habitattypen (bijlage I)

#### **H3160 Zure vennen**

Doel Behoud oppervlakte en verbetering kwaliteit.

Toelichting In de Meinweg komen enkele goed ontwikkelde vormen van zure vennen voor (recent is bijvoorbeeld drijvende egelskop ontdekt). De vennen in het gebied zijn onder meer van groot belang voor libellen. In sommige van de vennen kan de kwaliteit echter verbeterd worden.

#### **H4010 Vochtige heiden**

Doel Behoud oppervlakte en verbetering kwaliteit vochtige heiden, *hogere zandgronden* (subtype A).

Toelichting Het habitatype vochtige heiden is op veel plaatsen in goede kwaliteit aanwezig en lokaal in matige kwaliteit door verdroging en vergrassing. Verbetering van de kwaliteit draagt bij aan de landelijke doelstelling.

#### **H4030 Droge heiden**

Doel Behoud oppervlakte en verbetering kwaliteit.

Toelichting Kwaliteitsverbetering kan plaatsvinden op locaties die arm aan structuur en soorten zijn. Ook waar de heide vergrast is, kan de kwaliteit verbeterd worden.

#### **H7110 \*Actieve hoogvenen**

Doel Uitbreiding oppervlakte en verbetering kwaliteit actieve hoogvenen, *heideveentjes* (subtype B).

Toelichting Het habitatype actieve hoogvenen, *heideveentjes* (subtype B) ontwikkelt zich in het beekdal in de vorm van een doorstroomveentje, bestaande uit veenmosrijke begroeiingen met veel beenbreek. Deze begroeiingen vormen in ons land een bijzondere vorm van actieve hoogvenen, *heideveentjes* (subtype B). Verder is te verwachten dat het habitatype zich zal gaan ontwikkelen in vennen en natte heiden (die nu tot andere habitattypen behoren).

#### **H7150 Pioniervegetaties met snavelbiezen**

Doel Behoud oppervlakte en kwaliteit.

Toelichting Het habitatype pioniervegetaties met snavelbiezen komt veel voor op plagplekken die voor een groot deel weer zullen overgaan in het habitatype vochtige heiden, *hogere zandgronden* (H4010A). Daarnaast komt het type ook in natuurlijke vorm voor. Door plaatselijk aangepast waterbeheer is de oppervlakte pioniervegetaties met snavelbiezen in de natuurlijke slenken de laatste tien jaar reeds toegenomen, waardoor wordt volstaan met behoud van de oppervlakte. Ook op het aspect kwaliteit wordt volstaan met behoud, omdat de vegetatie in dit gebied reeds goed ontwikkeld is.

#### **H9120 Beuken-eikenbossen met hulst**

Doel Behoud oppervlakte en verbetering kwaliteit

Toelichting Het habitatype beuken-eikenbossen met hulst, dat landelijk op het aspect kwaliteit in een matig ongunstige staat van instandhouding verkeert, komt in de Meinweg voor in enkele bosreservaten in met name de vorm van strubbenbos.

#### **H91D0 \*Hoogveenbossen**

Doel Behoud oppervlakte en verbetering kwaliteit.

Toelichting Hoogveenbossen komen op enkele plekken voor in het gebied. Het habitatype is matig tot goed ontwikkeld aanwezig. Er zijn potenties aanwezig om de kwaliteit te verbeteren.

#### **H91E0 \*Vochtige alluviale bossen**

Doel Behoud oppervlakte en verbetering kwaliteit vochtige alluviale bossen, *beekbegeleidende bossen* (subtype C).



Toelichting Het habitatype vochtige alluviale bossen, *beekbegeleidende bossen* (subtype C) komt voor langs beide beeklopen die het gebied begrenzen. De kwaliteit kan verbeterd worden.

#### 5.4 Habitatrichtlijn: soorten (bijlage II)

##### **H1096 Beekprik**

Doel Behoud verspreiding, omvang en kwaliteit leefgebied voor behoud populatie.

Toelichting De beekprik is bekend uit de Roode Beek en Boschbeek. Het betreft één van de weinige populaties in Midden-Limburg en één van de weinige populaties in ons land. Hoewel de populatie in de Boschbeek klein en geïsoleerd is, bevat het gebied door zijn verspreide voorkomen in vrijwel de gehele Roode Beek, toch een belangrijke en omvangrijke populatie.

##### **H1166 Kamsalamander**

Doel Uitbreiding omvang en verbetering kwaliteit leefgebied voor uitbreiding populatie.

Toelichting Meinweg betreft vanouds een belangrijk gebied in Limburg. De kamsalamander komt in het gebied op meerdere locaties voor, plaatselijk in hoge aantallen, maar niet homogeen verspreid. Binnen het gebied kunnen ten minste vier deelpopulaties of clusters worden onderscheiden. Om verder isolement van deze deelpopulaties te voorkomen is de onderlinge verbinding erg belangrijk. Verbetering kwaliteit leefgebied omvat tevens verbetering van de verbinding tussen deelpopulaties onderling.

##### **H1831 Drijvende waterweegbree**

Doel Behoud omvang en kwaliteit biotoop voor behoud populatie.

Toelichting De drijvende waterweegbree komt alleen voor in poelen in het zuidoostelijk deel van het gebied, waar de soort zich duurzaam lijkt te kunnen handhaven.

#### 5.5 Vogelrichtlijn: broedvogels

##### **A224 Nachtzwaluw**

Doel Behoud omvang en kwaliteit leefgebied met een draagkracht voor een populatie van ten minste 25 paren.

Toelichting Van oudsher is de nachtzwaluw een algemene broedvogel van heideterreinen in de Meinweg. In de periode 1999-2003 kwamen gemiddeld 25 paren voor met als recent maximum 29 paren in 2002. Gezien de landelijk gunstige staat van instandhouding op de aspecten leefgebied en populatie is behoud voldoende. Het gebied levert onvoldoende draagkracht voor een sleutelpopulatie, maar draagt wel bij aan de draagkracht in de regio oostelijke Limburgse Maasoever ten behoeve van een regionale sleutelpopulatie.

##### **A246 Boomleeuwerik**

Doel Behoud omvang en kwaliteit leefgebied met een draagkracht voor een populatie van ten minste 25 paren.

Toelichting Van oudsher is de boomleeuwerik een broedvogel van heidevelden. Maximaal werden 54 paren geteld in 1994. Inventarisatiegegevens zijn echter schaars. Recentelijk lijkt de stand enigszins te zijn afgenomen met een gemiddeld aantal van 25 paren in de periode 1999-2003 als meest recent gegeven. Gezien de landelijk gunstige staat van instandhouding is behoud voldoende. Het gebied levert onvoldoende draagkracht voor een sleutelpopulatie, maar sluit aan op de sleutelpopulatie van de Maasduinen.

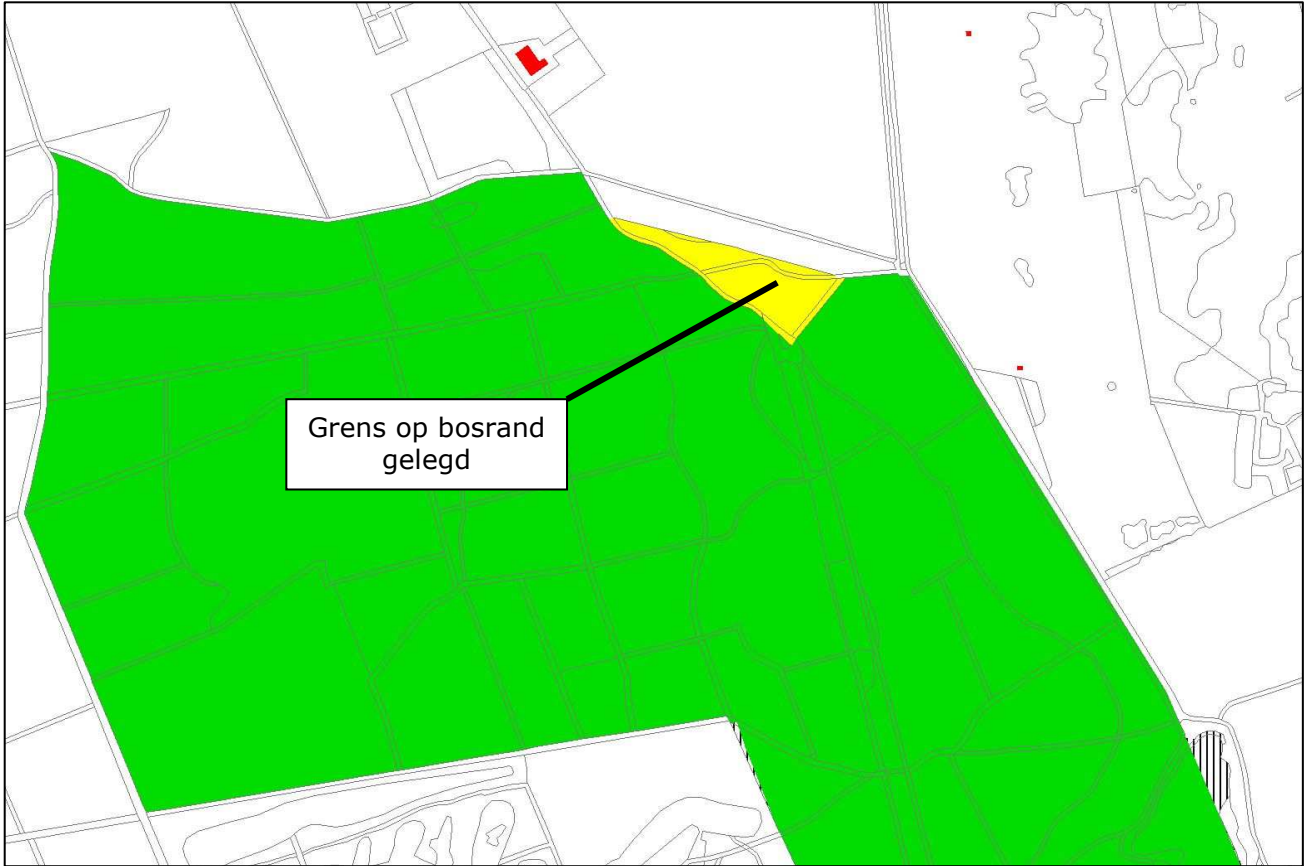
##### **A276 Roodborsttapuit**

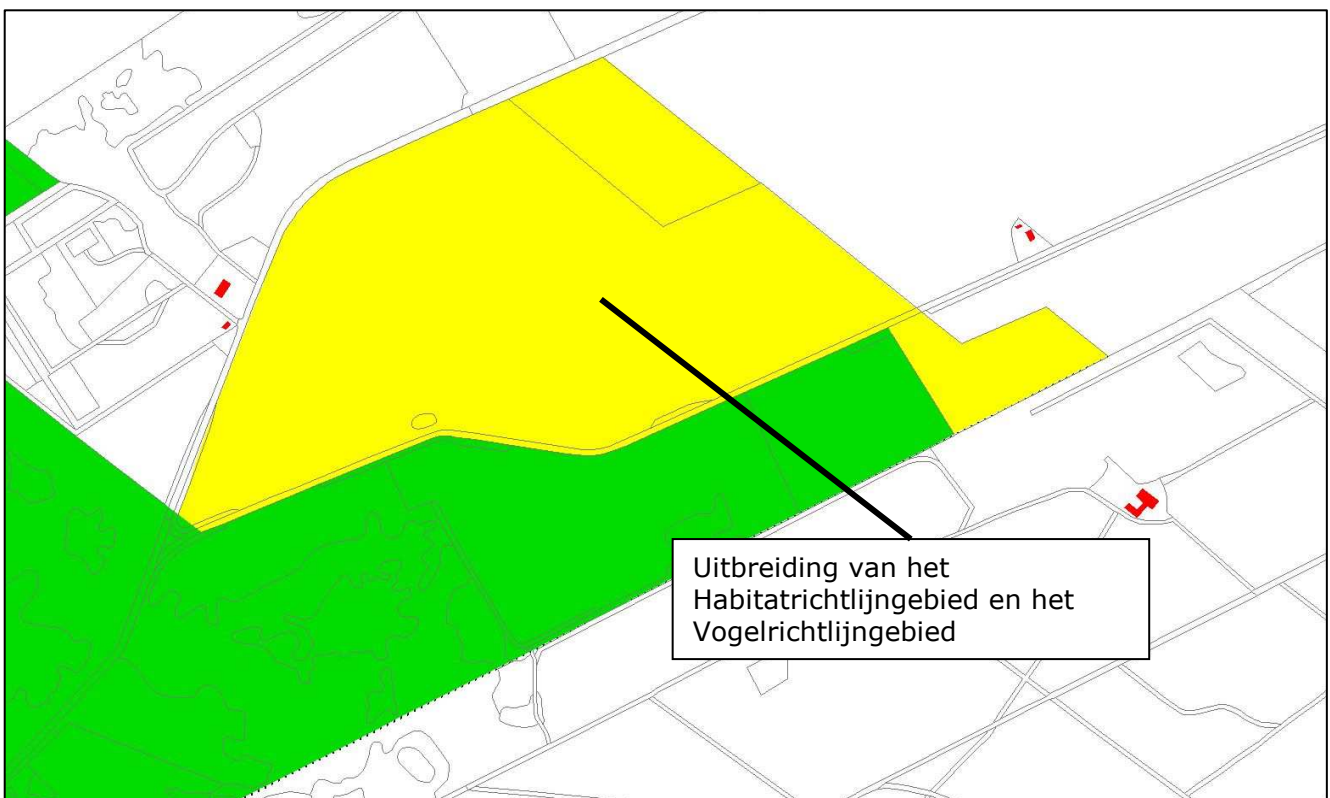
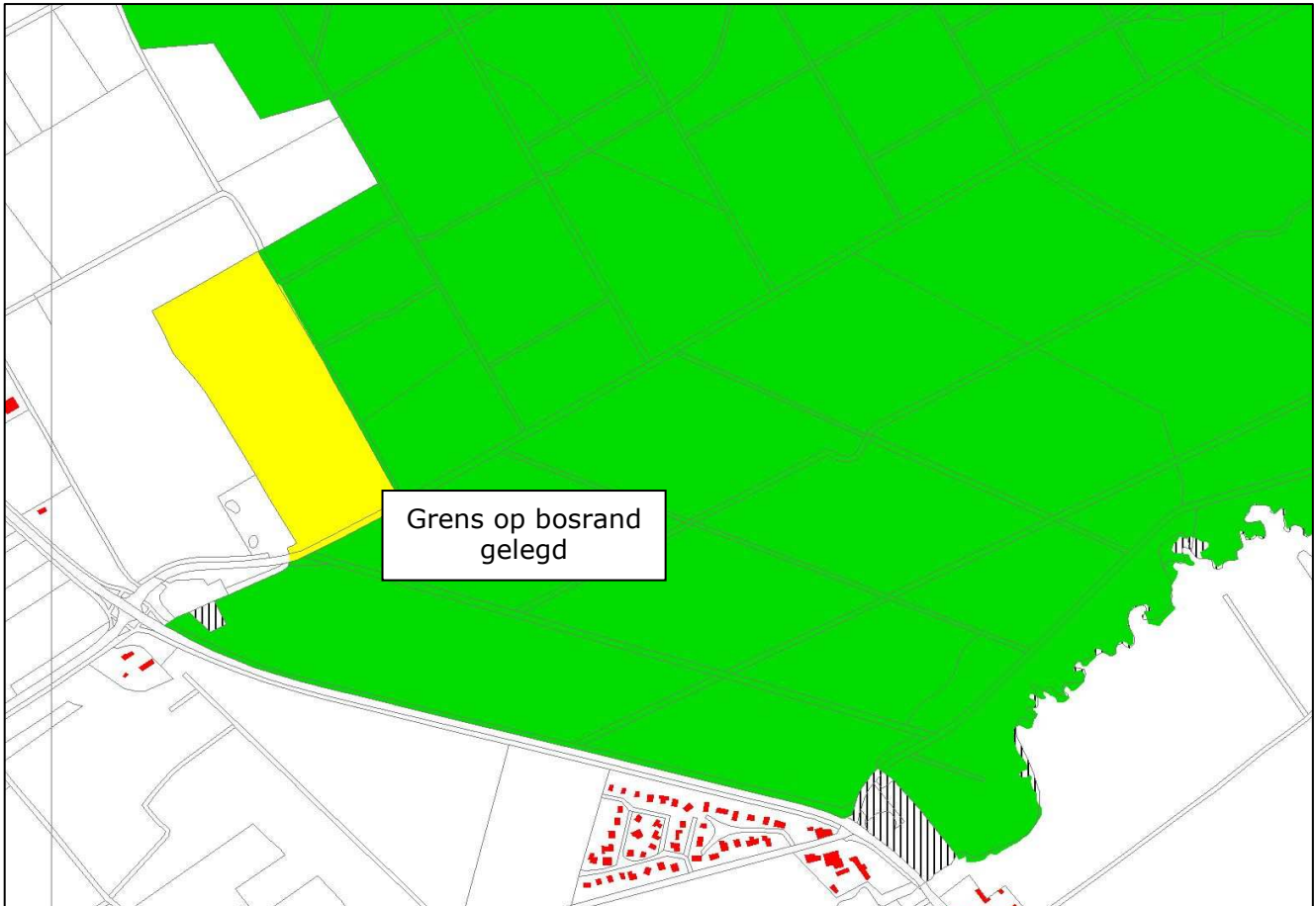
Doel Behoud omvang en kwaliteit leefgebied met een draagkracht voor een populatie van ten minste 20 paren.

Toelichting Van oudsher is de roodborsttapuit een regelmatige broedvogel. In de periode 1999-2003 werden jaarlijks gemiddeld 20 paren geteld. Hoewel een sluitende tijdsreeks ontbreekt, lijken de aantallen stabiel. Gezien de landelijk gunstige staat van instandhouding is behoud voldoende. Het gebied levert onvoldoende draagkracht voor een sleutelpopulatie, maar draagt

wel bij aan de draagkracht in de regio Midden-Limburg ten behoeve van een regionale sleutelpopulatie.

## Grenswijzigingen Vogelrichtlijngebied





## Nadere onderbouwing van wijzigingen in Natura 2000-waarden waarvoor het gebied is aangewezen, van de selectie als Habitatrichtlijngebied en toewijzing van en wijzigingen in instandhoudingsdoelstellingen

- B.1 Wijzigingen in habitattypen en soorten ten opzichte van aanmelding als Habitatrichtlijngebied en/of het ontwerpbesluit (paragraaf 4.2.1 en 4.2.2)
- B.2 Wijzigingen in vogelsoorten ten opzichte van aanwijzing als Vogelrichtlijngebied en/of het ontwerpbesluit (paragraaf 4.2.3)
- B.3 Toepassing selectiecriteria Habitatrichtlijngebieden (paragraaf 4.3)
- B.4 Toewijzing instandhoudingsdoelstellingen (hoofdstuk 5)

### B.1 Wijzigingen in habitattypen en soorten ten opzichte van aanmelding als Habitatrichtlijngebied en/of het ontwerpbesluit (paragraaf 4.2.1 en 4.2.2)

- In aanvulling op de aanmelding als Habitatrichtlijngebied (2003), maar conform het ontwerpbesluit (2007), is het gebied ook aangewezen voor het habitatype actieve hoogvenen, *heideveentjes* (H7110B). Het habitatype komt in een bijzondere vorm van doorstroomveentjes voor in het gebied, onder andere in de Roode Beek.
- In aanvulling op de aanmelding als Habitatrichtlijngebied (2003) en het ontwerpbesluit (2007) is het gebied ook aangewezen voor het habitatype beuken-eikenbossen met hulst (H9120). Het habitatype is met de huidige kennis aanwezig in de bosreservaat Herkenbosscherheide en Kombergen. Dit bos is in het ontwerpbesluit ten onrechte aangemerkt als het habitatype oude eikenbossen (H9190).
- In afwijking van de aanmelding als Habitatrichtlijngebied (2003) en het ontwerpbesluit (2007) is het gebied niet aangewezen voor het habitatype oude eikenbossen (H9190), omdat het betreffende eikenbos niet voldoet aan de definitie van het habitatype. De bodem bestaat met name uit ooivaaggronden (zandige leem) en holtpodzolgronden (moderpodzol). Bovendien gaat het om beuken-eikenbos (*Fago-Quercetum*) in plaats van het voor dit habitatype kenmerkende berken-eikenbos (*Betulo-Quercetum roboris*).
- In aanvulling op de aanmelding als Habitatrichtlijngebied (2003), maar conform het ontwerpbesluit (2007), is het gebied ook aangewezen voor het habitatype hoogveenbossen (H91D0). Het habitatype is op verschillende locaties binnen het gebied aanwezig.

### B.2 Wijzigingen in vogelsoorten ten opzichte van aanwijzing als Vogelrichtlijngebied en/of het ontwerpbesluit (paragraaf 4.2.3)

De vogelsoorten waarvoor het gebied in 1994 is aangewezen, betreffen een opsomming van vogelsoorten waaraan het gebied zijn natuurwetenschappelijke betekenis ontleent. Bij de aanwijzing van 49 Vogelrichtlijngebieden in 2000 is vastgesteld voor welke soorten op grond van artikel 4 van de Vogelrichtlijn een verplichting bestaat voor het treffen van speciale beschermingsmaatregelen in de vorm van de aanwijzing van gebieden (in de Richtlijn aangeduid als "speciale beschermingszones")<sup>16</sup>. Dit betreft in de eerste plaats 46 soorten die zijn opgenomen in bijlage I van de Vogelrichtlijn<sup>17</sup>. Daarnaast zijn gebieden aangewezen voor 51 (andere) trekkende vogelsoorten zoals bedoeld in artikel 4.2 van de Vogelrichtlijn. Een gebied wordt slechts aangewezen voor de soorten waarvoor het gebied van landelijke betekenis is. Hiervan is in beginsel sprake indien het gebied minstens 1% van de landelijke broedpopulatie herbergt, indien 0,1% van de biogeografische populatie geregeld in het gebied verblijft of indien het gebied in combinatie met andere gebieden voldoende bijdrage kan leveren aan een sleutelpopulatie.

<sup>16</sup> Ministerie van LNV (2000): Nota van Antwoord Vogelrichtlijn, bijlage 1. Ministerie van Landbouw, Natuurbeheer en Visserij, Den Haag.

<sup>17</sup> De Nota van Antwoord (2000) vermeldt 44 soorten van bijlage I waarvoor gebieden kunnen worden aangewezen. Voor één soort zijn geen gebieden aangewezen omdat er geen vaste verblijfplaatsen zijn (lachstern). Sindsdien zijn verder drie soorten aan bijlage I toegevoegd. Voor twee van deze soorten (strandplevier en dwergmeeuw) waren reeds gebieden aangewezen. Voor de dwerggans worden naar aanleiding van een rechterlijke uitspraak gebieden aangewezen. Per saldo zijn en worden er dus voor 46 soorten van bijlage I gebieden aangewezen.

Voor eventuele toevoeging of verwijdering van vogelsoorten is gebruik gemaakt van de cijfers uit SOVON (2000)<sup>18</sup>, en van SOVON & CBS (2005)<sup>19</sup> waarin de ontwikkeling van vogelaantallen in de laatste decennia is beschreven. Dit laatste rapport heeft ook ten grondslag gelegen aan de formulering van de instandhoudingsdoelstellingen voor de Vogelrichtlijnsoorten. Om ecologische redenen, die in voorkomende gevallen hieronder zijn vermeld, is soms van deze algemene criteria afgeweken. Deze werkwijze heeft voor de lijst van vogelsoorten waarvoor dit gebied is aangewezen, de volgende consequenties:

- Van de oorspronkelijke aanwijzing als Vogelrichtlijngebied (1994) zijn de volgende vogelsoorten gehandhaafd: nachtzwaluw (A224), boomleeuwerik (A246) en roodborsttapuit (A276).
- In afwijking van de oorspronkelijke aanwijzing als Vogelrichtlijngebied (1994), maar conform het ontwerpbesluit (2007), zijn vijf vogelsoorten van bijlage I niet meer opgenomen: wespendif (A072), kraanvogel (A127), zwarte specht (A236), blauwborst (A272) en grauwe klauwier (A338). De vermelding in het oorspronkelijke aanwijzingsbesluit stamt uit de periode van voor 2000 waarin de gebiedselectie nog niet werd gebaseerd op aantalscriteria. Het gebied blijkt daaraan na toetsing aan telgegevens niet te voldoen en is daarmee van onvoldoende betekenis voor de instandhouding van de broedpopulatie van de wespendif, de zwarte specht, de blauwborst en de grauwe klauwier op landelijke schaal. Voor de kraanvogel geldt dat het gebied van onvoldoende betekenis blijkt te zijn voor de instandhouding van de biogeografische populatie.
- In afwijking van de oorspronkelijke aanwijzing als Vogelrichtlijngebied (1994), maar conform het ontwerpbesluit (2007), zijn daarnaast zes trekvogelsoorten zoals bedoeld in artikel 4.2 niet meer opgenomen: watersnip (A153), paapje (A275), draaihals (A233), taigarietgans (A039), toendrarietgans (A039) en kleine rietgans (A040). Deze soorten zijn verwijderd, omdat de opname in het oorspronkelijke aanwijzingsbesluit uit de periode van voor 2000 stamt waarin de gebiedselectie nog niet werd gebaseerd op aantalscriteria. Het gebied blijkt daaraan na toetsing aan telgegevens niet te voldoen en is daarmee van onvoldoende betekenis voor de instandhouding op landelijke schaal.
- In afwijking van de oorspronkelijke aanwijzing als Vogelrichtlijngebied (1994), maar conform het ontwerpbesluit (2007), zijn de volgende vogelsoorten niet meer opgenomen, omdat deze soorten niet behoren tot de soorten waarvoor Vogelrichtlijngebieden worden aangewezen conform de in 2000 geformuleerde beleidslijn (zie boven): patrijs, geelgors, havik, sperwer, boomvalk, houtsnip, bosuil, ransuil, kleine bonte specht, groene specht, gekraagde roodstaart, fluitier, glanskop, boomklever, kruisbek, appelvink en klapekster.
- In afwijking van de oorspronkelijke aanwijzing als Vogelrichtlijngebied (1994), maar conform het ontwerpbesluit (2007), is de volgende vogelsoort die was vermeld als niet-broedvogel, niet meer opgenomen omdat deze soort alleen als broedvogel kan worden aangewezen conform de in 2000 geformuleerde beleidslijn (zie boven): blauwe kiekendif (A082).
- In afwijking van de oorspronkelijke aanwijzing als Vogelrichtlijngebied (1994), maar conform het ontwerpbesluit (2007), zijn de volgende vogelsoorten die waren vermeld als broedvogel, niet meer opgenomen omdat deze soorten alleen als niet-broedvogel kunnen worden aangewezen conform de in 2000 geformuleerde beleidslijn (zie boven): grauwe gans (A043) en wintertaling (A052).

### B.3 Toepassing selectiecriteria Habitatrichtlijngebieden (paragraaf 4.3)

In dit onderdeel wordt voor elke Natura 2000-waarde waarvoor het onderhavige gebied aan de selectiecriteria voldoet (zie paragraaf 4.3), een overzicht gegeven van alle daarvoor kwalificerende gebieden. Dit gebeurt zoveel mogelijk in de vorm van een tabel met de gebieden die aan de selectiecriteria voldoen, onder vermelding van de relatieve bijdrage. In het geval van habitattypen betreft dit het actuele aandeel van de landelijke oppervlakte dat in het gebied aanwezig is. Indien kwaliteit een rol heeft gespeeld in de bepaling van de gebiedselectie voor habitattypen is dit tekstueel toegelicht. In het geval van soorten betreft de relatieve bijdrage het aandeel van de landelijke populatie dat (geregeld) in het gebied aanwezig is. Afhankelijk van de soort wordt dit afgemeten aan getelde aantallen, aantal bezette plekken of kilometerhokken.

<sup>18</sup> SOVON (2000): Belangrijke vogelgebieden in Nederland 1993-97. SOVON-informatierapport 2000/01. SOVON Vogelonderzoek Nederland, Beek-Ubbergen.

<sup>19</sup> SOVON & CBS (2005): Trends van vogelaantallen in het Nederlandse Natura 2000 netwerk. SOVON-informatierapport 2005/09. SOVON Vogelonderzoek Nederland, Beek-Ubbergen.

Er is gebruik gemaakt van de volgende klasse-indeling:

A1 = 15-30%, A2 = 30-50%, A3 = 50-75% en A4 = >75%

B1 = 2-6% en B2 = 6-15%

C = <2%

In de kolom "Bronvermelding" zijn de terreinbeherende organisaties en andere instanties en bronnen vermeld, waaraan de oppervlaktecijfers en aantallen zijn ontleend, met vermelding van de jaren waarin deze zijn verzameld of gepubliceerd.

- Het gebied is één van de belangrijkste gebieden voor het volgende habitattype:

<b>H4030 – Droge heiden</b>			
<b>Landelijke oppervlakte ca. 15.000 ha</b>			
<b>N2k-nr</b>	<b>Natura 2000-gebied</b>	<b>Relatieve bijdrage</b>	<b>Bronvermelding</b>
<b>057</b>	Veluwe	A2 (30-50%)	Provincie Gelderland 2007
<b>042</b>	Sallandse Heuvelrug	B2 (6-15%)	BIP Sallandse Heuvelrug 2003
<b>030</b>	Dwingelderveld	B1 (2-6%)	Provincie Drenthe 2009
<b>136</b>	Leenderbos, Grootte Heide & De Plateaux	B1 (2-6%)	Staatsbosbeheer 2009
<b>137</b>	Strabrechtse Heide & Beuven	B1 (2-6%)	Staatsbosbeheer 2009
<b>155</b>	Brunssummerheide	C (R, <2%) <sup>a</sup>	Natuurmonumenten 1998

- (a) De letter "R" in deze kolom geeft aan dat het gebied is geselecteerd om voldoende regionale spreiding te verkrijgen binnen het landelijke verspreidingsgebied van het habitattype.

Voor de aanmelding van Habitatrictlijngebieden (2003) zijn voor het habitattype droge heiden (H4030) vijf gebieden geselecteerd: Brunssummerheide (155), Sallandse Heuvelrug (042), Veluwe (057), Vecht- en Beneden-Reggegebied (039)<sup>20</sup> en Meinweg (149).

Op grond van de huidige kennis levert de Veluwe, met ruim 5.000 ha, veruit de grootste bijdrage voor dit habitattype in ons land. Dit gebied wordt, in kwantitatieve zin, gevolgd door de Sallandse Heuvelrug met bijna 1.000 ha van het habitattype. Daarnaast leveren Dwingelderveld (030), Leenderbos, Grootte Heide & De Plateaux (136) en Strabrechtse Heide & Beuven (137), gelet op de oppervlakte, de grootste relatieve bijdrage per gebied. Met het oog op het belang van voldoende geografische spreiding kan hieraan nog één gebied worden toegevoegd: Brunssummerheide. Dit gebied herbergt een kleine oppervlakte van bijzondere kwaliteit in het heuvelland van Zuid-Limburg.

- Het gebied is één van de belangrijkste gebieden voor de volgende habitaatsoort:

<b>H1096 – Beekprik</b>			
<b>Landelijke populatie ca. 140 kilometerhokken</b>			
<b>N2k-nr</b>	<b>Natura 2000-gebied</b>	<b>Relatieve bijdrage</b>	<b>Bronvermelding</b>
<b>057</b>	Veluwe	B2 (6-15%)	RAVON 2010
<b>136</b>	Leenderbos, Grootte Heide & De Plateaux	B2 (6-15%)	RAVON 2010
<b>157</b>	Geuldal	B1 (2-6%)	RAVON 2010
<b>045</b>	Springendal & Dal van de Mosbeek	B1 (2-6%)	RAVON 2010
<b>149</b>	Meinweg	B1 (2-6%)	RAVON 2010

Ten tijde van de aanmelding van Habitatrictlijngebieden (2003) zijn voor deze soort vijf gebieden (paaigebieden) geselecteerd: Meinweg (149), Leenderbos, Grootte Heide & De Plateaux (136)<sup>21</sup>, Geuldal

<sup>20</sup> Destijds bekend als Vecht en Beneden-Regge.

<sup>21</sup> Destijds bekend als Grootte Heide – De Plateaux.

(157), Springendal & Dal van de Mosbeek (045) en de Veluwe (057). Met de huidige kennis betreffen deze vijf gebieden nog steeds de belangrijkste paaigebieden van Nederland.

#### B.4 Toewijzing instandhoudingsdoelstellingen (hoofdstuk 5)

Voor zover de hier vermelde gebiedsdoelen en relatieve bijdragen betrekking hebben op de Natura 2000-gebieden die buiten dit aanwijzingsbesluit vallen en waarvan de definitieve besluiten op het moment van vaststelling van het onderhavige besluit nog niet zijn vastgesteld, moeten deze worden beschouwd als "indicatieve" opgaven en kunnen ze nog aan verandering onderhevig zijn.

In dit onderdeel wordt voor iedere Natura 2000-waarde waarvoor het onderhavige gebied is aangewezen, inzichtelijk gemaakt hoe de landelijke doelstelling<sup>22</sup> is uitgewerkt in de Natura 2000-gebieden. De landelijke doelstellingen vormen een kader voor de formulering van instandhoudingsdoelstellingen op gebiedsniveau. De gebiedsdoelen bij elkaar "opgeteld", eventueel tezamen met een opgave buiten het Natura 2000-netwerk, hebben als som het landelijke doel. Onder iedere tabel wordt de landelijke staat van instandhouding van de betreffende Natura 2000-waarde vermeld. Indien de landelijke doelstelling van de betreffende waarde afwijkt van wat kan worden verwacht uit de landelijke staat van instandhouding, is dit hier gemotiveerd. Gebiedsdoelstellingen die afwijken van de landelijke doelstelling, worden ook zoveel mogelijk gemotiveerd. In gevallen waarin motivering ontbreekt, is aanpassing nog in overweging (met name naar aanleiding van zienswijzen) in het kader van het besluit voor het betreffende gebied. Doelstellingen die volgens de tabellen zijn aangepast ten opzichte van het ontwerpbesluit (zie kolom "Besluit") staan eveneens onder de betreffende tabellen gemotiveerd. De instandhoudingsdoelstellingen van Natura 2000-waarden die zijn toegevoegd ten opzichte van het ontwerpbesluit, zijn in principe op behoud gesteld, omdat de landelijke doelstelling al haalbaar werd geacht zonder deze toevoegingen. De instandhoudingsdoelstellingen die om deze reden op behoud zijn gesteld en daarmee afwijken van de landelijke doelstelling voor de betreffende Natura 2000-waarde, zijn in de tabellen gemarkeerd met een x. Regels in cursief betreffen complementaire doelen. Deze zijn in de tabellen opgenomen omdat ze nog in de vigerende besluiten staan vermeld. Deze doelen zullen niet langer in aanwijzingsbesluiten worden opgenomen (zie bijlage C, paragraaf 4.1). Bij broedvogels wordt in de kolom "Populatie" tevens aangegeven of er sprake is van herstel dan wel uitbreiding (↑). In een aparte kolom is van elk gebied de relatieve bijdrage vermeld. Voor een nadere toelichting en de klasse-indeling wordt verwezen naar de inleiding van onderdeel 3 van deze bijlage.

##### B.4.1 Habitatrichtlijn: habitattypen

H3160 – Zure vennen					
Landelijke doelstelling: behoud oppervlakte en verbetering kwaliteit					
N2k-nr	Natura 2000-gebied	Doel oppervlakte	Doel kwaliteit	Relatieve bijdrage	Besluit
023	Fochteloërveen	behoud	verbetering	C	ontwerpbesluit
025	Drentsche Aa-gebied	behoud	verbetering	C	ontwerpbesluit
027	Drents-Friese Wold & Leggelderveld	behoud	verbetering	B1	aanwijzingsbesluit
029	Holtigerveld	behoud	verbetering	B1	aanwijzingsbesluit
030	Dwingelderveld	uitbreiding	verbetering	B2	ontwerpbesluit
032	Mantingerzand	behoud	verbetering	C	aanwijzingsbesluit
039	Vecht- en Beneden-Reggegebied	behoud	verbetering	C	ontwerpbesluit
042	Sallandse Heuvelrug	behoud	behoud	C	aanwijzingsbesluit
044	Borkeld	behoud	verbetering	C	aanwijzingsbesluit
051	Lonnekermeer	behoud	behoud	C	ontwerpbesluit
054	Witte Veen	behoud	behoud	C	ontwerpbesluit

<sup>22</sup> De landelijke doelomschrijving in deze paragraaf beperkt zich in principe tot behoud/uitbreiding oppervlakte (of omvang leefgebied) en behoud/verbetering kwaliteit (leefgebied), in geval van soorten en vogels aangevuld met het doel voor behoud/uitbreiding populatie. Voor de volledige formulering van de landelijke doelen inclusief toelichting wordt verwezen naar het Natura 2000 doelendocument (2006).



<b>057</b>	Veluwe	behoud	verbetering	B1	ontwerpbesluit
<b>128</b>	Brabantse Wal	behoud	verbetering	C	aanwijzingsbesluit
<b>133</b>	Kampina & Oisterwijkse Vennen	behoud <sup>a</sup>	verbetering	B2	aanwijzingsbesluit
<b>134</b>	Regte Heide & Riels Laag	behoud	verbetering	C	aanwijzingsbesluit
<b>135</b>	Kempenland-West	behoud	behoud	C	aanwijzingsbesluit <sup>x</sup>
<b>136</b>	Leenderbos, Grootte Heide & De Plateaux	uitbreiding	verbetering	B1	ontwerpbesluit
<b>137</b>	Strabrechtse Heide & Beuven	behoud	behoud	B1	aanwijzingsbesluit
<b>145</b>	Maasduinen	uitbreiding	verbetering	B1	ontwerpbesluit
<b>149</b>	Meinweg	behoud	verbetering	C	conform ontwerp
<b>155</b>	Brunssummerheide	behoud	behoud	C	ontwerpbesluit

(a) Enige achteruitgang in oppervlakte ten gunste van habitattypen zwakgebufferde vennen (H3130) of actieve hoogvenen, heideveentjes (H7110B) is toegestaan<sup>23</sup>.

Ruim de helft van het Nederlandse voorkomen van het habitatype zure vennen bevindt zich binnen het Natura 2000-netwerk. De landelijke staat van instandhouding van dit habitatype is op de aspecten oppervlakte en kwaliteit beoordeeld als respectievelijk "gunstig" en "matig ongunstig". De landelijke doelstelling sluit hierop aan. Voor enkele gebieden, zoals Dwingelderveld (030) en Leenderbos, Grootte Heide & De Plateaux (136), is een uitbreidingsdoelstelling geformuleerd, omdat het huidige beheer reeds gericht is op het ontwikkelen van zure vennen. In het bijzonder wordt uitbreiding van de oppervlakte van vormen met drijvende egelskop en veenbloembies nagestreefd (onder meer Dwingelderveld). Een deel van de zure vennen kan zich door verlanding ontwikkelen naar het habitatype actieve hoogvenen, *heideveentjes* (H7110B). In een aantal gebieden wordt behoud van de kwaliteit nagestreefd in tegenstelling tot de landelijke doelstelling. In de gebieden Sallandse Heuvelrug (042), Witte Veen (054), Strabrechtse Heide & Beuven (137) en Brunssummerheide (155) zijn de vennen reeds goed ontwikkeld. Behoud is derhalve voldoende. In het gebied Lonnekermeer (051) wordt behoud van de kwaliteit beoogd, omdat het slechts een zeer kleine oppervlakte betreft en er geen potentie is om de kwaliteit ervan te verbeteren.

<b>H4010A – Vochtige heiden, hogere zandgronden</b>					
<b>Landelijke doelstelling: uitbreiding oppervlakte en verbetering kwaliteit</b>					
<b>N2k-nr</b>	<b>Natura 2000-gebied</b>	<b>Doel oppervlakte</b>	<b>Doel kwaliteit</b>	<b>Relatieve bijdrage</b>	<b>Besluit</b>
<b>015</b>	Van Oordt's Mersken	behoud	verbetering	C	ontwerpbesluit
<b>016</b>	Wijnjeterper Schar	behoud	verbetering	C	aanwijzingsbesluit
<b>023</b>	Fochteloërveen	uitbreiding	behoud	C	ontwerpbesluit
<b>024</b>	Witterveld	behoud	behoud	C	aanwijzingsbesluit
<b>025</b>	Drentsche Aa-gebied	uitbreiding	verbetering	B1	ontwerpbesluit
<b>027</b>	Drents-Friese Wold & Leggelderveld	uitbreiding	verbetering	B2	aanwijzingsbesluit
<b>028</b>	Elperstroomgebied	uitbreiding	behoud	C	aanwijzingsbesluit
<b>029</b>	Holtigerveld	uitbreiding	verbetering	B2	aanwijzingsbesluit
<b>030</b>	Dwingelderveld	uitbreiding	verbetering	B2	ontwerpbesluit
<b>032</b>	Mantingerzand	uitbreiding	verbetering	C	aanwijzingsbesluit
<b>039</b>	Vecht- en Beneden-Reggegebied	behoud	verbetering	B1	ontwerpbesluit
<b>041</b>	Boetelerveld	uitbreiding	verbetering	B1	aanwijzingsbesluit
<b>042</b>	Sallandse Heuvelrug	uitbreiding	verbetering	C	aanwijzingsbesluit
<b>043</b>	Wierdense Veld	behoud	verbetering	C	ontwerpbesluit
<b>044</b>	Borkeld	uitbreiding	verbetering	C	aanwijzingsbesluit
<b>045</b>	Springendal & Dal van de Mosbeek	behoud	verbetering	C	ontwerpbesluit
<b>046</b>	Bergvennen & Brecklenkampse Veld	behoud	behoud	C	ontwerpbesluit

<sup>23</sup> Nadere toelichting over de "ten gunste formulering" wordt gegeven in het Natura 2000 doelendocument (2006), p. 35/37.

048	Lemselermaten	uitbreiding	verbetering	C	ontwerpbesluit
049	Dinkelland	behoud	verbetering	C	ontwerpbesluit
051	Lonnekermeer	behoud	behoud	C	ontwerpbesluit
053	Buurserzand & Haaksbergerveen	uitbreiding	behoud	B2	ontwerpbesluit
054	Witte Veen	behoud	verbetering	C	ontwerpbesluit
055	Aamsveen	behoud	behoud	C	ontwerpbesluit
057	Veluwe	uitbreiding	verbetering	B2	ontwerpbesluit
058	Landgoederen Brummen	uitbreiding	verbetering	C	ontwerpbesluit
060	Stelkampsveld	uitbreiding	verbetering	C	aanwijzingsbesluit
061	Korenburgerveen	behoud	behoud	C	aanwijzingsbesluit
128	Brabantse Wal	uitbreiding	verbetering	C	aanwijzingsbesluit
133	Kampina & Oisterwijkse Vennen	uitbreiding	verbetering	B1	aanwijzingsbesluit
134	Regte Heide & Riels Laag	behoud	verbetering	C	aanwijzingsbesluit
135	Kempensland-West	behoud	verbetering	B1	aanwijzingsbesluit
136	Leenderbos, Groote Heide & De Plateaux	uitbreiding	verbetering	B1	ontwerpbesluit
137	Strabrechtse Heide & Beuven	behoud	verbetering	B2	aanwijzingsbesluit
145	Maasduinen	uitbreiding	behoud	C	ontwerpbesluit
149	Meinweg	behoud	verbetering	C	conform ontwerp
155	Brunssummerheide	uitbreiding	behoud	C	ontwerpbesluit

Het habitatype vochtige heiden, *hogere zandgronden* (subtype A) komt wijdverspreid voor in Nederland. Meer dan twee derde van de landelijke oppervlakte van dit subtype is opgenomen binnen het Natura 2000-netwerk. De landelijke staat van instandhouding van het habitatype is op de aspecten oppervlakte en kwaliteit beoordeeld als "matig ongunstig". De landelijke doelstelling sluit hierop aan<sup>24</sup>. Mogelijkheden voor uitbreiding van de oppervlakte liggen onder andere op de Veluwe (057) en in de gebieden op het Drents plateau, waar dit subtype over grote oppervlakten voorkomt. Verder is de uitbreidingsopgave neergelegd in de gebieden waar de beste potenties zijn: waar voldoende ruimte en mogelijkheden zijn voor uitbreiding. Ook de landelijke doelstelling ter verbetering van de kwaliteit wordt nagestreefd in de gebieden waar de potentie het hoogst is: bijvoorbeeld waar herstel van sterk vergraste vormen van dit subtype mogelijk is. Een speciale herstelopgave voor de kwaliteit van dit subtype ligt in de beekdalen waar het habitatype onderdeel uitmaakt van de gradiënt van hogere zandgronden naar de beek (bijvoorbeeld Wijnjeterper Schar (016), Stelkampsveld (060) en Meinweg (149)). In de meeste gebieden waar, in tegenstelling tot deze landelijke doelstelling, behoud van de kwaliteit wordt nagestreefd komt het subtype slechts in beperkte mate voor. De potenties ter verbetering van de kwaliteit zijn in deze gebieden veelal gering.

H4030 – Droge heiden					
Landelijke doelstelling: uitbreiding oppervlakte en verbetering kwaliteit					
N2k-nr	Natura 2000-gebied	Doel oppervlakte	Doel kwaliteit	Relatieve bijdrage	Besluit
016	Wijnjeterper Schar	behoud	behoud	C	aanwijzingsbesluit
023	Fochteloërveen	behoud	behoud	C	ontwerpbesluit
024	Witterveld	behoud	behoud	C	aanwijzingsbesluit
025	Drentsche Aa-gebied	behoud	behoud	C	ontwerpbesluit
027	Drents-Friese Wold & Leggelderveld	behoud	behoud	C	aanwijzingsbesluit <sup>x</sup>
029	Holtigerveld	behoud	verbetering	C	aanwijzingsbesluit
030	Dwingelderveld	behoud	verbetering	B1	ontwerpbesluit
032	Mantingerzand	uitbreiding	verbetering	C	aanwijzingsbesluit
039	Vecht- en Beneden-Reggegebied	uitbreiding	verbetering	C	ontwerpbesluit

<sup>24</sup> Landelijk doel gewijzigd: Aanwijzingsbesluiten Natura 2000-gebieden Wijnjeterper Schar en Elperstroomgebied (Strct. 2010, 2212).

<b>040</b>	Engbertsdijksvenen	behoud	behoud	C	aanwijzingsbesluit <sup>x</sup>
<b>042</b>	Sallandse Heuvelrug	uitbreiding	verbetering	B2	aanwijzingsbesluit
<b>043</b>	Wierdense Veld	behoud	verbetering	C	ontwerpbesluit
<b>044</b>	Borkeld	behoud	verbetering	C	aanwijzingsbesluit
<b>045</b>	Springendal & Dal van de Mosbeek	uitbreiding	verbetering	C	ontwerpbesluit
<b>046</b>	Bergvennen & Brecklenkampse Veld	uitbreiding	behoud	C	ontwerpbesluit
<b>048</b>	Lemselermaten	uitbreiding	verbetering	C	ontwerpbesluit
<b>049</b>	Dinkelland	uitbreiding	behoud	C	ontwerpbesluit
<b>051</b>	Lonnekermeer	uitbreiding	verbetering	C	ontwerpbesluit
<b>054</b>	Witte Veen	behoud	behoud	C	ontwerpbesluit
<b>055</b>	Aamsveen	behoud	behoud	C	ontwerpbesluit
<b>057</b>	Veluwe	uitbreiding	verbetering	A2	ontwerpbesluit
<b>060</b>	Stelkampsveld	behoud	behoud	C	aanwijzingsbesluit
<b>128</b>	Brabantse Wal	uitbreiding	verbetering	C	aanwijzingsbesluit
<b>133</b>	Kampina & Oisterwijkse Vennen	uitbreiding	verbetering	C	aanwijzingsbesluit
<b>134</b>	Regte Heide & Riels Laag	behoud	verbetering	C	aanwijzingsbesluit
<b>135</b>	Kempenland-West	behoud	verbetering	C	aanwijzingsbesluit
<b>136</b>	Leenderbos, Grote Heide & De Plateaux	uitbreiding	verbetering	B1	ontwerpbesluit
<b>137</b>	Strabrechtse Heide & Beuven	behoud	behoud	C	aanwijzingsbesluit <sup>x</sup>
<b>139</b>	Deurnsche Peel & Mariapeel	behoud	behoud	C	aanwijzingsbesluit <sup>x</sup>
<b>140</b>	Groote Peel	behoud	behoud	C	aanwijzingsbesluit <sup>x</sup>
<b>149</b>	Meinweg	behoud	verbetering	B1	conform ontwerp
<b>155</b>	Brunsummerheide	uitbreiding	verbetering	C	ontwerpbesluit

Meer dan de helft van de landelijke oppervlakte van het habitatype droge heiden is opgenomen binnen het Natura 2000-netwerk. De landelijke staat van instandhouding van dit habitatype is op de aspecten oppervlakte en kwaliteit beoordeeld als respectievelijk "matig ongunstig" en "zeer ongunstig". De landelijke doelstelling sluit hierop aan. Niet in alle gebieden kan de landelijke doelstelling worden nagestreefd. In een aantal gebieden wijkt de doelstelling voor het aspect oppervlakte af van de landelijke doelstelling omdat bijvoorbeeld de oppervlakten waar het habitatype droge heiden voor kan komen al volledig benut zijn (Havelte-Oost (029), Wierdense Veld (043) en Borkeld (044)). De doelstelling voor het aspect kwaliteit wijkt af van de landelijke doelstelling in de gebieden Bergvennen & Brecklenkampse Veld (046) en Dinkelland (049), omdat het habitatype in deze gebieden reeds in goed ontwikkelde vorm aanwezig is. In enkele gebieden wordt zowel behoud van de oppervlakte als behoud van de kwaliteit beoogd. In het gebied Stelkampsveld (060) ligt de focus op andere habitatypen en komen droge heiden slechts over kleine oppervlakten voor. De gebieden Fochteloërveen (023), Witterveld (024), Witte Veen (054) en Aamsveen (055) zijn hoogveengebieden. In deze gebieden wijken de doelstellingen af van de landelijke doelstelling omdat het habitatype droge heiden voorkomt op de zandruggen van de gebieden en hierdoor de mogelijkheden in het hoogveenlandschap volledig zijn benut. Ook in het, overwegend natte, Drentsche Aa-gebied (025) zijn de mogelijkheden voor droge heiden volledig benut. De doelstellingen voor het gebied Wijnjeterper Schar (016) wijken af van de landelijke doelstelling omdat het gebied reeds een goed voorbeeld is betreffende dit habitatype en behoud van de kwaliteit en oppervlakte derhalve voldoende is.

<b>H7110B – *Actieve hoogvenen, heideveentjes</b>					
<b>Landelijke doelstelling: uitbreiding oppervlakte en verbetering kwaliteit</b>					
<b>N2k-nr</b>	<b>Natura 2000-gebied</b>	<b>Doel oppervlakte</b>	<b>Doel kwaliteit</b>	<b>Relatieve bijdrage</b>	<b>Besluit</b>
024	Witterveld	behoud	behoud	C	aanwijzingsbesluit
025	Drentsche Aa-gebied	behoud	verbetering	C	ontwerpbesluit
027	Drents-Friese Wold & Leggelderveld	uitbreiding	verbetering	B2	aanwijzingsbesluit
029	Holtingerveld	behoud	verbetering	B2	aanwijzingsbesluit
030	Dwingelderveld	uitbreiding	verbetering	A1	ontwerpbesluit
042	Sallandse Heuvelrug	behoud	verbetering	C	aanwijzingsbesluit
057	Veluwe	uitbreiding	verbetering	B2	ontwerpbesluit
133	Kampina & Oisterwijkse Vennen	uitbreiding	verbetering	C	aanwijzingsbesluit
136	Leenderbos, Grootte Heide & De Plateaux	behoud	behoud	C	ontwerpbesluit
145	Maasduinen	ontwikkeling			ontwerpbesluit
149	Meinweg	uitbreiding	verbetering	C	conform ontwerp
155	Brunssummerheide	uitbreiding	behoud	B2	ontwerpbesluit

Het habitatype actieve hoogvenen, *heideveentjes* (subtype B) komt sterk verspreid over doorgaans kleine oppervlakten voor. Vanwege het ontbreken van complete gegevens over het voorkomen van dit subtype is voor de berekening van de relatieve bijdragen uitgegaan van een geschatte landelijke oppervlakte van 150 ha. Daarvan uitgaande zou ongeveer twee derde van de landelijke oppervlakte zijn opgenomen in het Natura 2000-netwerk. De landelijke staat van instandhouding van dit subtype is op de aspecten oppervlakte en kwaliteit beoordeeld als respectievelijk "matig ongunstig" en "zeer ongunstig". De landelijke doelstelling sluit hierop aan. In afwijking van de landelijke uitbreidingsdoelstelling voor oppervlakte is in enkele gebieden gekozen voor een behoudsdoelstelling. In deze gebieden gaat het in de meeste gevallen om slechts één of enkele vennen en is er geen ruimte voor uitbreiding van de oppervlakte. In het gebied Witterveld (024) geldt een behoudopgave voor de kwaliteit van dit subtype. De reden hiervoor is dat de heideveentjes in dit gebied reeds van matige tot goede kwaliteit zijn en geen uitbreidingsmogelijkheden zijn middels herstel van voormalige heideveentjes.

<b>H7150 – Pioniervegetaties met snavelbiezen</b>					
<b>Landelijke doelstelling: uitbreiding oppervlakte en verbetering kwaliteit</b>					
<b>N2k-nr</b>	<b>Natura 2000-gebied</b>	<b>Doel oppervlakte</b>	<b>Doel kwaliteit</b>	<b>Relatieve bijdrage</b>	<b>Besluit</b>
016	Wijnjeterper Schar	behoud	behoud	C	aanwijzingsbesluit
025	Drentsche Aa-gebied	behoud	behoud	C	ontwerpbesluit
027	Drents-Friese Wold & Leggelderveld	uitbreiding	verbetering	C	aanwijzingsbesluit
029	Holtingerveld	behoud	behoud	C	aanwijzingsbesluit
030	Dwingelderveld	uitbreiding	verbetering	B2	ontwerpbesluit
032	Mantingerzand	uitbreiding	verbetering	C	aanwijzingsbesluit
039	Vecht- en Beneden-Reggegebied	behoud	behoud	C	ontwerpbesluit
041	Boetelerveld	behoud	behoud	B1	aanwijzingsbesluit
044	Borkeld	behoud	behoud	C	aanwijzingsbesluit <sup>x</sup>
049	Dinkelland	behoud	behoud	C	ontwerpbesluit
057	Veluwe	uitbreiding	verbetering	A1	ontwerpbesluit
058	Landgoederen Brummen	behoud	behoud	C	ontwerpbesluit
060	Stelkampsveld	uitbreiding	verbetering	C	aanwijzingsbesluit
133	Kampina & Oisterwijkse Vennen	uitbreiding	behoud	B1	aanwijzingsbesluit
134	Regte Heide & Riels Laag	behoud	behoud	C	aanwijzingsbesluit
135	Kempensland-West	behoud	behoud	B1	aanwijzingsbesluit

<b>136</b>	Leenderbos, Grote Heide & De Plateaux	behoud	behoud	B1	ontwerpbesluit
<b>145</b>	Maasduinen	behoud	behoud	C	ontwerpbesluit
<b>149</b>	Meinweg	behoud	behoud	C	conform ontwerp
<b>155</b>	Brunssummerheide	uitbreiding	verbetering	C	ontwerpbesluit

Ongeveer de helft van de landelijke oppervlakte van het habitatype pioniervegetaties met snavelbiezen is opgenomen binnen het Natura 2000-netwerk. De landelijke staat van instandhouding van het habitatype is op de aspecten oppervlakte en kwaliteit beoordeeld als respectievelijk "gunstig" en "matig ongunstig". Landelijk wordt zowel uitbreiding van de oppervlakte als verbetering van de kwaliteit nagestreefd. Uitbreiding van de oppervlakte is als landelijk doel gesteld omdat de gunstige staat van instandhouding slechts een tijdelijke situatie betreft<sup>25</sup>. Deze situatie is te danken aan recent op vele plekken uitgevoerde plagwerkzaamheden ten behoeve van herstel van het habitatype vochtige heiden, *hogere zandgronden* (H4010A) waarvoor Nederland een grote verantwoordelijkheid heeft. De oppervlakte van pioniervegetaties met snavelbiezen heeft zich plaatselijk kunnen uitbreiden door plagwerkzaamheden. Dit heeft de achteruitgang op de plaatsen waar het habitatype van nature voorkomt gemaskeerd. Uitbreiding van de oppervlakte is gericht op herstel van natuurlijke pioniervegetaties met snavelbiezen als duurzaam onderdeel van het (natte) heidelandschap. Deze herstelopgave geldt alleen voor gebieden waar het type van nature aanwezig is en waar goede mogelijkheden voor herstel aanwezig zijn, onder andere de gebieden Drents-Friese Wold & Leggelderveld (027) en Dwingelderveld (030). In de overige gebieden, waar het habitatype voorkomt op plagplekken in vochtige heiden (H4010), wordt volstaan met behoud.

<b>H9120 – Beuken-eikenbossen met hulst</b>					
<b>Landelijke doelstelling: behoud oppervlakte en verbetering kwaliteit</b>					
<b>N2k-nr</b>	<b>Natura 2000-gebied</b>	<b>Doel oppervlakte</b>	<b>Doel kwaliteit</b>	<b>Relatieve bijdrage</b>	<b>Besluit</b>
<b>021</b>	Lieftingsbroek	behoud	behoud	C	ontwerpbesluit
<b>022</b>	Norgerholt	behoud	verbetering	C	aanwijzingsbesluit
<b>030</b>	Dwingelderveld	behoud	verbetering	C	ontwerpbesluit
<b>031</b>	Mantingerbos	behoud	behoud	C	aanwijzingsbesluit
<b>045</b>	Springendal & Dal van de Mosbeek	behoud	verbetering	C	ontwerpbesluit
<b>057</b>	Veluwe	uitbreiding	behoud	A3	ontwerpbesluit
<b>062</b>	Willinks Weust	behoud	behoud	C	aanwijzingsbesluit <sup>x</sup>
<b>063</b>	Bekendelle	behoud	verbetering	C	aanwijzingsbesluit
<b>129</b>	Ulvenhoutse Bos	behoud	behoud	C	aanwijzingsbesluit
<b>142</b>	Sint Jansberg	behoud	verbetering	C	ontwerpbesluit
<b>143</b>	Zeldersche Driessen	behoud	behoud	C	aanwijzingsbesluit <sup>x</sup>
<b>149</b>	Meinweg	behoud	verbetering	C	doel toegevoegd
<b>154</b>	Geleenbeekdal	uitbreiding	behoud	C	ontwerpbesluit
<b>157</b>	Geuldal	behoud	verbetering	C	ontwerpbesluit
<b>160</b>	Savelsbos	behoud	verbetering	C	aanwijzingsbesluit

Ruim de helft van de landelijke oppervlakte van het habitatype beuken-eikenbossen met hulst is opgenomen binnen het Natura 2000-netwerk. De staat van instandhouding van het habitatype is op de aspecten oppervlakte en kwaliteit beoordeeld als respectievelijk "gunstig" en "matig ongunstig". De landelijke doelstelling sluit hierop aan<sup>26</sup>. In enkele gebieden wordt in tegenstelling tot de landelijke opgave behoud van de kwaliteit beoogd: Lieftingsbroek (021), Mantingerbos (031), Ulvenhoutse Bos (129) en Geleenbeekdal (154). In deze gebieden is de kwaliteit van het habitatype reeds goed.

<sup>25</sup> Dit is voor dit habitatype ook de reden dat de staat van instandhouding wat betreft het aspect toekomstperspectief als "matig ongunstig" is beoordeeld (zie ook Natura 2000 profielendocument (2008)).

<sup>26</sup> Landelijk doel gewijzigd: Aanwijzingsbesluit Natura 2000-gebied Ulvenhoutse Bos (Stcrt. 2010, 2212).

<b>H91D0 – *Hoogveenbossen</b>					
<b>Landelijke doelstelling: uitbreiding oppervlakte en verbetering kwaliteit</b>					
<b>N2k-nr</b>	<b>Natura 2000-gebied</b>	<b>Doel oppervlakte</b>	<b>Doel kwaliteit</b>	<b>Relatieve bijdrage</b>	<b>Besluit</b>
013	Alde Feanen	uitbreiding	verbetering	B1	ontwerpbesluit
018	Rottige Meenthe & Brandemeer	behoud	behoud	B1	aanwijzingsbesluit
024	Witterveld	behoud	behoud	C	aanwijzingsbesluit
025	Drentsche Aa-gebied	uitbreiding	verbetering	C	ontwerpbesluit
029	Holtingerveld	behoud	behoud	C	aanwijzingsbesluit <sup>x</sup>
034	Weerribben	behoud	verbetering	B2	ontwerpbesluit
035	De Wieden	behoud	verbetering	B2	ontwerpbesluit
053	Buurserzand & Haaksbergerveen	uitbreiding	behoud	B1	ontwerpbesluit
054	Witte Veen	behoud	behoud	C	ontwerpbesluit
055	Aamsveen	uitbreiding	behoud	C	ontwerpbesluit
061	Korenburgerveen	behoud	verbetering	B1	aanwijzingsbesluit
064	Wooldse Veen	behoud	behoud	C	aanwijzingsbesluit
092	Ilperveld, Varkensland, Oostzanerveld & Twiske	behoud	behoud	C	ontwerpbesluit
094	Naardermeer	uitbreiding	behoud	A1	ontwerpbesluit
095	Oostelijke Vechtplassen	behoud	behoud	C	ontwerpbesluit
103	Nieuwkoopse Plassen & De Haeck	behoud	behoud	C	ontwerpbesluit
136	Leenderbos, Grootte Heide & De Plateaux	behoud	verbetering	C	ontwerpbesluit
138	Weerter- en Budelerbergen & Ringselven	uitbreiding	verbetering	B1	ontwerpbesluit
145	Maasduinen	behoud	verbetering	B1	ontwerpbesluit
149	Meinweg	behoud	verbetering	C	conform ontwerp
150	Roerdal	behoud	verbetering	C	ontwerpbesluit
155	Brunsummerheide	behoud	verbetering	C	ontwerpbesluit

Ongeveer twee derde van de landelijke oppervlakte van het habitatype hoogveenbossen bevindt zich binnen het Natura 2000-netwerk. De landelijke staat van instandhouding van het habitatype is op de aspecten oppervlakte en kwaliteit beoordeeld als "matig ongunstig". De landelijke doelstelling sluit hierop aan. In de gebieden met de grootste ecologische potentie voor herstel van het habitatype en/of waar de grootste bijdrage aan de landelijke doelstelling gerealiseerd kan worden, wordt uitbreiding van de oppervlakte en/of verbetering van de kwaliteit van het habitatype nagestreefd. In de overige gebieden wordt volstaan met behoud van het habitatype. Bijvoorbeeld in het gebied Maasduinen (145) is het areaal waar het habitatype hoogveenbossen voor kan komen al volledig benut, waardoor er geen mogelijkheden voor uitbreiding zijn. Ook in het gebied Rottige Meenthe & Brandemeer (018) wordt behoud van het habitatype beoogd. Hier is, gezien de hydrologie, geringe potentie voor het habitatype. In de laagveengebieden Ilperveld, Varkensland, Oostzanerveld & Twiske (092) en Oostelijke Vechtplassen (095) zijn kleine oppervlakten hoogveenbossen aanwezig, evenals in de Limburgse gebieden Meinweg (149) en Roerdal (150). Er is weinig potentie voor ontwikkeling van het habitatype in deze gebieden. In enkele van deze gebieden is echter wel potentie voor kwaliteitsverbetering. In de gebieden met hoogveenkernen komen hoogveenbossen voor rondom de hoogveenkern op de zandbodem (onder andere in de gebieden Witterveld (024), Witte Veen (054), Wooldse Veen (064)). Aangezien de prioriteit in deze gebieden bij de ontwikkeling van hoogveen ligt en de potenties ter verbetering van de kwaliteit en/of uitbreiding van de oppervlakte beperkt zijn, wordt hier slechts in beperkte mate gestreefd naar uitbreiding en/of kwaliteitsverbetering.

<b>H91E0C – *Vochtige alluviale bossen, beekbegeleidende bossen</b>					
<b>Landelijke doelstelling: uitbreiding oppervlakte en verbetering kwaliteit</b>					
<b>N2k-nr</b>	<b>Natura 2000-gebied</b>	<b>Doel oppervlakte</b>	<b>Doel kwaliteit</b>	<b>Relatieve bijdrage</b>	<b>Besluit</b>
021	Lieftingsbroek	behoud	verbetering	C	ontwerpbesluit
025	Drentsche Aa-gebied	uitbreiding	verbetering	B1	ontwerpbesluit
039	Vecht- en Beneden-Reggegebied	uitbreiding	verbetering	B1	ontwerpbesluit
045	Springendal & Dal van de Mosbeek	uitbreiding	verbetering	B1	ontwerpbesluit
047	Achter de Voort, Agelerbroek & Voltherbroek	uitbreiding	verbetering	B1	aanwijzingsbesluit
048	Lemselermaten	behoud <sup>a</sup>	verbetering	B1	ontwerpbesluit
049	Dinkelland	behoud	verbetering	C	ontwerpbesluit
050	Landgoederen Oldenzaal	behoud	behoud	C	ontwerpbesluit
055	Aamsveen	uitbreiding	verbetering	C	ontwerpbesluit
057	Veluwe	uitbreiding	verbetering	B1	ontwerpbesluit
058	Landgoederen Brummen	behoud	verbetering	B1	ontwerpbesluit
060	Stelkampsveld	uitbreiding	verbetering	C	aanwijzingsbesluit
061	Korenburgerveen	behoud	verbetering	B1	aanwijzingsbesluit
063	Bekendelle	behoud	verbetering	C	aanwijzingsbesluit
070	Lingegebied & Diefdijk-Zuid	behoud <sup>b</sup>	behoud	C	ontwerpbesluit
129	Ulvenhoutse Bos	uitbreiding	verbetering	C	aanwijzingsbesluit
131	Loonse en Drunense Duinen & Leemkuilen	uitbreiding	verbetering	C	aanwijzingsbesluit
133	Kampina & Oisterwijkse Vennen	behoud	verbetering	C	aanwijzingsbesluit
134	Regte Heide & Riels Laag	behoud	behoud	C	aanwijzingsbesluit <sup>x</sup>
135	Kempenland-West	behoud	verbetering	B1	aanwijzingsbesluit
136	Leenderbos, Grootte Heide & De Plateaux	uitbreiding	verbetering	B1	ontwerpbesluit
137	Strabrechtse Heide & Beuven	behoud	verbetering	C	aanwijzingsbesluit
142	Sint Jansberg	behoud	verbetering	C	ontwerpbesluit
145	Maasduinen	behoud	behoud	C	ontwerpbesluit
147	Leudal	uitbreiding	verbetering	B1	aanwijzingsbesluit
148	Swalmdal	behoud	verbetering	C	ontwerpbesluit
149	Meinweg	behoud	verbetering	B1	conform ontwerp
150	Roerdal	behoud	behoud	C	ontwerpbesluit
153	Bunder- en Elsloërbos	behoud	verbetering	B1	ontwerpbesluit
154	Geleenbeekdal	uitbreiding	verbetering	B1	ontwerpbesluit
157	Geuldal	uitbreiding	verbetering	B1	ontwerpbesluit
161	Noorbeemden & Hoogbos	behoud	verbetering	C	ontwerpbesluit

(a) Enige achteruitgang in oppervlakte ten gunste van habitattypen kalkmoerassen (H7230) of overgangs- en trilvenen (H7140) is toegestaan<sup>23</sup>.

(b) Enige achteruitgang in oppervlakte ten gunste van habitatype kalkmoerassen (H7230) is toegestaan<sup>23</sup>.

Ruim de helft van de landelijke oppervlakte van het habitatype vochtige alluviale bossen, *beekbegeleidende bossen* (subtype C) bevindt zich binnen het Natura 2000-netwerk. De landelijke staat van instandhouding van het subtype *beekbegeleidende bossen* is op de aspecten oppervlakte en kwaliteit beoordeeld als “matig ongunstig”. De landelijke doelstelling sluit hierop aan. Niet alle gebiedsdoelstellingen sluiten aan op de landelijke doelstelling. Alleen in gebieden waar potenties zijn, wordt uitbreiding van de oppervlakte en/of verbetering van de kwaliteit nagestreefd, bijvoorbeeld in de gebieden Loonse en Drunense Duinen & Leemkuilen (131), Leudal (147) en Geuldal (157). In sommige gebieden, zoals Bunder- en Elsloërbos (153), is reeds een zodanige oppervlakte van het habitatype aanwezig waardoor behoud van de oppervlakte voldoende is.

B.4.2 *Habitatrichtlijn: soorten*

<b>H1096 – Beekprik</b>						
<b>Landelijke doelstelling: uitbreiding omvang en verbetering kwaliteit leefgebied ten behoeve van uitbreiding populatie</b>						
<b>N2k-nr</b>	<b>Natura 2000-gebied</b>	<b>Doel omvang</b>	<b>Doel kwaliteit</b>	<b>Doel populatie</b>	<b>Relatieve bijdrage</b>	<b>Besluit</b>
045	Springendal & Dal van de Mosbeek	uitbreiding	verbetering	uitbreiding	B1	ontwerpbesluit
057	Veluwe	uitbreiding	verbetering	uitbreiding	B2	ontwerpbesluit
136	Leenderbos, Grootte Heide & De Plateaux	behoud	behoud	behoud	B2	ontwerpbesluit
149	Meinweg	behoud	behoud	behoud	B1	conform ontwerp
150	Roerdal	behoud	behoud	behoud	B1	ontwerpbesluit
157	Geuldal	uitbreiding	verbetering	uitbreiding	B1	ontwerpbesluit

De landelijke staat van instandhouding van de habitatsoort beekprik is op de aspecten populatie en leefgebied beoordeeld als “zeer ongunstig”. De landelijke doelstelling sluit hierop aan. De doelstellingen van de gebieden Leenderbos, Grootte Heide & De Plateaux (136), Meinweg (149) en het Roerdal (150) wijken af van de landelijke doelstelling. Het huidige voorkomen van de soort en het leefgebied in Leenderbos, Grootte Heide & De Plateaux leveren reeds voldoende bijdrage aan de landelijke doelstelling. In Meinweg is slechts zeer beperkte potentie voor een hersteldoelstelling aanwezig.

<b>H1166 – Kamsalamander</b>						
<b>Landelijke doelstelling: uitbreiding omvang en verbetering kwaliteit leefgebied ten behoeve van uitbreiding populatie</b>						
<b>N2k-nr</b>	<b>Natura 2000-gebied</b>	<b>Doel omvang</b>	<b>Doel kwaliteit</b>	<b>Doel populatie</b>	<b>Relatieve bijdrage</b>	<b>Besluit</b>
025	Drentsche Aa-gebied	uitbreiding	verbetering	uitbreiding		ontwerpbesluit
027	Drents-Friese Wold & Leggelderveld	uitbreiding	verbetering	uitbreiding		aanwijzingsbesluit
029	Holtingerveld	uitbreiding	verbetering	uitbreiding		aanwijzingsbesluit
030	Dwingelderveld	uitbreiding	verbetering	behoud		ontwerpbesluit
038	Uiterwaarden IJssel	uitbreiding	verbetering	uitbreiding		ontwerpbesluit
038	<i>Uiterwaarden IJssel</i>	<i>uitbreiding</i>	<i>verbetering</i>	<i>uitbreiding</i>		<i>ontwerpbesluit</i>
039	Vecht- en Beneden-Reggegebied	uitbreiding	verbetering	uitbreiding		ontwerpbesluit
041	Boetelerveld	behoud	behoud	behoud		aanwijzingsbesluit
042	Sallandse Heuvelrug	behoud	behoud	behoud		aanwijzingsbesluit
045	Springendal & Dal van de Mosbeek	behoud	behoud	behoud		ontwerpbesluit
047	Achter de Voort, Agelerbroek & Voltherbroek	uitbreiding	verbetering	uitbreiding		aanwijzingsbesluit
050	Landgoederen Oldenzaal	uitbreiding	behoud	uitbreiding		ontwerpbesluit
053	Buurserzand & Haaksbergerveen	behoud	behoud	behoud		ontwerpbesluit
054	Witte Veen	behoud	verbetering	behoud		ontwerpbesluit
055	Aamsveen	behoud	behoud	behoud		ontwerpbesluit
057	Veluwe	behoud	behoud	behoud		ontwerpbesluit
058	Landgoederen Brummen	uitbreiding	verbetering	uitbreiding		ontwerpbesluit
061	Korenburgerveen	uitbreiding	verbetering	uitbreiding		aanwijzingsbesluit
062	Willinks Weust	behoud	behoud	behoud		aanwijzingsbesluit
063	Bekendelle	behoud	behoud	behoud		ontwerpbesluit
064	Wooldse Veen	behoud	behoud	behoud		ontwerpbesluit
066	<i>Uiterwaarden Neder-Rijn</i>	<i>behoud</i>	<i>behoud</i>	<i>behoud</i>		<i>ontwerpbesluit</i>
067	Gelderse Poort	behoud	behoud	behoud		ontwerpbesluit
068	Uiterwaarden Waal	uitbreiding	verbetering	uitbreiding		ontwerpbesluit
068	<i>Uiterwaarden Waal</i>	<i>uitbreiding</i>	<i>verbetering</i>	<i>behoud</i>		<i>ontwerpbesluit</i>
070	Lingegebied & Diefdijk-Zuid	uitbreiding	verbetering	uitbreiding		ontwerpbesluit



<b>071</b>	Loevestein, Pompveld & Kornsche Boezem	behoud	behoud	behoud	ontwerpbesluit
<b>082</b>	Uiterwaarden Lek	behoud	verbetering	behoud	ontwerpbesluit
<b>105</b>	Zouweboezem	behoud	behoud	behoud	ontwerpbesluit
<b>123</b>	Zwin & Kievittepolder	uitbreiding	verbetering	behoud	aanwijzingsbesluit
<b>128</b>	Brabantse Wal	uitbreiding	verbetering	uitbreiding	aanwijzingsbesluit
<b>131</b>	Loonse en Drunense Duinen & Leemkuilen	uitbreiding	verbetering	uitbreiding	aanwijzingsbesluit
<b>133</b>	Kampina & Oisterwijkse Vennen	uitbreiding	verbetering	uitbreiding	aanwijzingsbesluit
<b>136</b>	Leenderbos, Grootte Heide & De Plateaux	behoud	behoud	behoud	ontwerpbesluit
<b>138</b>	Weerter- en Budelerbergen & Ringselven	behoud	behoud	behoud	ontwerpbesluit
<b>141</b>	Oeffelter Meent	behoud	behoud	behoud	aanwijzingsbesluit
<b>149</b>	Meinweg	uitbreiding	verbetering	uitbreiding	doel aangepast <sup>a</sup>
<b>150</b>	Roerdal	behoud	behoud	behoud	ontwerpbesluit
<b>155</b>	Brunsummerheide	behoud	behoud	behoud	ontwerpbesluit
<b>156</b>	Bemelerberg & Schiepersberg	behoud	behoud	behoud	ontwerpbesluit
<b>157</b>	Geuldal	behoud	behoud	behoud	ontwerpbesluit

(a) De verspreidingsdoelstelling is verwijderd.

De landelijke staat van instandhouding van de kamsalamander is op de aspecten populatie en leefgebied beoordeeld als "matig ongunstig". De landelijke doelstelling sluit hierop aan. Er zijn onvoldoende kwantitatieve verspreidingsgegevens om de relatieve bijdrage per gebied te kunnen bepalen. In de gebieden met de grootste ecologische potentie voor herstel van het leefgebied en/of waar de grootste bijdrage aan de landelijke doelstelling gerealiseerd kan worden, wordt uitbreiding van de oppervlakte en/of verbetering van de kwaliteit van het leefgebied ten behoeve van uitbreiding van de populatie nagestreefd (onder andere in Drents-Friese Wold & Leggelderveld (027)). In de meeste overige gebieden wordt volstaan met behoud van het leefgebied en de populatie van de soort. In sommige gebieden is het leefgebied al op orde en gedijt ook een behoorlijke populatie zoals in Willinks Weust (062) en is behoud derhalve voldoende. Tenslotte is in de Limburgse gebieden Bemelerberg & Schiepersberg (156) en Geuldal (157) voor behoud gekozen vanwege mogelijke beperkingen voor de instandhoudingsdoelstellingen van de geelbuikvuurpad (H1193).

<b>H1831 – Drijvende waterweegbree</b>						
<b>Landelijke doelstelling: uitbreiding omvang en verbetering kwaliteit biotoop ten behoeve van uitbreiding populatie</b>						
<b>N2k-nr</b>	<b>Natura 2000-gebied</b>	<b>Doel omvang</b>	<b>Doel kwaliteit</b>	<b>Doel populatie</b>	<b>Relatieve bijdrage</b>	<b>Besluit</b>
<b>004</b>	Duinen Terschelling	behoud	behoud	behoud	C	aanwijzingsbesluit
<b>027</b>	Drents-Friese Wold & Leggelderveld	behoud	behoud	behoud	C	aanwijzingsbesluit
<b>041</b>	Boetelerveld	behoud	behoud	behoud	C	aanwijzingsbesluit
<b>045</b>	Springendal & Dal van de Mosbeek	behoud	behoud	behoud	C	ontwerpbesluit
<b>057</b>	Veluwe	behoud	behoud	behoud	C	ontwerpbesluit
<b>058</b>	Landgoederen Brummen	behoud	behoud	behoud	C	ontwerpbesluit
<b>128</b>	Brabantse Wal	uitbreiding	verbetering	uitbreiding	C	aanwijzingsbesluit
<b>131</b>	Loonse en Drunense Duinen & Leemkuilen	behoud	behoud	behoud	C	aanwijzingsbesluit
<b>132</b>	Vlijmens Ven, Moerputten & Bossche Broek	behoud	behoud	behoud	C	ontwerpbesluit
<b>133</b>	Kampina & Oisterwijkse Vennen	uitbreiding	verbetering	uitbreiding	B1	aanwijzingsbesluit
<b>135</b>	Kempensland-West	behoud	behoud	behoud	B2	aanwijzingsbesluit
<b>136</b>	Leenderbos, Grootte Heide & De Plateaux	uitbreiding	verbetering	uitbreiding	B1	ontwerpbesluit
<b>137</b>	Strabrechtse Heide & Beuven	behoud	behoud	behoud	B1	aanwijzingsbesluit
<b>138</b>	Weerter- en Budelerbergen & Ringselven	uitbreiding	verbetering	uitbreiding	C	ontwerpbesluit
<b>145</b>	Maasduinen	behoud	behoud	behoud	C	ontwerpbesluit
<b>146</b>	Sarsven en De Banen	behoud	behoud	behoud	C	ontwerpbesluit
<b>149</b>	Meinweg	behoud	behoud	behoud	C	conform ontwerp

De landelijke staat van instandhouding van de habitatsoort drijvende waterweegbree is op de aspecten populatie en leefgebied beoordeeld als "matig ongunstig". De landelijke doelstelling sluit hier op aan<sup>27</sup>. Herstel wordt mogelijk geacht in die gebieden waar de soort eerder in het habitatype zwakgebufferde vennen (H3130) of in de directe omgeving daarvan is aangetroffen en waar tevens uitbreiding van de oppervlakte en waar nodig verbetering van de kwaliteit van dit habitatype wordt nagestreefd. Bij herstel van dit habitatype zijn de omstandigheden gunstig voor herstel van de drijvende waterweegbree. In de overige gebieden wijkt de doelstelling af van de landelijke doelstelling. Het is onvoldoende duidelijk hoe de soort in deze gebieden hersteld zou kunnen worden.

### B.4.3 Vogelrichtlijn: broedvogels

<b>A224 – Nachtzwaluw</b>						
<b>Landelijke doelstelling: behoud omvang en behoud kwaliteit leefgebied voor behoud populatie</b>						
<b>N2k-nr</b>	<b>Natura 2000-gebied</b>	<b>Doel omvang</b>	<b>Doel kwaliteit</b>	<b>Populatie</b>	<b>Relatieve bijdrage</b>	<b>Besluit</b>
<b>033</b>	Bargerveen	behoud	behoud	30	B1	ontwerpbesluit
<b>042</b>	Sallandse Heuvelrug	behoud	behoud	45	B1	aanwijzingsbesluit
<b>057</b>	Veluwe	behoud	behoud	610	B2	ontwerpbesluit
<b>128</b>	Brabantse Wal	behoud	behoud	80	B1	aanwijzingsbesluit
<b>136</b>	Leenderbos, Groote Heide & De Plateaux	behoud	behoud	30	B1	ontwerpbesluit
<b>138</b>	Weerter- en Budelerbergen & Ringselven	behoud	behoud	20	C	ontwerpbesluit
<b>139</b>	Deurnsche Peel & Mariapeel	behoud	behoud	3 (↑)	C	aanwijzingsbesluit
<b>145</b>	Maasduinen	behoud	behoud	30	B1	ontwerpbesluit
<b>149</b>	Meinweg	behoud	behoud	25	B1	conform ontwerp

De landelijke staat van instandhouding van de nachtzwaluw is op de aspecten populatie en leefgebied beoordeeld als "gunstig"<sup>28</sup>. De landelijke doelstelling sluit daarbij aan: "behoud omvang en kwaliteit leefgebied voor behoud populatie van ten minste 1.000 paren"<sup>28</sup>. De gebiedsdoelen sluiten aan bij de landelijke doelstelling, met uitzondering van Deurnsche Peel & Mariapeel (139) waar een beperkte uitbreiding van de populatie wordt nagestreefd. In 1999-2003 was in dit gebied 1 broedpaar aanwezig. Gezien de aantallen in 1995-1998 (gemiddeld 4 broedparen met een maximum van 7 paren in 1996) heeft het gebied echter potentie voor uitbreiding van de populatie.

<b>A246 – Boomleeuwerik</b>						
<b>Landelijke doelstelling: behoud omvang en behoud kwaliteit leefgebied voor behoud populatie</b>						
<b>N2k-nr</b>	<b>Natura 2000-gebied</b>	<b>Doel omvang</b>	<b>Doel kwaliteit</b>	<b>Populatie</b>	<b>Relatieve bijdrage</b>	<b>Besluit</b>
<b>027</b>	Drents-Friese Wold & Leggelderveld	behoud	behoud	110	B1	aanwijzingsbesluit
<b>030</b>	Dwingelderveld	behoud	behoud	40 (↑)	C	ontwerpbesluit
<b>057</b>	Veluwe	behoud	behoud	2.400	A2	ontwerpbesluit
<b>128</b>	Brabantse Wal	behoud	behoud	100	C	aanwijzingsbesluit
<b>136</b>	Leenderbos, Groote Heide & De Plateaux	behoud	behoud	50	C	ontwerpbesluit
<b>138</b>	Weerter- en Budelerbergen & Ringselven	behoud	behoud	65	C	ontwerpbesluit
<b>145</b>	Maasduinen	behoud	behoud	100	C	ontwerpbesluit
<b>149</b>	Meinweg	behoud	behoud	25	C	doel aangepast <sup>a</sup>

(a) Het aantal voor Meinweg is aangepast conform het gemiddelde van de periode 1999-2003. Bij de definitieve besluiten is een andere afrondingssystematiek gehanteerd<sup>29</sup>.

<sup>27</sup> Landelijk doel gewijzigd: Aanwijzingsbesluit Natura 2000-gebied Drents-Friese Wold & Leggelderveld (Stcrt. 2011, 4458).

<sup>28</sup> Aanwijzingsbesluit Natura 2000-gebied Deurnsche Peel & Mariapeel (Stcrt. 2009, nr. 13516).

<sup>29</sup> Voor het vaststellen van de instandhoudingsdoelstellingen voor vogels is de volgende afrondingssystematiek gebruikt: 1-20 = niet afronden, 21-100 = afronden op vijftallen, 100-1.000 = afronden op tientallen, >1.000 = afronden op honderdtallen.

De landelijke staat van instandhouding van de boomleeuwrik is op de aspecten populatie en leefgebied beoordeeld als "gunstig". De landelijke doelstelling sluit daarbij aan: "behoud omvang en kwaliteit leefgebied voor behoud van een populatie van ten minste 5.000 paren". Alle gebiedsdoelstellingen sluiten voor het aspect leefgebied aan bij de landelijke doelstelling.

<b>A276 – Roodborsttapuit</b>						
<b>Landelijke doelstelling: behoud omvang en behoud kwaliteit leefgebied voor behoud populatie</b>						
<b>N2k-nr</b>	<b>Natura 2000-gebied</b>	<b>Doel omvang</b>	<b>Doel kwaliteit</b>	<b>Populatie</b>	<b>Relatieve bijdrage</b>	<b>Besluit</b>
<b>002</b>	Duinen en Lage Land Texel	behoud	behoud	40	C	aanwijzingsbesluit
<b>023</b>	Fochteloërveen	behoud	behoud	60	C	ontwerpbesluit
<b>027</b>	Drents-Friese Wold & Leggelderveld	behoud	behoud	100	C	aanwijzingsbesluit
<b>030</b>	Dwingelderveld	behoud	behoud	80	C	ontwerpbesluit
<b>033</b>	Bargerveen	behoud	behoud	90	C	ontwerpbesluit
<b>042</b>	Sallandse Heuvelrug	behoud	behoud	60	C	aanwijzingsbesluit
<b>057</b>	Veluwe	behoud	behoud	1.000	A1	ontwerpbesluit
<b>133</b>	Kampina & Oisterwijkse Vennen	behoud	behoud	35	C	aanwijzingsbesluit
<b>136</b>	Leenderbos, Grootte Heide & De Plateaux	behoud	behoud	60	C	ontwerpbesluit
<b>138</b>	Weerter- en Budelerbergen & Ringselven	behoud	behoud	20	C	ontwerpbesluit
<b>139</b>	Deurnsche Peel & Mariapeel	behoud	behoud	120	C	aanwijzingsbesluit
<b>140</b>	Groote Peel	behoud	behoud	80	C	aanwijzingsbesluit
<b>145</b>	Maasduinen	behoud	behoud	85	C	ontwerpbesluit
<b>149</b>	Meinweg	behoud	behoud	20	C	conform ontwerp

De landelijke staat van instandhouding van de roodborsttapuit is op de aspecten leefgebied en populatie beoordeeld als "gunstig". De landelijke doelstelling sluit daarbij aan: "behoud omvang en kwaliteit leefgebied voor behoud van een populatie van ten minste 6.000 paren". De gebiedsdoelen sluiten aan bij de landelijke doelstelling.



## Motivering van het besluit op basis van de binnengekomen zienswijzen

### 1 INLEIDING

Op 27 november 2006 zijn 111 ontwerp-aanwijzingsbesluiten gepubliceerd voor de eerste tranche Natura 2000-gebieden.

Deze ontwerp-aanwijzingsbesluiten hebben in de periode van 9 januari 2007 tot en met 19 februari 2007 ter inzage gelegen. Dit heeft ertoe geleid dat er door bijna 7.800 personen of organisaties een zienswijze is ingediend over één of meer gebieden. Een belangrijk deel van de argumentatie in deze zienswijzen heeft betrekking op de gebruikte criteria, de voorgestelde begrenzing van de gebieden en de mogelijke gevolgen van Natura 2000 voor burgers en het bedrijfsleven. In veel zienswijzen werd dezelfde argumentatie gebruikt en werden gelijklopende zorgen geuit.

Er is destijds besloten om in één nota tot een algemene beantwoording van deze breed geuite kritiekpunten over te gaan. In deze Nota van Antwoord<sup>30</sup> is op hoofdlijnen het gevoerde beleid uiteengezet. De Nota van Antwoord is op 21 november 2007 aan de Tweede Kamer aangeboden en op 13 februari en 6 maart 2008 heeft de Tweede Kamer de nota besproken. Iedereen die een zienswijze heeft ingediend, heeft in een persoonlijke brief een antwoord ontvangen, waarin op de algemene opmerkingen uit de zienswijze is ingegaan.

Gelet op het grote aantal zienswijzen dat voor elk gebied is ingediend en het grote aantal onderwerpen dat daarbij aan de orde is gekomen, is besloten om bij elk besluit de individuele zienswijzen per thema te behandelen. Dit gebeurt in deze bijlage C. Verder wordt in deze bijlage C vermeld welke specifiek op het aanwijzingsbesluit van dit gebied betrekking hebbende inspraakreacties zijn binnengekomen en hoe hiermee is omgegaan bij het opstellen van het aanwijzingsbesluit.

Bij de beantwoording van de zienswijzen zijn ook de provinciale beschouwingen op de zienswijzen betrokken.

Voor het gebied Meinweg zijn 35 zienswijzen ingediend. De reacties worden hieronder thematisch besproken.

---

<sup>30</sup> Ministerie van LNV (2007): Nota van Antwoord. Inspraakprocedure aanwijzing Natura 2000-gebieden. Ministerie van Landbouw, Natuur en Voedselkwaliteit, Den Haag.



## 2 REACTIES OVER DE PROCEDURE

### 2.1 Algemeen

*In een aantal zienswijzen zijn vragen gesteld en opmerkingen gemaakt over de gebruikte aanmeldingsgegevens en de onderbouwing van de vermelde gegevens in het standaardgegevensformulier, waaronder "beschermingsstatus". Verder wordt opgemerkt dat er voor de soorten en habitattypen met de kwalificatie "aanwezig maar verwaarloosbaar" geen instandhoudingsdoelstellingen in de besluiten hoeven te worden opgenomen. Daarnaast wordt opgemerkt dat op het standaardgegevensformulier de bedrijfsactiviteiten, die in en om het gebied plaatsvinden, niet zijn vermeld. Men vraagt zich af of de Europese Commissie bij de beoordeling van de selectie van de gebieden daarmee rekening heeft kunnen houden.*

*Men vraagt zich ook af of de aanmeldingsprocedure wel zorgvuldig genoeg is doorlopen en wijst in dit kader mede op de verschillen tussen de huidige besluiten en de eerdere concepten die eind 2005 zijn opgesteld. Zo wordt er gesteld dat de vertaling van de aanmeldingsgegevens naar de doelstellingen disproportioneel is. Daarnaast zijn de doelstellingen volgens deze insprekers uitgebreider dan de Richtlijnen voorschrijven. Door doelstellingen op te nemen in het ontwerp-aanwijzingsbesluit voor alle soorten en habitattypen en dus ook voor die soorten en habitattypen waarvoor het gebied niet is geselecteerd, wordt er naar de mening van een aantal insprekers ten onrechte de suggestie gewekt dat de maatregelen die hieruit voortvloeien het gevolg zijn van de verplichtingen van de Vogel- en Habitatrichtlijn. In een aantal zienswijzen wordt erop aangedrongen om in een gebied alleen die habitattypen en soorten te beschermen, waarvoor het gebied tot de categorie van belangrijkste gebieden behoort.*

*Insprekers wijzen verder op documenten die in een eerdere fase van het proces ter beoordeling zijn aangeboden, waarop men wijzigingen heeft voorgesteld en ten aanzien waarvan wijzigingen zijn doorgevoerd in de ontwerpbesluiten. Het betreft onder andere de profielendocumenten 2006<sup>31</sup> en gebiedendocumenten uit 2005. Verder wordt er door diverse insprekers op gewezen dat de aanwijzing van een Natura 2000-gebied een nieuwe wettelijke status tot gevolg heeft. Dat zou moeten betekenen dat in de besluitvorming de belangen van alle betrokkenen zorgvuldig dienen te worden meegewogen.*

Met betrekking tot de hierboven genoemde reacties worden de volgende opmerkingen gemaakt:

#### **Selectie en aanwijzing van Vogelrichtlijngebieden**

De selectie en aanwijzing van de Vogelrichtlijngebieden is, met uitzondering van twee gebieden<sup>32</sup>, in 2005 volledig afgerond. De rechter is destijds met betrekking tot de in 2000 gebruikte selectie- en begrenzingsmethodiek<sup>33</sup> tot de conclusie gekomen dat deze criteria niet onredelijk waren<sup>34</sup> en heeft alle bezwaren ten aanzien van de selectie en begrenzing van de toen aangewezen Vogelrichtlijngebieden ongegrond verklaard. Dat betekent dat de aanwijzing van alle Vogelrichtlijngebieden al rechtens vaststaat. Het Vogelrichtlijngebied was dus al voor de terinzagelegging een volwaardig Natura 2000-gebied en op dat feit kon daarom niet worden ingesproken. In deze procedure zijn nu aan dit gebied instandhoudingsdoelstellingen toegevoegd en daarnaast is een aantal wijzigingen doorgevoerd. Voor de eventuele wijzigingen van de vogelsoorten waarvoor het gebied is aangewezen wordt verwezen naar bijlage B.2 van deze Nota van toelichting en naar hoofdstuk 4 van deze bijlage C. Voor eventuele wijzigingen in de begrenzing van het Vogelrichtlijngebied wordt verwezen naar hoofdstuk 3 van deze Nota van toelichting en naar hoofdstuk 3 van deze bijlage C.

<sup>31</sup> Ministerie van LNV (2006): Natura 2000 profielendocument. Ministerie van Landbouw, Natuur en Voedselkwaliteit, Den Haag.

<sup>32</sup> De gebieden Strabrechtse Heide & Beuven (137) en Abtskolk & De Putten (162) zijn in 2010 als Vogelrichtlijngebied aangewezen..

<sup>33</sup> Ministerie van LNV (2000): Nota van Antwoord Vogelrichtlijn, deel 1, bijlage 1. Ministerie van Landbouw, Natuurbeheer en Visserij, Den Haag.

<sup>34</sup> Afdeling bestuursrechtspraak Raad van State, 19 maart 2003, nr. 200201933.

### **Stappen in het selectieproces van Habitatrictlijngebieden**

Zoals in het Verantwoordingsdocument (2003)<sup>35</sup> beschreven staat, heeft de aanmelding van Habitatrictlijngebieden in twee stappen plaatsgevonden:

#### Eerste stap van de selectie:

Bij de eerste stap zijn voor elk prioritair habitatype en voor elke prioritaire soort in principe de tien belangrijkste gebieden geselecteerd. Dit zijn de gebieden waar het type of de soort het best ontwikkeld is en met de grootste oppervlakte of populatie aanwezig is. Indien bij een bepaald prioritair habitatype de variatie in soortensamenstelling zodanig groot is dat er meerdere subtypen (plantensociologische eenheden op verbondsniveau) zijn te onderscheiden, zijn per subtype de vijf belangrijkste gebieden geselecteerd. Een onderverdeling in subtypen is niet toegepast indien de verschillende subtypen in dezelfde gebieden voorkomen.

Voor elk niet-prioritair habitatype of elke niet-prioritaire soort is in principe dezelfde methodiek toegepast, met dien verstande dat voor die typen of soorten de vijf belangrijkste gebieden zijn geselecteerd. Ook hier geldt dat alleen die gebieden zijn geselecteerd waar het habitatype of de soort het best ontwikkeld is en waar de grootste oppervlakte of populatie aanwezig is. Indien de variatie in soortensamenstelling van een niet-prioritair habitatype zodanig groot is dat het type meerdere subtypen omvat, zijn per subtype de drie belangrijkste gebieden geselecteerd. Ook hier is deze onderverdeling in subtypen niet gemaakt indien de verschillende subtypen in dezelfde gebieden voorkomen.

#### Tweede stap van de selectie:

Bij de tweede stap van het selectieproces is onderzocht in hoeverre de landelijke dekking en de geografische spreiding van de gebieden als voldoende kunnen worden aangemerkt.

De landelijke dekking van habitattypen of soorten betreft de totale oppervlakte van een habitatype of de totale populatie van een soort binnen de aangemelde gebieden als percentage van de landelijke oppervlakte van dat habitatype of als percentage van de landelijke populatie van de soort. Als op basis van de selectie in de eerste stap het aantal geselecteerde "belangrijkste" gebieden onvoldoende dekking oplevert, moet onderzocht worden welke gebieden aanvullend geselecteerd dan wel aangemeld moeten worden om voldoende landelijke dekking te halen. Daarnaast is bekeken of gebieden die één ecologische eenheid vormen met gebieden in België of Duitsland aan de lijst van aangemelde gebieden toegevoegd moeten worden. Voor ieder niet-prioritair habitatype en iedere niet-prioritaire soort wordt voldoende landelijke dekking nagestreefd. De indicaties van het European Topic Centre (ETC) en de conclusies van de biogeografische seminars zijn hiervoor als leidraad gebruikt:

- < 20% wordt in de meeste gevallen als onvoldoende dekkingsgraad beschouwd;
- 20-60% is een bespreekbaar dekkingspercentage;
- > 60% is over het algemeen voldoende dekking.

Hierbij is uitdrukkelijk rekening gehouden met de specifieke kenmerken en eisen die de afzonderlijke habitattypen en soorten stellen. Een relatief laag dekkingspercentage is aanvaardbaar als er sprake is van weinig bedreigde habitattypen of soorten en deze verspreid voorkomen. Hier geldt het proportionaliteitsbeginsel: voor habitattypen en soorten die sterker onder druk staan, wordt relatief meer bijgedragen binnen het Natura 2000-netwerk dan voor meer algemeen voorkomende habitattypen en soorten. Voor prioritaire habitattypen en prioritaire soorten hebben de lidstaten een bijzondere verantwoordelijkheid en verwacht de Europese Commissie dat een hoger dekkingspercentage wordt bereikt.

<sup>35</sup> Ministerie van LNV (2003): "Verantwoordingsdocument". Selectiemethodiek voor aangemelde Habitatrictlijngebieden. Ministerie van Landbouw, Natuurbeheer en Visserij, Den Haag.



### **Beoordeling aanmeldingen door de Europese Commissie**

In 2003 is de Nederlandse bijdrage aan de communautaire lijst van Habitatrictlijngebieden<sup>36</sup> door de Europese Commissie goedgekeurd. Daaraan voorafgaand zijn in respectievelijk 1996 en 1998 voorlopige aanmeldingen bij de Europese Commissie ingediend. In het Lijstdocument (2004)<sup>37</sup> is het Nederlandse deel van de communautaire lijst voor de Atlantische biogeografische regio opgenomen. Hoofdstuk 3 van het Lijstdocument geeft per habitatype en per soort een toelichting op de selectie van gebieden. Hierbij staat steeds expliciet aangegeven hoe de Europese Commissie de aanmelding van 1998 heeft beoordeeld. Daaruit blijkt dat de Europese Commissie voor diverse habitatypen en soorten in 2002 heeft gemeld dat er een onvoldoende dekking was. Om die reden is de aanmelding van 2003 nog met een aantal gebieden uitgebreid. Het Reactiedocument (2004)<sup>38</sup> bevat een Nota van Antwoord met betrekking tot de openbare voorbereidingsprocedure voor de aanmelding van Habitatrictlijngebieden, die begin 2003 heeft plaatsgevonden.

### **Misverstanden over de aanmelding**

Een veel gehoord argument is dat de bedrijfsactiviteiten die in en om het gebied plaatsvinden bij de aanmelding gemeld hadden moeten worden, zodat de Europese Commissie rekening had kunnen houden met bestaand gebruik. Dit berust op een misverstand. Zoals in paragraaf 2.1.1 van de Nota van Antwoord uitvoerig uiteen is gezet, is het standaardgegevensformulier bedoeld om de potentiële Habitatrictlijngebieden met de natuurwaarden bij de Europese Commissie aan te melden. Op het formulier staat per rubriek nauwkeurig aangegeven welke gegevens vóór de aanmelding verstrekt dienen te worden en welke gegevens in een later stadium verstrekt kunnen worden. Eén van de rubrieken die pas ingevuld hoeft te worden nadat het gebied deel uitmaakt van het Natura 2000-netwerk is de rubriek "Activiteiten en invloeden in en buiten het betrokken gebied". Die gegevens dienen vooral als basisinformatie voor de Europese Commissie om de uitvoering van de Richtlijn te kunnen volgen en haar rol als toezichthouder te kunnen vervullen. De aanmelding vindt uitsluitend op ecologische gronden plaats. Het is dan ook een misvatting te veronderstellen dat de Europese Commissie bij de besluitvorming van onjuiste of onvolledige gegevens zou zijn uitgegaan.

Zoals in paragraaf 3.3 van de Nota van Antwoord staat beschreven, dienen ook voor de soorten en habitatypen die niet direct tot de selectie van dat betreffende Habitatrictlijngebied hebben geleid, maar die wel in dat gebied voorkomen, instandhoudingsdoelstellingen te worden opgesteld. Dat zijn namelijk ook soorten en habitatypen waarvoor het gebied is aangemeld. Het berust op een misverstand te veronderstellen dat uit de Richtlijn uitsluitend een verplichting zou voortvloeien met betrekking tot habitatypen en soorten waarvoor het gebied is geselecteerd en dat er met betrekking tot de overige habitatypen en soorten van bijlage II geen verplichtingen zouden bestaan. Er worden daarom niet alleen instandhoudingsdoelstellingen voor de habitatypen of de soorten waarvoor het gebied is geselecteerd geformuleerd, maar voor alle habitatypen of soorten, waarvoor een gebied is aangemeld. Op het standaardgegevensformulier dat naar de Europese Commissie gaat moeten alle relevante Natura 2000-waarden worden vermeld en de daarop verstrekte gegevens moeten geregeld worden geactualiseerd. Voor één bepaalde categorie kan het formuleren van instandhoudingsdoelstellingen echter achterwege blijven. Het betreft de categorie "aanwezig maar verwaarloosbaar". Een habitatype of soort kan in een bepaald gebied in zodanige minieme oppervlakte of slechts incidenteel aanwezig zijn, dat mag worden aangenomen dat het habitatype of de soort zich in dit gebied niet blijvend kan handhaven. Het ontstaan van deze categorie (aanwezig maar verwaarloosbaar) is het gevolg van de voorgeschreven aanmeldingssystematiek, waarbij de lidstaat voor elk gebied alle aanwezige habitatypen en soorten – ongeacht de mate waarin ze voorkomen – dient te melden. Voor deze categorie zijn dan ook geen instandhoudingsdoelstellingen geformuleerd.

<sup>36</sup> Beschikking van de Commissie van de Europese Gemeenschappen van 7 december 2004 tot vaststelling, op grond van Richtlijn 92/43/EEG van de Raad, van de lijst van gebieden van communautair belang voor de Atlantische biogeografische regio (2004/813/EG). Publicatieblad van de Europese Unie L 387/1 (29 december 2004): p. 1-96.

<sup>37</sup> Ministerie van LNV (2004): "Lijstdocument". Overzicht van gebiedsselectie voor de Habitatrictlijn. Ministerie van Landbouw, Natuur en Voedselkwaliteit, Den Haag.

<sup>38</sup> Ministerie van LNV (2004): Reactiedocument aanmelding Habitatrictlijngebieden. Resultaten van de ontvangen reacties bij de openbare procedure voor de aanmelding van Habitatrictlijngebieden in het kader van Natura 2000. Ministerie van Landbouw, Natuur en Voedselkwaliteit, Den Haag.

## **Motivering**

Naar aanleiding van de ingediende zienswijzen is de selectie van de gebieden inzichtelijker gemaakt. Er is per gebied uiteengezet waarom het gebied is aangemeld en op grond van welke criteria dit is gebeurd. Naast de reeds uitgebreide toelichting in de Nota van Antwoord is in de Nota van toelichting van dit besluit op een overzichtelijke wijze aangegeven voor welke soorten en habitattypen het gebied is aangemeld.

## **Betrokkenheid bij de voorbereiding van de aanwijzing**

Voor de nationale procedure voor de aanwijzing van Natura 2000-gebieden wordt verwezen naar de paragrafen 1.1.4 en 1.3.5 van de Nota van Antwoord. In deze paragrafen wordt uitvoerig ingegaan op de gevolgde procedure, die uiteindelijk tot de terinzagelegging van het ontwerp-aanwijzingsbesluit van dit gebied heeft geleid. Daaruit blijkt dat dit deel van de procedure meerdere jaren in beslag heeft genomen. Zo hebben de betrokken ministeries, provincies, kamers van koophandel, (regionale) land- en tuinbouworganisaties, gemeenten, waterschappen, drinkwaterwinners, visserijorganisaties, recreatieorganisaties, natuurbeschermingsorganisaties en gegevensbeheerders eind 2005 het concept Natura 2000 doelendocument (2005) en de concept Natura 2000-gebiedendocumenten (2005) voor de 162 gebieden ontvangen, met het verzoek om commentaar te geven. Naar aanleiding van de reacties zijn waar nodig nog aanvullende gesprekken gevoerd. Deze consultatie maakte deel uit van de voorbereiding van de besluitvorming en heeft nog tot wijzigingen geleid. Het resultaat van deze voorbereiding heeft ter inzage gelegen en ten aanzien van deze ontwerp-aanwijzingsbesluiten heeft een ieder een zienswijze kunnen indienen.

## **Zorgvuldigheid van de procedure en afweging van belangen**

In de paragrafen 2.1.1 en 1.1.8 van de Nota van Antwoord is de selectieprocedure uitvoerig beschreven en is uiteengezet hoe de verschillende belangen tegen elkaar zijn afgewogen. De keuze van een Natura 2000-gebied heeft uitsluitend plaatsgevonden op basis van de aanwezigheid van de in bijlage I en II van de Habitatrictlijn genoemde habitattypen en soorten en de aanwezigheid van de in bijlage I en artikel 4.2 van de Vogelrichtlijn genoemde vogelsoorten, trekkende watervogels en/of overige trekkende vogels. Deze werkwijze vloeit voort uit de in de Habitatrictlijn en Vogelrichtlijn genoemde criteria en de hierop gebaseerde Europese jurisprudentie. Het is niet mogelijk om hiervan af te wijken. Pas in een later stadium – bij het vaststellen van de instandhoudingsdoelstellingen en bij het vaststellen van het beheerplan – kunnen naast de ecologische belangen ook andere belangen aan de orde komen. Dit is in de paragrafen 3.4 en 3.5 van de Nota van Antwoord verder uiteengezet. Gesteld mag worden dat de procedure die bij de aanwijzing van de gebieden is gevolgd zorgvuldig is geweest en geheel overeenkomstig de wet- en regelgeving heeft plaatsgevonden.

## **2.2 Specifieke reacties over de procedure**

*Een inspreker is van mening dat de ontwerp-aanwijzingsbesluiten zo objectief mogelijk opgesteld dienen te worden en dat terughoudend moet worden omgesprongen met constatering in de doelen en toelichtingen. De inspreker geeft als voorbeeld dat voor het habitatype zure vennen (H3160) voor het Nature 2000-gebied Meinweg in de toelichting "zeer fraaie" wordt geformuleerd. De inspreker is van mening dat dergelijke zaken pas een uitwerking krijgen in de beheerplannen en verzoekt dat de teksten aangepast worden.*

De formulering "zeer fraai" is een beschrijving van de zeldzame compleetheid en ontwikkeling van het hier voorkomende habitatype, op basis van objectieve gegevens. Er is dan ook geen aanleiding om de beschrijving van de zure vennen (H3160) aan te passen.

### 3 REACTIES OVER DE BEGRENZING

#### 3.1 Algemeen

*Bij de begrenzing van het gebied heeft een aantal insprekers aangegeven dat geen rekening wordt gehouden met andere dan ecologische eisen. Insprekers hebben aangegeven dat ze bezwaar hebben tegen de opname van nieuwe natuur: delen van de Ecologische Hoofdstructuur die een natuurfunctie krijgen en die in landbouwkundig gebruik zijn of waren. Insprekers wijzen op de gedane toezeggingen in het kader van nieuwe natuur en de Ecologische Hoofdstructuur. Tevens wordt in zienswijzen gemeld dat bepaalde habitattypen en soorten niet of in beperkte mate aanwezig zijn in delen van het gebied. Insprekers verwachten dat in ieder geval die gronden waar deze waarden niet aanwezig zijn buiten de begrenzing van het Natura 2000-gebied worden gelaten.*

*Er wordt voor gepleit om de Natura 2000-gebieden op eenduidige wijze ook in het verticale vlak te begrenzen op 500 voet, zijnde de bestaande minimumvlieghoogte. Verder wordt aangegeven dat bij de aanwijzing van de Vogelrichtlijngebieden destijds voor een bufferzone van 100 meter rond jachthavens gekozen is. In die geest wordt er bepleit om een bufferzone van 300 tot 500 meter rond agrarische- en recreatiebedrijven in te stellen. Tevens wordt er aangegeven dat de aanmelding onvoldoende wetenschappelijk onderbouwd is, zodat de onderzoeksplicht bij de belanghebbende wordt gelegd wanneer deze de begrenzing gewijzigd wil zien.*

Met betrekking tot de hierboven genoemde argumenten worden de volgende opmerkingen gemaakt:

#### **Begrenzing van bestaande Vogelrichtlijngebieden**

De aanwijzing van Natura 2000-gebieden is niet bedoeld om de grenzen van reeds eerder aangewezen Vogelrichtlijngebieden te wijzigen. Aangezien Meinweg reeds eerder is aangewezen als Vogelrichtlijngebied (zie ook hoofdstuk 2 over de procedure), staat de oorspronkelijke begrenzing in principe nu niet ter discussie. Dat neemt niet weg dat er soms aanleiding kan zijn om de begrenzing aan te passen. Daarbij kan het gaan om technische of inhoudelijke wijzigingen (zie "Hoofdlijnen aanpassing begrenzing Natura 2000-gebieden" hierna).

#### **Uitgangspunten begrenzing Habitatrichtlijngebieden**

Zoals in paragraaf 2.2 van de Nota van Antwoord en in bijlage 9.1 van het Natura 2000 doelendocument (2006)<sup>39</sup> uitvoerig uiteen is gezet, is ook bij het begrenzen van een gebied geen rekening gehouden met andere vereisten dan die verband houden met de aanwezigheid en de instandhouding van de natuurlijke habitats en soorten. Daarbij zijn de volgende algemene uitgangspunten gebruikt:

- Habitattypen en soorten van de bijlagen: de habitattypen van bijlage I en de leefgebieden van de soorten van bijlage II van de Habitatrichtlijn (en dus niet de soorten van bijlage IV) vormen het uitgangspunt voor de begrenzing. Dit is inclusief in kwaliteit achteruitgegangene en gedegenerende terreindelen, indien herstel haalbaar is en voor zover nodig voor de instandhouding van de aanwezige habitattypen en/of soorten.
- Herkenbare eenheden en identiteit: er is gestreefd naar de begrenzing van herkenbare en beheerbare eenheden: ecologische eenheden (bijvoorbeeld op basis van vegetatiestructuur, hydrologie of geomorfologie) of beheereenheden. Door eenheden op deze manier te begrenzen krijgt het gebied een duidelijke identiteit.
- "Cement tussen de bakstenen": de begrenzing van ecologische eenheden impliceert dat het Habitatrichtlijngebied bestaat uit de habitattypen van bijlage I en het leefgebied van de soorten van bijlage II én een stelsel van natuurwaarden waarvoor het gebied niet is geselecteerd en/of niet is aangemeld. Die natuurwaarden, gekenmerkt als het "cement tussen de bakstenen", maken integraal onderdeel uit van de ecosystemen en zijn nodig voor herstel en/of instandhouding van de betreffende in de Richtlijn opgenomen habitattypen en/of soorten.
- Deelgebieden: bij zeer sterke versnippering in meerdere deelgebieden worden alleen deze deelgebieden begrensd. De verschillende deelgebieden bevatten dan elk afzonderlijk de habitattypen en/of soorten waarvoor het gebied geselecteerd is.

<sup>39</sup> Ministerie van LNV (2006): Natura 2000 doelendocument. Duidelijkheid bieden, richting geven en ruimte laten. Ministerie van Landbouw, Natuur en Voedselkwaliteit, Den Haag.

- Enclaves: binnen grote eenheden zijn enclaves van grootschalige landbouw en/of bebouwing uitgesloten, voor zover ze geen wezenlijke bijdrage leveren aan de instandhouding van de betreffende habitattypen en/of soorten.
- Aansluiting bij administratieve grenzen: er is zoveel mogelijk aangesloten bij bestaande administratieve grenzen (bijvoorbeeld begrenzing van onder de Natuurbeschermingswet aangewezen gebieden, Nationale Parken, Vogelrichtlijngebieden en/of eigendomsgrenzen).
- Herkenbare topografische lijnen: de gebiedsgrenzen vallen bij voorkeur samen met duidelijk in het landschap herkenbare topografische lijnen, zoals wegen, sloten, heggen, oevers, bosranden en markante verschillen in landgebruik.

### **Hoofdpijnen aanpassing begrenzing Natura 2000-gebieden**

Bij de aanwijzing van de Habitatrichtlijngebieden en bij de aanvulling van de Vogelrichtlijnaanwijzingen met gebiedsdoelen zijn overlappende Vogel- en Habitatrichtlijngebieden gecombineerd tot één Natura 2000-gebied. Daarbij is ernaar gestreefd de begrenzing van Vogel- en Habitatrichtlijngebieden zo goed mogelijk op elkaar af te stemmen.

De herbegrenzing is doorgevoerd op basis van technische en/of inhoudelijke argumenten.

#### Technische aanpassingen:

Dit zijn vaak minieme kaarttechnische verbeteringen teneinde de grenzen af te stemmen en gelijk te trekken. Het zijn ook pragmatische aanpassingen. Hierdoor blijven het beheer en de bescherming hanteerbaar en wordt de burger een zo duidelijk en eenvoudig mogelijke begrenzing geboden. Dit kan betekenen dat Vogel- en Habitatrichtlijngebieden die voor een belangrijk deel overlap vertonen met (voormalige) beschermde en staatsnatuurmonumenten op deze begrenzing afgestemd worden. Hierdoor worden onlogische verschillen vermeden.

Verder betreft dit ook het zoveel mogelijk op kaart uitzonderen van bestaande bebouwing, tuinen en erven die alleen tekstueel waren geëxclaveerd. Tot deze categorie behoren ook aanpassingen aan de hand van kadastrale perceelsgrenzen in verband met de kadastrale registratie van bij de aanwijzing "betrokken" percelen (zie Nota van toelichting, paragraaf 3.3). Hiermee wordt voorkomen dat kadastrale percelen die slechts voor een onbetekenend deel met het gebied overlappen, kadastraal worden ingeschreven als deel uitmakend van het gebied.

#### Inhoudelijke aanpassingen:

Verkleining van Vogelrichtlijngebieden wordt door de Europese Commissie, gelet op de Europese jurisprudentie, slechts "in uitzonderlijke gevallen" aanvaardbaar geacht indien bij de oorspronkelijke aanwijzing een "duidelijke wetenschappelijke fout" is gemaakt.

Uit jurisprudentie<sup>40</sup> blijkt dat de oppervlakte van een Vogelrichtlijngebied niet mag worden verkleind en de grenzen van een Vogelrichtlijngebied niet mogen worden gewijzigd, als daardoor zones worden uitgesloten waarin in het wild levende vogelsoorten voorkomen waarvan de bescherming de aanwijzing van dat Vogelrichtlijngebied heeft gerechtvaardigd. Een uitzondering hierop vormen de van het Vogelrichtlijngebied uitgesloten zones die niet langer overeenkomen met de, voor de instandhouding van de in het wild levende vogelsoorten, meest geschikte leefgebieden in de zin van artikel 4, lid 1, van de Richtlijn. Zo kan de begrenzing van Vogelrichtlijngebieden zijn aangepast door bebouwing op de rand van het gebied, bedrijventerreinen (>5 ha) en rijkswegen zoveel mogelijk ook op kaarten te exclaveren (de tekstuele exclaveringsformule geldt alleen voor de in 2000 aangewezen gebieden).

In gevallen waar in het verleden mogelijk een duidelijke begrenzingsfout is gemaakt, wordt onderzocht of er sprake is van een wetenschappelijke fout die voldoet aan de door de Europese Commissie gestelde voorwaarden. Toekomstige ontwikkelingen vallen buiten die criteria; de vergunningprocedure is daarvoor de aangewezen weg.

Zie verder Nota van Antwoord paragraaf 2.2.4.

<sup>40</sup> Europese Hof van Justitie, 13 juli 2006, zaak C-191/05 en 25 november 1999, zaak C-96/98.

Uitbreiding van Vogelrichtlijngebieden kan alleen aan de orde zijn als het gebied tevens Habitatrichtlijngebied is en de uitbreiding onderdeel is van het desbetreffende Habitatrichtlijngebied. Uitbreiding van een "zuiver" Vogelrichtlijngebied is geen onderdeel van deze procedure. Zie ook Nota van Antwoord paragraaf 2.2.5.

Gebleken is dat in een beperkt aantal gevallen bij de begrenzing van Habitatrichtlijngebieden onvoldoende rekening is gehouden met de verspreiding van relevante habitattypen of leefgebieden van soorten, waardoor aanpassingen (zowel uitbreiding als verkleining) noodzakelijk waren. Dit is meestal het gevolg van verbeterde en toegenomen kennis. Ook uitbreidingen die noodzakelijk zijn voor het behalen van de instandhoudingsdoelstellingen van het gebied, vallen in deze categorie van inhoudelijke aanpassingen.

### **Meebegrenzen van nieuwe natuur**

Met nieuwe natuur worden delen van de Ecologische Hoofdstructuur bedoeld die een natuurfunctie krijgen en die in landbouwkundig gebruik zijn of waren. Een groot deel van deze nieuwe natuur is inmiddels al verworven en als natuurgebied ingericht. Nieuwe natuur is meebegrensd indien (in geval van een Habitatrichtlijngebied) één van de volgende situaties van toepassing is:

1. wanneer het natuurdoel van de nieuwe natuur overeenkomt met dat van het aangrenzende aangemelde Natura 2000-gebied (de natuurwaarden zijn al aanwezig of zullen conform vastgestelde plannen worden ontwikkeld). Het betreffende natuurdoel dient uiteraard invulling te geven aan de instandhoudingsdoelstellingen van het gebied.
2. wanneer de nieuwe natuur aantoonbaar noodzakelijk is om de instandhoudingsdoelstellingen te kunnen realiseren.

Voor nieuwe natuur die nodig is voor de realisatie van Natura 2000 blijft het principe van vrijwilligheid gelden bij verwerving van de gronden en bij omzetting van cultuurgrond naar natuur (zie verder paragraaf 2.2.2 van de Nota van Antwoord). De nieuwe natuur die is toegevoegd na de aanmelding in 2003 is naar aanleiding van ingediende zienswijzen op de ontwerp-aanwijzingsbesluiten nogmaals kritisch getoetst aan de hiervoor genoemde criteria. Het resultaat staat beschreven in paragraaf 3.3 van de Nota van toelichting. Het beleid om nieuwe natuur van ná 1 mei 1988 niet als verzuringsgevoelig aan te merken, is nooit van toepassing geweest op de oude Natuurbeschermingswet. Ook voor de inwerkingtreding van de Natuurbeschermingswet 1998 was het voor de beoordeling alleen van belang of een bepaalde activiteit schade aan een aangewezen beschermd natuurmonument toebracht. De vraag of een deel van een bepaald beschermd natuurmonument als zogenoemde nieuwe natuur moest worden aangemerkt, heeft in deze besluitvorming geen rol gespeeld. Als een bepaald gebied als beschermd natuurmonument was aangewezen, genoot zo'n natuurmonument de volledige bescherming van de Natuurbeschermingswet.

### **Bufferzones en exclavering van recreatieondernemingen en agrarische bedrijven**

Een bufferzone van 300 tot 500 meter rond recreatieondernemingen en agrarische bedrijven, waar door vele ondernemers om is verzocht, behoort niet tot de mogelijkheden. De reden hiervoor is dat menselijk gebruik of de door de mens toegekende bestemming niet bepalend is voor de vraag of een gebied of terrein als Natura 2000-gebied aangewezen dient te worden. Ecologische redenen zijn daarbij bepalend. Een Natura 2000-gebied is in zijn geheel van belang.

Ook in de uitspraak van de Raad van State over de aanwijzing van één van de eerste Natura 2000-gebieden is de vraag over een bufferzone aan de orde gekomen. De Raad van State was toen van oordeel dat "het aanhouden van een minimale afstand tot bedrijfsbebouwing niet mogelijk is, omdat niet in algemene zin ten behoeve van de in het gebied gelegen agrarische bedrijfsbebouwing kan worden vastgesteld in hoeverre de binnen die afstand gelegen gronden naar ecologische maatstaven al dan niet tot het aan te wijzen gebied moeten worden gerekend"<sup>41</sup>.

Bij Vogelrichtlijngebieden wordt het hele gebied door de vogels gebruikt voor broeden, foerageren en/of rusten, hoewel niet elk deel even intensief wordt benut. Voor Habitatrichtlijngebieden geldt een vergelijkbare aanpak hoewel habitattypen meestal geen grote, aaneengesloten oppervlakten beslaan. Daar staat tegenover dat de instandhouding van habitattypen meestal een ruimere begrenzing vereist omdat ook rekening moet worden gehouden met een mogelijke verschuiving van de habitatwaarden door het gebied (successie).

<sup>41</sup> Afdeling bestuursrechtspraak Raad van State, 5 november 2008, nr. 200802546/1.

Daarentegen maken bestaande bebouwing, erven, tuinen, steigers, verhardingen en hoofdspoorwegen geen deel uit van een Natura 2000-gebied. Zij zijn door hun fysieke aard meestal ongeschikt. Eventuele uitzonderingen op deze algemene regel zijn opgenomen in paragraaf 3.3 van de Nota van toelichting van het besluit. Ook mijnbouwinrichtingen en -installaties vallen onder de definitie van een bouwwerk en daarmee onder de exclaveringsformule (zie paragraaf 3.4 van de Nota van toelichting). Dat geldt niet voor ondergronds of onderwater voorkomende structuren zoals gas- en waterleidingen. De aanwezigheid hiervan betekent niet per definitie dat deze gebieden ongeschikt zijn voor planten of dieren en ze zijn daarom niet geëxclaveerd.

Zie ook paragraaf 2.2.6 van de Nota van Antwoord.

### **Verticale begrenzing**

In paragraaf 2.2.9 van de Nota van Antwoord wordt vermeld dat er geen verticale grens in de Natura 2000-gebieden is opgenomen. Wel moet gewaarborgd zijn dat vliegbewegingen in de omgeving van Natura 2000-gebieden niet tot aantasting van natuurlijke kenmerken leiden. Dat geldt voor de gehele burgerluchtvaart (inclusief parasailen, parachutespringen en luchtballonvaren), het militaire luchtverkeer en alle andere activiteiten die in samenhang met deze vliegbewegingen in het luchtruim of op de grond plaatsvinden, zoals schietoefeningen en parachutespringen. De effectbeoordeling van dit soort activiteiten kan daarom het best per gebied plaatsvinden, toegesneden op de omstandigheden ter plekke. Het is dus niet zinvol om hiervoor generieke normen in de besluiten op te nemen. Indien aan de orde, wordt het bestaand gebruik door luchtverkeer beoordeeld bij het opstellen van het beheerplan. Voorwaarde blijft ook hier dat het bestaande gebruik de instandhoudingsdoelstellingen niet in gevaar mag brengen.

### **3.2 Specifieke reacties over de begrenzing**

*Een inspreker geeft aan dat het onduidelijk is hoe de status van de IJzeren Rijn gezien moet worden in het ontwerp-aanwijzingsbesluit. De inspreker geeft aan dat ze er vanuit gaat dat de IJzeren Rijn vanaf de afsluiting te Roermond tot aan de Duitse grens onmogelijk als een hoofdspoorlijn beschouwd kan worden en evenmin als een secundaire of zelfs maar een tertiaire spoorweg. De lijn is volgens de inspreker fysiek niet toegankelijk voor treinverkeer, wordt nauwelijks onderhouden en is qua beveiliging onklaar gemaakt. De inspreker geeft aan dat het spoorweglichaam, dankzij het niet meer gebruiken daarvan, een geschikt habitat is geworden voor herpetofauna, waaronder de zandhagedis, en tevens dient als foerageergebied voor de nachtzwaluw (A224) en diverse vleermuissoorten. De exclaveringsformule geldt naar de mening van de inspreker dan ook niet voor de IJzeren Rijn. De inspreker ziet de begrenzing graag aangepast worden.*

De zienswijze heeft niet geleid tot wijziging van het besluit.

De spoorlijn IJzeren Rijn, tussen Roermond en de Duitse grens, is momenteel niet aangewezen als hoofdspoorweg, omdat de spoorlijn tijdelijk buiten gebruik is. Op grond van het internationaal recht (op basis van het Scheidingsverdrag 1839 en het IJzeren Rijn verdrag 1873) geniet deze spoorlijn feitelijk, dezelfde status als een hoofdspoorweg.

*Enkele insprekers merken op dat aan de zuidwestkant van de Meinweg het gebied tussen de Meinweg en de Herkenboscherweg niet meebegrensd is als Natura 2000-gebied. De insprekers geven aan dat dit gebied al gedeeltelijk is begrensd als nieuwe natuur en voor de rest zoekgebied voor een Robuuste Verbindingszone voorstelt. De insprekers verzoeken dit gebied mee te begrenzen, onder andere omdat er dan een verbinding wordt gelegd tussen het Natura 2000-gebied Roerdal (150) en Meinweg, wat gunstig is voor de kamsalamander (H1166). Bovendien is in dit gebied sprake van een tegen de Peelrandbreuk aanstuwende hydrologie en heeft het gebied een hoge potentie voor het ontwikkelen van leefgebied voor onder meer de beekprik (H1096) en drijvende waterweegbree (H1831).*

*Verder horen het Herkenboscherbroek en de Turfkoelen volgens de insprekers hydrologisch gezien bij elkaar alsook het Flinke ven. Een inspreker geeft aan dat tot het begin van deze eeuw het Flinke ven een nat soortenrijk heidegebied vormde. De inspreker verzoekt dit gebied mee te begrenzen onder andere omdat de aanwijzing zou kunnen leiden tot een versnelde aankoop en inrichting van onder andere het habitatype vochtige heiden (H4010). Ook kwam in dit gebied tot in de jaren zeventig nog een populatie van het donker pimperlblauwtje (H1061) en pimperlblauwtje (H1059) voor. Ook nu worden volgens een inspreker langs de Venbeek nog grote pimperl en gewone steekmier aangetroffen.*

De zienswijzen hebben niet geleid tot een wijziging van het besluit. Nieuwe natuur kan alleen worden opgenomen in de begrenzing als er actueel waarden aanwezig zijn of als het gebied noodzakelijk is voor het realiseren van de instandhoudingsdoelstellingen. Het bedoelde gebied is momenteel in agrarisch gebruik en er zijn geen waarden aanwezig die van wezenlijk belang zijn voor de instandhouding van de waarden in het gebied de Meinweg.

*Een inspreker vraagt zich af welke betekenis gegeven wordt aan Natura 2000, gelet op het feit dat de ecologische verbindingszone tussen de Meinweg en het Roerdal (150) nog slechts een zeer smalle en weinig optimale strook is.*

De zienswijze heeft niet geleid tot een wijziging van het besluit. De gebieden Meinweg en Roerdal zijn ieder op zich voldoende waardevol om voor selectie als Natura 2000-gebied in aanmerking te komen. Het opnemen van ecologische verbindingen is niet altijd nodig. Verbindingen worden alleen in de begrenzing opgenomen als die van essentieel belang zijn voor de instandhoudingsdoelstellingen van (één van) beide Natura 2000-gebieden en/of er al waarden voorkomen. Andere ecologische verbindingen worden binnen het EHS-beleid gerealiseerd.

*Enkele insprekers verzoeken het Wolfsplateau/Beatrixplateau mee te begrenzen met het Natura 2000-gebied Meinweg. De inspreker geeft aan dat het plateau van belang is als inzigtgebied voor de brongebieden van de Bosbeek en de kwelvegetaties in het dal van de Zandbergslenk. Het is in de EHS begrensd als nieuwe natuur en een groot gedeelte van het Wolfsplateau is aangekocht en ingericht zodat het volgens de inspreker op termijn deel zal gaan uitmaken van Nationaal Park De Meinweg.*

*Een andere inspreker geeft aan dat een bedrijf in en grenzend aan het aangewezen Natura 2000-gebied Meinweg een aantal percelen in eigendom heeft. Deze percelen zijn in het jaar 2001 onderdeel geweest van een grondtransactie. In het kader van deze grondtransactie is destijds een convenant gesloten tussen een terreinbeherende organisatie en de inspreker. De inspreker geeft aan dat in het convenant zowel het belang van delfstofwinning als het belang van behoud/ontwikkeling van natuurwaarden gerespecteerd worden. De aanwijzing staat volgens de inspreker op gespannen voet met het gebruik van de percelen, temeer omdat enkele van deze percelen onderdeel uitmaken van het aanwijzingsgebied Natura 2000.*

De zienswijzen zijn deels overgenomen. De begrenzing is aangepast, zodat die meer conform begrenzing van het Nationaal Park De Meinweg is. De meest zuidwestelijk gelegen percelen bestaande en nieuwe natuur in eigendom van Staatsbosbeheer zijn toegevoegd aan de begrenzing. Het gebied is recent ingericht en is van belang als inzigtgebied voor de brongebieden van de bosbeek en vormt leefgebied van de roodborsttapuit (A276).

*Een inspreker geeft aan dat in het ontwerp-aanwijzingsbesluit op het Wolfsplateau een perceel verpachtte landbouwgrond begrensd is waarop volgens de inspreker geen te beschermen habitattypen en/of habitatoorten voorkomen zoals verwoord bij de instandhoudingsdoelstellingen. De inspreker verzoekt niet tot de definitieve aanwijzing van het gebied over te gaan.*

De zienswijze heeft niet geleid tot wijziging van het besluit. Op het bedoelde perceel zijn territoria van roodborsttapuit (A276) en boomleeuwerik (A224) aanwezig.

*Een inspreker verzoekt om de gebieden "Herkenbosserven" en "Venhof", welke zijn gelegen ten zuiden van de tijdelijk buiten gebruik zijnde internationale spoorweg IJzeren Rijn, niet aan te wijzen als Natura 2000-gebied.*

De zienswijze is deels overgenomen. De bebouwing en erf van de manege Venhof waren tekstueel al geëxclaveerd en zijn nu ook zichtbaar op de kaart buiten de begrenzing gebracht. In het Herkenboscherven komt de kamsalamander (H1166) voor. Bovendien behoort het tot het leefgebied van de roodborsttapuit (A276) en boomleeuwerik (A224). In de Boschbeek ter hoogte van de manege Venhof komt de beekprik (H1096) voor. Beide gebieden zijn dus van belang voor de instandhoudingsdoelstellingen van soorten waarvoor het gebied aangewezen is.

*Een inspreker geeft aan dat de beoordeling van de aanwijzing van het Natura 2000-gebied Meinweg lastig is omdat het gebied uit de landschappelijke context wordt gehaald. Van vele instandhoudingdoelen kan worden verwacht dat hieruit gevormde beheergroepen buiten de aangewezen grenzen of de drie kilometer zone zullen vallen. Volgens de inspreker is door het ontbreken van de landschappelijke context geen sprake meer van een integrale afweging. Het landschap is het alles omringende geheel van ruimtelijke structuren, bestaande uit natuur, landbouw, recreatie, wonen, cultuur, en infrastructuur en vormt één geheel, aldus de inspreker. De inspreker meent dat grenzen niet goed af te wegen zijn zonder integraliteit, niet voor de gestelde doelen binnen de vaste begrenzing als ook niet voor de activiteiten in het gebied.*

De zienswijze heeft niet geleid tot wijziging van het besluit. Selectie en begrenzing van Natura 2000-gebieden heeft plaats gevonden op grond van ecologische criteria. Het voorkomen van habitattypen en soorten van de Habitatrichtlijn en/of vogels van de Vogelrichtlijn is hierbij leidend. De begrenzing is gericht op het creëren van een duurzame staat van instandhouding en waar mogelijk op het reduceren van externe werking. Hierbij is gelet op de landschappelijke samenhang en verbindingen tussen leefgebieden. Daarnaast is zoveel mogelijk aangesloten op andere administratieve grenzen en in het terrein herkenbare grenzen.

*Een inspreker geeft aan dat zeer hoogwaardig landschappelijk gebied, grenzend aan de Driestruik (niet behorend tot het industriegebied Heide in Roermond) zal verdwijnen ten behoeve van de vestiging van een bedrijf dat 25 hectare grond nodig heeft. De inspreker is van mening dat sprake is van ongelijke behandeling tussen landbouw en economie.*

De zienswijze heeft niet geleid tot wijziging van het besluit. Het is niet duidelijk wat de relevantie van deze zienswijze is voor de aanwijzing, begrenzing of instandhoudingsdoelstellingen van het Natura 2000-gebied Meinweg. Eventuele gevolgen voor het gebied zullen worden behandeld in het beheerplan.

*Een inspreker is van mening dat er onzorgvuldig omgesprongen wordt met de exclavering. De inspreker vraagt zich af waarom het klooster St. Ludwig op de Meinweg wel meebegrensd is en het (kleinere) defensie terrein gelegen in het Natura 2000-gebied Weerter- en Budelerbergen & Ringselven (138) niet. De inspreker verzoekt dat er eenduidiger met de exclavering omgesprongen wordt.*

De zienswijze is overgenomen. Alle bebouwing en verharding is tekstueel geëxclaveerd (voor definities zie 3.4 van de Nota van Toelichting). Bebouwing is verder zoveel mogelijk ook op de kaart geëxclaveerd, zo ook het complex van de Meru Academie (klooster St. Ludwig).



## 4 REACTIES OVER DE INSTANDHOUDINGSDOELSTELLINGEN

### 4.1 Algemeen

*In de zienswijzen zijn veel opmerkingen gemaakt over de instandhoudingsdoelstellingen en over de realisatie hiervan.*

*Er is voorgesteld om de tekst van de algemene instandhoudingsdoelstelling "behoud van de bijdrage van het Natura 2000-gebied aan de biologische diversiteit en aan de gunstige staat van instandhouding van natuurlijke habitattypen en soorten binnen de Europese Unie" te vervangen door de letterlijke tekst van de Habitatrichtlijn: "behoud van de bijdrage van het Natura 2000-gebied aan het waarborgen van de biologische diversiteit door het instandhouden van habitattypen en soorten binnen de Europese Unie".*

*Verder is voorgesteld om de tekst van de algemene instandhoudingsdoelstelling "behoud en waar nodig herstel van de natuurlijke kenmerken en van de samenhang van de ecologische structuur en functie van het gehele gebied voor alle habitattypen en soorten waarvoor instandhoudingsdoelstellingen zijn geformuleerd" te schrappen omdat met de formulering in het ontwerpbesluit onvoldoende rekening is gehouden met de wijze waarop in jurisprudentie rekening is gehouden met de termen "natuurlijke kenmerken" en "instandhoudingsdoelstellingen".*

*Er zijn vragen gesteld over de gestelde nationale doelen, de monitoring in Natura 2000-gebieden, de afstemming en de verantwoordelijkheden. In een aantal zienswijzen wordt de vraag gesteld of de besluiten in samenhang met elkaar en met de gebieden daarbuiten wel een voldoende bijdrage leveren om de soorten en habitattypen in een landelijk gunstige staat van instandhouding te brengen of te houden. De vrees wordt uitgesproken dat dit niet het geval is. Daarnaast wordt er verzocht om voor die soorten en habitattypen, waarvoor sprake is van een ongunstige staat van instandhouding, zowel landelijk als op gebiedsniveau een herstelopgave te formuleren tenzij er ecologische redenen zijn om hiervan af te zien. Het achterwege laten van adequate herstelopgaven wordt door insprekers als onacceptabel gezien en in strijd met de wettelijke verplichtingen.*

*In een zienswijze is gevraagd om alsnog, voor de soorten en habitattypen die zich in een zeer ongunstige staat van instandhouding bevinden, minimaal complementaire doelen op te nemen in de gebieden waar herstelmogelijkheden zijn of migratie kan plaatsvinden.*

*Er is gevraagd om de doelen op gebiedsniveau te herzien voor een aantal broedvogels waarvan de landelijke doelstelling voor het aantal sleutelpopulaties, met de huidige instandhoudingsdoelstellingen, niet zal worden gerealiseerd. Er is aanbevolen om de instandhoudingsdoelstellingen voor een aantal vogelsoorten in te vullen op basis van de in het Beschermingsplan moerasvogels 2000-2004 (2000)<sup>42</sup> vermelde aantallen voor levensvatbare populaties moerasvogels. In het geval van soorten waarvoor actuele gedocumenteerde beschermingsplannen beschikbaar zijn dienen de instandhoudingsdoelstellingen waar mogelijk daarmee gelijk geschakeld te worden. Voor een aantal broedvogels is ook gevraagd om aanvullende doelen op te nemen. Het besluit zou moeten aangeven wat de gevolgen zijn wanneer een soort uit een gebied dreigt te verdwijnen. Daarnaast zou er een gegronde reden aanwezig moeten zijn wanneer er niet gestreefd wordt naar een gunstige staat van instandhouding.*

*Anderzijds wordt in zienswijzen aangeduid dat veel doelen te hoog gegrepen zijn en dat deze alleen met grote (financiële) inspanningen bereikt kunnen worden. Er wordt over de instandhoudingsdoelstellingen opgemerkt dat ze de status zouden moeten krijgen van een inspanningsverplichting en niet van een resultaatsverplichting. Enkele insprekers menen dat bij het vaststellen van de doelstellingen veel geleund wordt op informatie over het voorkomen van flora en fauna in vroegere jaren, die niet gebaseerd is op voldoende wetenschappelijke gegevens. Het is onduidelijk of deze waarden daadwerkelijk aanwezig zijn. Om die reden zouden de aanwezige habitattypen op een kaart aangeduid moeten worden.*

---

<sup>42</sup> Boer, T. den (2000): Beschermingsplan moerasvogels 2000-2004. Rapport Directie Natuurbeheer nr. 47. Ministerie van Landbouw, Natuurbeheer en Visserij, Wageningen.

*Weer anderen menen dat de uitgangssituatie helder moet worden omschreven in het aanwijzingsbesluit. Tegelijkertijd zal er een termijn gegeven moeten worden waarbinnen de doelstellingen gerealiseerd moeten worden.*

*In de besluiten wordt er volgens insprekers niet ingegaan op de mogelijke gevolgen van klimaatverandering, terwijl deze veranderingen bepalend kunnen zijn voor de haalbaarheid van de natuurdoelen. Er wordt bovendien gevraagd om de kernopgaven in de aanwijzingen op te nemen, dan wel het Natura 2000 doelendocument (2006) deel uit te laten maken van de aanwijzingsbesluiten. Uit het besluit zou duidelijk moeten blijken voor welke functie(s) en voor welke soort(en) het gebied wordt aangewezen, zodat duidelijk is of de soorten in al hun levensbehoeften worden beschermd. Daar waar niet alle levensbehoeften in een Natura 2000-gebied zijn beschermd dient te worden aangegeven waar de ontbrekende functies zijn gelegen en wat de beschermingsstatus is.*

*Er wordt gevraagd om rekening te houden met vereisten op economisch, sociaal en cultureel gebied en met regionale en lokale bijzonderheden.*

*Dat het concretiseren van maatregelen wordt doorgeschoven naar het beheerplan geeft voor veel insprekers onduidelijkheid; hierdoor kan het overleg over het beheerplan onder grote spanning komen te staan. Zij bepleiten duidelijke kaders voor het beheerplan, zodat er constructief aan de uitwerking kan worden gewerkt. Daarnaast wordt opgemerkt dat bij het vaststellen van de instandhoudingsdoelstellingen alleen wordt uitgegaan van bestaande budgetten. Welke consequenties de instandhoudingsdoelstellingen hebben in financiële zin wordt pas duidelijk bij het tot stand komen van de beheerplannen.*

Met betrekking tot de hierboven genoemde zienswijzen worden de volgende opmerkingen gemaakt:

### **Algemene instandhoudingsdoelstellingen**

De algemene instandhoudingsdoelstellingen beogen de algemene hoofddoelstelling van de Vogel- en Habitatrichtlijn in de individuele aanwijzingsbesluiten te verankeren. Daarmee wordt de bijdrage van de Nederlandse Natura 2000-gebieden aan het behoud van de biodiversiteit in Europa vastgelegd. Per gebied zijn de specifieke doelstellingen voor de relevante habitattypen en soorten nader omschreven. Op basis van deze instandhoudingsdoelstellingen en de algemene doelstellingen wordt naar een landelijk gunstige staat van instandhouding van de voor Nederland relevante habitattypen en soorten gestreefd. Dit houdt in dat het natuurlijke verspreidingsgebied van de habitat of van de soort stabiel moet zijn of moet toenemen; dit moet in de toekomst ook zo blijven. Een duurzaam behoud van een habitatype kan alleen maar gerealiseerd worden wanneer de planten- en diersoorten die typisch zijn voor de habitat behouden kunnen worden. Dit geldt ook voor de bescherming van een bepaalde plantensoort of diersoort. De betreffende soort kan alleen effectief beschermd worden wanneer de beschermingsmaatregelen zich, naast op de soort zelf, ook richten op het leefgebied van de soort. Zodoende strekt in een Natura 2000-gebied de instandhoudingsdoelstelling van een soort zich mede uit tot het leefgebied van de betreffende soort.

De formulering van de algemene instandhoudingsdoelstellingen is aangepast in hoofdstuk 5 van de Nota van toelichting van dit besluit. In de aangepaste formulering van het tweede algemene doel is niet de letterlijke tekst van de Habitatrichtlijn (artikel 2) gevolgd, omdat het in de Richtlijn een algemene doelstelling van de Richtlijn betreft en in dit geval om de gebiedsspecifieke invulling daarvan gaat. Meer in het bijzonder: een Europese Richtlijn kan een bijdrage leveren aan het waarborgen van de biologische diversiteit, maar een gebied kan alleen bijdragen aan het behoud van de biologische diversiteit. Verder is de term "natuurlijke kenmerken" in de algemene doelen gehandhaafd, omdat dit een begrip is dat in de Richtlijn ook gebruikt wordt in verband met de bescherming van de gebieden (artikel 6).

Verder geldt ook dat invloeden van buitenaf op het Natura 2000-gebied van grote invloed kunnen zijn op de staat van instandhouding van een habitatype of soort: de externe werking. De instandhoudingsdoelstelling richt zich op het gehele biotische en abiotische complex van factoren, die het habitatype of de soort haar specifieke aanzien geven en die noodzakelijk zijn voor het behoud van de biologische diversiteit van het gebied.

Met name bij vogels is een belangrijk deel van het leefgebied buiten het Natura 2000-gebied gehouden. Bij een aantal vogelsoorten gaat het daarbij vooral om de foerageergebieden. Deze bevinden zich in grote

aaneengesloten agrarische gebieden of zijn buiten het Natura 2000-gebied gehouden omdat niet gegarandeerd kon worden dat deze gebieden, zoals braakliggende bouwterreinen, hun huidige functie ook in de toekomst behouden. Deze gebieden spelen, vanwege het vervullen van een bepaalde (foerageer)functie voor de soort, een belangrijke rol bij het realiseren van een gunstige staat van instandhouding, zodat ook het verstoren van zo'n gebiedsfunctie van grote invloed kan zijn op de staat van instandhouding van de soort.

### **Contour "haalbaar en betaalbaar"**

In de paragrafen 3.4 en 4.1.7 van de Nota van Antwoord staat aangegeven dat zowel de selectie als de begrenzing uitsluitend gebaseerd is op ecologische criteria. Dit betekent echter niet dat andere dan ecologische belangen geen rol hebben gespeeld bij het vaststellen van de instandhoudingsdoelstellingen. Hierbij heeft het uitgangspunt "haalbaar en betaalbaar", zowel landelijk als per gebied, nadrukkelijk een rol gespeeld. Er is daarbij rekening gehouden met de economische en sociale belangen van de directe omgeving. Dit betekent in de praktijk dat voor een bepaald habitatype of soort de relatief grootste ecologische bijdrage komt van het gebied waar de ecologische vereisten reeds op orde zijn of waar ze op relatief eenvoudige wijze op orde te brengen zijn, om zodoende bij het opstellen van beheerplannen een evenwichtige balans tussen economie en ecologie na te kunnen streven.

In paragraaf 3.4 van de Nota van Antwoord staat dat Nederland zich inspant om zoveel mogelijk habitatypes en soorten in een gunstige staat van instandhouding te houden of te brengen. Er kan echter geen onevenredige financiële inspanning verwacht worden om alle habitatypes en soorten te herstellen. Met oog hierop is voor een aantal soorten en habitatypes in het Natura 2000 doelendocument (2006, hoofdstuk 6) gekozen voor een lager niveau dan gunstige staat van instandhouding. In die gevallen wordt verbetering van de ecologische vereisten voorlopig niet realistisch geacht of staat de inspanning in geen verhouding tot de extra bijdrage die een gebied kan leveren aan de realisering van de Natura 2000-doelen op landelijk niveau. Anderzijds is het logisch dat een hogere inzet wordt nagestreefd voor habitatypes en soorten waar Nederland relatief belangrijk voor is en/of voor habitatypes en soorten die sterk onder druk staan. Dit geldt bijvoorbeeld voor het habitatype actieve hoogvenen (H7110B) en een soort als de kamsalamander (H1166). Voor dit habitatype en deze soort zijn de ecologische omstandigheden nog niet op orde.

### **Contour "strategisch lokaliseren"**

Bij het vaststellen van de instandhoudingsdoelstellingen is ook geanticipeerd op bestaande plannen en projecten ter realisering van de Ecologische Hoofdstructuur en bestaand beleid met betrekking tot bijvoorbeeld mest en waterhuishouding. Dit is het gehanteerde principe van "strategisch lokaliseren": behoud of herstel nastreven daar waar de grootste potentie ligt en waar dit gemakkelijk kan zonder dat afbreuk wordt gedaan aan de ecologische uitgangspunten en ambities. Om daaraan invulling te geven zijn diverse consultatierondes met deskundigen en terreinbeheerders gehouden en zijn analyses uitgevoerd, waaronder de knelpunten- en kansanalyse van KIWA Water Research/EGG-consult<sup>43</sup>.

In de toekomst zullen inspanningen voor het waterbeheer meer gericht moeten worden op het natuurbelang. Waar nodig is de begrenzing van gebieden aangepast om een op termijn duurzame situatie te verkrijgen. Voor een aantal habitatypes en soorten zijn gezien de urgentie ten aanzien van één of meerdere kernopgaven ("sense of urgency")<sup>44</sup>, op de korte én lange termijn, aanvullende water- of beheermaatregelen nodig.

### **Trends, dynamiek en autonome ontwikkelingen**

In het aanwijzingsbesluit staat het resultaat van de bovenstaande contouren uitgewerkt in de vorm van de instandhoudingsdoelstellingen. Op grond daarvan worden in het beheerplan de benodigde maatregelen uitgewerkt om de genoemde habitatypes en soorten in de gewenste staat van instandhouding te brengen of te behouden, zodat het gebied voldoende bijdrage kan leveren aan het realiseren van de gunstige staat van instandhouding op landelijk niveau. Eén van de uitgangspunten in de Natura 2000 contourennotitie (2005)<sup>45</sup>

<sup>43</sup> KIWA & EGG (2007): Knelpunten- en kansanalyse Natura 2000 gebieden. Versie 2007. Ministerie van Landbouw, Natuur en Voedselkwaliteit, Den Haag.

<sup>44</sup> Een "sense of urgency" is toegekend aan een gebied als binnen tien jaar (na 2005) mogelijk een onherstelbare situatie ontstaat. Zie verder bijlage 2 begrippen en definities uit de Nota van Antwoord (2007).

<sup>45</sup> Ministerie van LNV (2005): Natura 2000 contourennotitie. Kaders voor Natura 2000-doelen, besluiten en beheersplannen. Ministerie van Landbouw, Natuur en Voedselkwaliteit, Den Haag.

is dat doelstellingen in de tijd robuust geformuleerd moeten worden. Dit is gedaan om zo te kunnen anticiperen op bijvoorbeeld de natuurlijke dynamiek of mogelijke klimaatveranderingen. Als de instandhoudingsdoelstellingen niet gehaald lijken te worden, bijvoorbeeld omdat een populatie vogels of een bepaald habitatype ondanks de bescherming toch kleiner wordt, moet Nederland maatregelen nemen om deze ontwikkeling te keren. Artikel 6, tweede lid, van de Habitatrictlijn, verplicht de lidstaat namelijk om verslechtering van habitattypen en leefgebieden van (vogel)soorten te voorkomen. Soms zullen de genomen maatregelen niet werken, bijvoorbeeld bij klimaatverandering, een te grote externe beïnvloeding of als trekkende soorten in het buitenland negatief worden beïnvloed. Er zijn dan geen sancties. Gezien een aantal onzekerheden over te verwachten ontwikkelingen, die voortkomen uit natuurlijke dynamiek en klimaatveranderingen, is voor het jaar 2015 voorzien in een evaluatie van het Natura 2000 doelendocument (2006). Indien noodzakelijk worden dan ook de betreffende aanwijzingsbesluiten aangepast (zie Nota van Antwoord, paragraaf 3.19).

In bijlage B.4 van de Nota van toelichting van dit besluit wordt nader op de specifieke keuzes ingegaan.

### **Herijking instandhoudingsdoelstellingen**

De lidstaten van de Europese Unie hebben de afspraak gemaakt om alle maatregelen te nemen die nodig zijn om een gunstige staat van instandhouding van de aangewezen soorten en habitattypen waarvoor gebieden zijn aangewezen te realiseren. Pas wanneer daadwerkelijk is gebleken dat de doelen om wat voor reden dan ook niet haalbaar zijn, bestaat er – zoals onder andere in paragraaf 1.4.1 van de Nota van Antwoord staat vermeld – een aantal momenten waarop de doelen bijgesteld kunnen worden. De drie momenten waarop de instandhoudingsdoelstellingen kunnen worden geëvalueerd en zo nodig kunnen worden bijgesteld (zie ook Nota van Antwoord, paragrafen 3.4 en 3.14):

- bij de definitieve aanwijzing;
- bij het opstellen van het beheerplan;
- bij de geplande evaluatie in 2015.

### **Ecologische samenhang en belangenafweging**

De afweging tussen economie en ecologie moet zodanig plaatsvinden dat de gunstige staat van instandhouding van de habitattypen en soorten waar het gebied voor is aangewezen niet in gevaar komt. De situatie kan zich voordoen dat in een bepaald gebied een aantal habitattypen of soorten voorkomt, waarvoor geen instandhoudingsdoelstellingen zijn vastgesteld. Er is dan de inschatting gemaakt dat het betreffende habitatype of de betreffende soort weliswaar marginaal in het gebied aanwezig is, maar dat het gebied op termijn geen bijdrage kan leveren aan de instandhouding van het habitatype of de soort. Ook bij de formulering van een doel voor vogels is bepalend of het gebied een relevante bijdrage aan het realiseren van het landelijke doel levert of kan gaan leveren (zie ook paragraaf 3.11 van de Nota van Antwoord). Voor elk specifiek gebied komt het erop neer dat de instandhoudingsdoelstelling van een bepaald habitatype of bepaalde soort alleen in samenhang kan worden gezien met de instandhoudingsdoelstelling op landelijk niveau en in andere Natura 2000-gebieden. Dat betekent dat er weliswaar landelijk per soort of per habitatype naar een gunstige staat van instandhouding moet worden gestreefd, maar dat deze situatie niet in elk gebied afzonderlijk hoeft te worden nagestreefd. Binnen dit kader kan ook rekening worden gehouden met vereisten op economisch, sociaal en cultureel gebied en met regionale en lokale bijzonderheden.

### **Recreatie en toerisme**

Beseft wordt dat Meinweg een belangrijk onderdeel uitmaakt van het Limburgse toeristische product. Het gevarieerde bos- en heidegebied met de karakteristieke trapsgewijze ligging is de belangrijkste trekpleister voor toeristen. Het toeristische bedrijfsleven vindt dat de aard van het gebied zo moet blijven. In die zin is het belang van een adequaat natuurbeheer ook in het belang van een gezonde toeristische sector. In onder meer paragrafen 4.1.3 en 4.1.4 van de Nota van Antwoord is ingegaan op de ontwikkelingsmogelijkheden van bedrijven en de concurrentiepositie: afhankelijk van de bedrijfstak biedt de aanwezigheid van een Natura 2000-gebied dikwijls nieuwe mogelijkheden.

Dit specifieke gebied is een natuurgebied waar ondanks de toeristische druk bepaalde natuurwaarden zich nog steeds in een gunstige staat van instandhouding bevinden. Niettemin is het door de ongunstige staat van instandhouding van bijvoorbeeld het habitatype zure vennen (H3160) en de habitatsoort kamsalamander (H1166) noodzakelijk om een herstelopgave te formuleren. Wanneer er een herstelverplichting is, dient bij de te nemen maatregelen rekening te worden gehouden met de vereisten op economisch, sociaal en cultureel

gebied. Bij het formuleren van de instandhoudingsdoelstellingen is dat gedaan. Het afwegen van ecologie en economie gebeurt ook in het stelsel van vergunningverlening. Zie verder paragraaf 3.5 van de Nota van Antwoord.

### **Complementaire doelen**

De analyse van de implementatie van Natura 2000 in Nederland (Kamerstuk 32670 nr. 24) laat zien dat de bescherming van complementaire doelen onder het Natura 2000-regime niet expliciet door de Vogel- en Habitatrichtlijn wordt voorgeschreven. Daarom zullen deze doelen dan ook niet langer in de aanwijzingsbesluiten worden opgenomen.

### **Onderbouwing besluiten**

In diverse ecologische rapporten<sup>46</sup> en databanken zijn de natuurwaarden en vogelgegevens van Nederland beschreven. Het is voor de selectie of ecologische onderbouwing van een Natura 2000-gebied niet noodzakelijk dat de aanwezige natuurwaarden op kaart worden aangegeven. Wel wordt in paragraaf 4.4 van deze Nota van toelichting een globale, niet-uitputtende, omschrijving gegeven van de verspreiding van de habitattypen en soorten in dit gebied.

Het Natura 2000 doelendocument (2006) is één van de dragende beleidsdocumenten die aan de besluitvorming ten grondslag heeft gelegen. Het beleid zoals daar is uiteengezet, is bij de besluitvorming toegepast, maar het Natura 2000 doelendocument (2006) maakt géén onderdeel uit van het besluit. Met betrekking tot de vraag op welke wijze de gunstige staat van instandhouding voor een bepaald habitatype of een bepaalde soort kan worden bereikt, is er in de Nota van toelichting een uitgebreid overzicht opgenomen waarin alle gebieden staan vermeld waaraan voor het betreffende habitatype of de betreffende soort een doel is toegekend. Op deze wijze is na te gaan hoe de landelijke opgave over het Natura 2000-netwerk is verdeeld. Het is echter een indicatieve vermelding, want het is niet de bedoeling in deze aanwijzing een besluit te nemen over de instandhoudingsdoelstellingen van andere gebieden.

### **Kernopgaven**

In paragraaf 1.3.4 van de Nota van Antwoord staat vermeld dat de kernopgaven een belangrijk hulpmiddel zijn bij de focus en eventuele prioritering binnen de Natura 2000-beheerplannen. Ze beschrijven de belangrijkste behoud- en herstelopgaven per Natura 2000-landschap en zijn in het Natura 2000 doelendocument (2006) toebedeeld aan gebieden. Het toevoegen van de kernopgaven aan de Nota's van toelichting bij de definitieve aanwijzingsbesluiten heeft geen meerwaarde, omdat die informatie is opgenomen in het Natura 2000 doelendocument (2006). De kernopgaven zijn in deze procedure dan ook niet aan inspraak onderhevig.

### **Ambitieniveau van de instandhoudingsdoelstellingen**

Indien een soort of habitatype landelijk in een ongunstige staat van instandhouding verkeert, betekent dit niet automatisch dat in alle gebieden waar de betreffende waarde voorkomt hiervoor een hersteldoelstelling moet worden geformuleerd. In de Natura 2000 contourennotitie (2005) en het Natura 2000 doelendocument (2006) staan de hoofdlijnen voor het formuleren van de Natura 2000 doelen uitgewerkt. Daarmee is het Europese kader toegespitst op de Nederlandse situatie. Per gebied zijn er gebiedsdoelen opgesteld. Deze richten zich op de kwaliteit en oppervlakte van het habitatype of van het leefgebied van een soort. Voor soorten wordt daarnaast een doel gesteld voor de gewenste populatie. Voor sommige soorten en vrijwel alle vogels zijn hierbij richtinggevend aantal genoemd. Deze dienen als (minimale) draagkracht voor het leefgebied binnen de begrenzing van het gebied. In het geval van herstel is de uitwerking van de landelijke doelen middels het principe van "strategisch lokaliseren" bepaald. Dat wil zeggen dat de herstelopgave is neergelegd in de gebieden waar de meeste potentie is om het habitatype of het leefgebied van de soort te verbeteren. Voor verspreid voorkomende habitattypen en soorten is het niet mogelijk om de landelijke doelstellingen alleen binnen het Natura 2000-netwerk te realiseren. Opgaven buiten het Natura 2000-netwerk worden via ander natuurbeleid gerealiseerd, zoals de Flora- en faunawet en de Ecologische Hoofdstructuur. Voor een aantal habitattypen is in het Natura 2000 doelendocument de expliciete keuze

---

<sup>46</sup> Zie voor een overzicht van de bronnen onder andere Ministerie van LNV (2007): Nota van Antwoord. Inspraakprocedure aanwijzing Natura 2000-gebieden, bijlage 3. Ministerie van Landbouw, Natuur en Voedselkwaliteit, Den Haag.

gemaakt om niet te streven naar een gunstige staat van instandhouding (Natura 2000 doelendocument (2006), pagina 138).

Met betrekking tot de vogeldoelen is in het Natura 2000 doelendocument (2006) opgenomen dat voor een gebied "bij een stijgende en stabiele lokale trend" een behoudopgave wordt geformuleerd. Een stijgende trend wordt als aanwijzing opgevat dat het leefgebied voor deze soorten al geschikt is en voldoende draagkracht heeft om bij te dragen aan een populatie hoger dan het gemiddelde in de periode 1999-2003. In dergelijke gevallen wordt volstaan met een behoudopgave omdat geen extra maatregelen ter verbetering van het leefgebied nodig worden geacht. In gevallen waarin de potentie van het gebied dusdanig wordt geacht dat de draagkracht van het gebied nog niet bereikt lijkt te zijn, wordt wel gestreefd naar herstel van de populatie. Naar verwachting zal herstel van de populatie in dit soort gevallen optreden, zolang het leefgebied behouden blijft.

Voor vogels geldt daarnaast dat bij behoudopgaven de aantallen gebaseerd zijn op het gemiddelde seizoensgemiddelde over de periode 1999-2003 (bij niet-broedvogels geldt de periode 1999/2000-2003/2004)<sup>47</sup>. Bij herstelopgaven zijn de aantallen meestal gebaseerd op de historische potentie van een Natura 2000-gebied, dat is het maximaal aantal vastgestelde vogels (of broedparen) over een interval van enkele jaren gedurende de periode 1980-2003 (SOVON). Dit betekent dat op gebiedsniveau geen streefwaarden uit beschermingsplannen zoals het Beschermingsplan moerasvogels 2000-2004 (2000) zijn gebruikt. Deze plannen hebben wel hun doorwerking gekregen in de landelijke instandhoudingsdoelstellingen en kunnen van belang zijn bij het opstellen van beheerplannen. Vervolgens is in de toelichtingen bij de instandhoudingsdoelstellingen aangegeven of het gebied met het gestelde doel ook kan voldoen aan de minimumeisen voor een sleutelpopulatie.

Ook voor broedvogels geldt dat bij verspreid voorkomende soorten het niveau van een sleutelpopulatie in een specifiek gebied soms niet gehaald kan worden. Vaak is dan op regionale schaal sprake van een min of meer samenhangende populatie met meerdere kernen (meta-populaties), die qua omvang wel het minimale niveau van de sleutelpopulatie overstijgt.

Bij de evaluatie in 2015 worden zowel de ambities van de gebiedsdoelen als de landelijke instandhoudingsdoelstellingen, in geval van broedvogels met inbegrip van het aantal sleutelpopulaties, tegen het licht gehouden en wordt bekeken of bijstelling nodig is.

## Monitoring

Het ministerie van Economische Zaken (EZ) is verantwoordelijk voor de periodieke algemene rapportages aan de Europese Commissie en voor de monitoring van de staat van instandhouding van soorten en habitattypen op landelijk niveau. Het ministerie van EZ zorgt voor een landelijk monitoringssysteem. De gebiedsgerichte monitoring zal plaatsvinden op basis van de monitoringsparagraaf in de beheerplannen waarin ook rollen en verantwoordelijkheden zijn uitgewerkt. Voor zowel de landelijke als de gebiedsgerichte monitoring wordt momenteel - in samenhang - een programma van eisen ontwikkeld in overleg met de betrokken bevoegde gezagen (ministerie van EZ, ministerie van Infrastructuur en Milieu, ministerie van Defensie en de provincies (Interprovinciaal Overleg)). Zie ook paragraaf 1.5.1 van de Nota van Antwoord.

## Nulsituatie of uitgangspunt

In paragraaf 3.18 van de Nota van Antwoord staat vermeld dat bij het vaststellen van de gebiedsdoelen niet is uitgegaan van een bepaald referentiejaar, zoals het moment van aanwijzing als Vogelrichtlijngebied of aanmelding als Habitatrictlijngebied. Bij het vaststellen van de doelen is gekeken naar de staat van instandhouding van de betreffende soort of het habitatype op landelijk niveau. Ook is gekeken naar de (minimaal) benodigde oppervlakte leefgebied en/of habitatype om een gunstige staat van instandhouding op landelijk niveau te realiseren.

Die (landelijke) staat van instandhouding vormde mede de basis voor vaststelling van de instandhoudingsdoelstellingen voor soorten en/of habitattypen per gebied. In de Nota's van toelichting bij de besluiten is aangegeven of voor een soort of habitatype in een concreet gebied een behoud- of herstelopgave geldt. Zo is bijvoorbeeld een behoudopgave geformuleerd als er onevenredige maatregelen nodig zouden zijn om het gebied een grotere bijdrage te laten leveren.

<sup>47</sup> SOVON & CBS (2005): Trends van vogelaantallen in het Nederlandse Natura 2000 netwerk. SOVON-informatierapport 2005/09. SOVON Vogelonderzoek Nederland, Beek-Ubbergen.

### Realisatietermijnen

Zoals in paragraaf 3.16 van de Nota van Antwoord wordt gesteld, zijn termijnen onmisbaar om de realisatie van doelen te plannen. Deze plannings zijn grotendeels afhankelijk van regionale en zelfs lokale omstandigheden. Daardoor zijn de op te stellen beheerplannen de aangewezen plaats voor het bepalen van de realisatietermijnen. Om die reden is ervan afgezien realisatietermijnen in de aanwijzingsbesluiten op te nemen.

### Flankerend beleid

In paragraaf 5.8 van de Nota van Antwoord staat als uitgangspunt geformuleerd dat de instandhoudingsdoelstellingen met behulp van bestaande budgetten worden gerealiseerd. De "bestaande budgetten" waaruit realisatie van de Natura 2000-instandhoudingsdoelstellingen gefinancierd moet worden, zijn grotendeels opgenomen in het Investeringsbudget Landelijk Gebied (ILG) en de financiële middelen voor de bestrijding van verdroging in de zogenoemde TOP-lijst gebieden<sup>48</sup>. Daarnaast is ook het bestaande beheerbudget voor Staatsbosbeheer een financieringsbron voor de instandhoudingsdoelstellingen. Waar de Natura 2000-instandhoudingsdoelstellingen gekoppeld zijn aan waterkwaliteit kunnen de additionele kosten worden gefinancierd via het spoor van de Kaderrichtlijn Water. Veel subsidiemogelijkheden voor inrichting en (agrarisch) natuurbeheer zijn met het ILG onder verantwoordelijkheid van de provincies gekomen. Daartoe behoren de maatregelen die vallen onder het Subsidiestelsel Natuur- & Landschapsbeheer (vanaf 2010) en de provinciale subsidieregelingen zoals de Subsidierегeling Kwaliteitsimpuls Natuur en Landschap (SKNL). Verder is er in het kader van het LIFE+-programma vanuit de Europese Commissie geld beschikbaar voor overheden en NGO's voor cofinanciering van de ontwikkeling, implementatie, monitoring, evaluatie en communicatie van het Europees milieu- en natuurbeleid en van wetgeving op dit gebied, bijvoorbeeld voor projecten die gericht zijn op maatregelen voor behoud en herstel van Natura 2000-waarden.

#### 4.2 Specifieke reacties over de instandhoudingsdoelstellingen

*Een inspreker geeft aan dat de doelen van de tapuit (A277) momenteel vooral geformuleerd zijn in gebieden waar de soort als broedvogel nog voorkomt. De inspreker is van mening dat herstel van een evenwichtige verspreiding van groot belang is om een gunstige staat van instandhouding te kunnen bereiken. Voor herstel van de tapuit acht de inspreker het noodzakelijk dat complementaire doelen gesteld worden in Natura 2000-gebieden waar de tapuit vanouds voorkwam, zo ook in de Meinweg. De inspreker pleit ervoor om in Natura 2000-zandgrondgebieden de doelen van de soort op te hogen met 695 broedparen.*

De zienswijze is niet overgenomen. Er zijn bij SOVON geen telgegevens bekend van de periode 1999-2003 en de periode 1993-1997, zodat niet vastgesteld kan worden of de soort voldoet aan de criteria voor opname. Meinweg is daarnaast niet van belang voor een regionale sleutelpopulatie. Van de andere Natura 2000-gebieden in de regio zijn geen waarnemingen van de periode 1999-2003 bij SOVON bekend. Het zwaartepunt voor de soort ligt bij de kustgebieden en de zandgronden van Noord-Nederland.

*Een inspreker pleit voor een aanvullend hersteldoel voor de grauwe klauwier (A338) in het Natura 2000-gebied Meinweg, hetgeen recht doet aan de landelijke herstelopgave van de soort.*

De zienswijze is niet overgenomen. Het gebied Meinweg voldoet niet aan de criteria voor opname. Het gebied herbergt niet minstens 1% van de landelijke broedpopulatie van de periode 1999-2003 of van de periode 1993-1997 (gemiddelde 1999-2003 en 1993-1997 is respectievelijk 0,4 en 0,2 broedparen, 1% van landelijke broedpopulatie 1999-2003 en 1993-1997 is respectievelijk 1,8 en 2 broedparen).

<sup>48</sup> De door de provincies opgestelde lijsten met gebieden die in het kader van het verdrogingsbeleid met voorrang worden aangepakt.





## 5 REACTIES OVER DE RECHTSGEVOLGEN

*Er wordt door diverse insprekers gewezen op het feit dat de gevolgen van het huidig gevoerde natuurbeleid een onevenredige belasting vormen voor de omwonenden van het Natura 2000-gebied Meinweg. Men stelt dat het onmogelijk is om op basis van de stukken te bepalen wat de gevolgen van de aanwijzing zijn voor de individuele bedrijfsvoering. De scheiding in tijd tussen het aanwijzingsbesluit en het beheerplan wordt daarvoor verantwoordelijk gehouden. Daarnaast worden er veel opmerkingen gemaakt en vragen gesteld over de diverse facetten van bestaand gebruik, de externe werking, de relatie met het toetsingskader Ammoniak en Natura 2000, de relatie met de Kaderrichtlijn Water en de relatie met bestemmingsplannen en andere ruimtelijke plannen zoals het reconstructieplan Noord- en Midden-Limburg en het integraal gebiedsplan Roerdal-Herkenbosch.*

*Enkele insprekers wijzen er op dat 1 oktober 2005 (de inwerkingtreding van de Natuurbeschermingswet 1998) niet als peildatum voor bestaand gebruik kan dienstdoen.*

Met betrekking tot de hierboven genoemde argumenten worden de volgende opmerkingen gemaakt:

### **Externe werking**

Het is moeilijk aan te geven wat de precieze omvang van de externe werking van een bepaalde activiteit is. In paragraaf 4.3 van de Nota van Antwoord staat dat dit afhangt van de aard van de activiteit zelf, de intensiteit ervan en de gevoeligheid van de aanwezige habitattypen en soorten. Het valt op voorhand dus niet te zeggen of er beïnvloeding plaatsvindt. Dat betekent dat wanneer niet uitgesloten kan worden dat een Natura 2000-gebied door een bepaalde activiteit wordt beïnvloed, er bekeken moet worden of er op grond van de Natuurbeschermingswet 1998 een vergunningplicht voor een bepaalde activiteit aan de orde is. Het is dus evenmin aan te geven waar de externe werking van een bepaalde activiteit eindigt.

In het beheerplan zal duidelijkheid gegeven worden voor welke activiteiten een vergunningplicht aan de orde kan zijn. De afstand tussen de locatie van de activiteit en de te beschermen natuurwaarden is daarbij niet altijd doorslaggevend; het gaat er om of een bepaalde activiteit al dan niet de natuurlijke kenmerken van een Natura 2000-gebied, waar habitattypen en leefgebieden van soorten onderdeel van uitmaken, kan aantasten.

Rond de Natura 2000-gebieden wordt, volgens sommige insprekers, een beschermingszone ingesteld van 3.000 meter. Dat is echter niet van toepassing op de beoordeling van effecten op Natura 2000-gebieden. In het kader van de Interimwet ammoniak en veehouderij<sup>49</sup> werd in verband met de ammoniakdepositie een zone van 3.000 meter gehanteerd. Binnen die zone was de beïnvloeding door een veehouderijbedrijf van verzuringsgevoelig gebied nog meetbaar. Tot deze grens kon een vergunningplicht voor deze verzuringsgevoelige gebieden aan de orde zijn. Deze grens is inmiddels vervallen. Natura 2000 is gericht op de bescherming van de in het gebied voorkomende habitattypen en soorten. Een exacte grens waar de externe werking ophoudt, is in algemene zin niet aan te geven. Dit wordt van geval tot geval beoordeeld. Bepalend is dus niet de afstand, maar of er sprake kan zijn van verslechtering of significante verstoring van natuurwaarden in het betreffende gebied.

### **Bestaand gebruik: peildatum en vergunningplicht**

Het aanwijzen van een Natura 2000-gebied leidt niet tot een verbod op het verrichten van bepaalde handelingen zoals fietsen, wandelen of het laten loslopen van de hond. In het aanwijzingsbesluit staat alleen voor welke waarden het gebied is aangewezen, welke instandhoudingsdoelstellingen gelden en wat de grens van het betreffende gebied is. In het besluit zelf is niet aangegeven of, en onder welke voorwaarden, een activiteit kan worden toegestaan.

Op grond van de huidige Natuurbeschermingswet 1998 geldt een vergunningplicht voor activiteiten in en om Natura 2000-gebieden die gelet op de instandhoudingsdoelstellingen van het gebied de kwaliteit van de natuurlijke habitats en de habitats van soorten in een Natura 2000-gebied kunnen verslechteren of een significant versturend effect kunnen hebben op de soorten waarvoor het gebied is aangewezen.

<sup>49</sup> Wet van 9 juni 1994, houdende tijdelijke regeling inzake de ammoniakdepositie veroorzaakt door veehouderijen (Interimwet ammoniak en veehouderij). Staatsblad 1994, nr. 634.

In de wet is op deze vergunningplicht een uitzondering gemaakt voor bestaand gebruik. Bestaand gebruik is als gevolg van de wijziging van de Natuurbeschermingswet 1998 door de Crisis- en herstelwet altijd vergunningvrij, tenzij het gebruik een project is dat niet direct verband houdt met of nodig is voor het beheer van een Natura 2000-gebied, maar dat afzonderlijk of in combinatie met andere projecten of plannen significante gevolgen kan hebben voor het desbetreffende Natura 2000-gebied. De Natuurbeschermingswet 1998 omschrijft bestaand gebruik als *“gebruik dat op 31 maart 2010 bekend is, of redelijkerwijs bekend had kunnen zijn bij het bevoegd gezag.”*

Om te voorkomen dat het bestaand gebruik de kwaliteit van de natuurlijke habitats en de habitats van soorten in een Natura 2000-gebied verslechtert en dat er door bestaand gebruik storende factoren optreden die geleid tot de instandhoudingsdoelstellingen een significant effect kunnen hebben op de soorten waarvoor het gebied is aangewezen draagt het bevoegd gezag de verantwoordelijkheid dat er in het gebied passende maatregelen genomen worden. In het uiterste geval kan dit betekenen dat op last van het bevoegd gezag het bestaande gebruik wordt stilgelegd.

In het beheerplan zal het bestaande gebruik beschreven moeten worden en zal zo nodig aan voorwaarden worden gebonden.

### **Doorwerking aanwijzing in andere plannen**

De verplichting om Natura 2000-gebieden aan te wijzen volgt direct uit de Habitatrichtlijn en uit de Vogelrichtlijn. Mede op basis van Europeesrechtelijke uitspraken kan er bij de selectie en bij de begrenzing van Natura 2000-gebieden uitsluitend van ecologische criteria worden uitgegaan. Dat betekent in de praktijk dat de grenzen van deze gebieden zijn bepaald door het gebruik dat de betreffende planten- en diersoorten van het gebied maken. Terreindelen die van mindere kwaliteit zijn, kunnen deel uitmaken van Natura 2000-gebieden als herstel van die terreinen haalbaar is en als ze nodig zijn voor de realisatie van de instandhoudingsdoelstellingen. Daardoor zal de begrenzing van zo'n gebied niet in alle gevallen overeenkomen met de bestemming die in een vastgesteld bestemmingsplan aan het gebied is toegekend. In het uiterste geval zou dat kunnen betekenen dat een bepaalde bestemming die in een bestemmingsplan aan zo'n gebied rechtsgeldig is toegekend, toch niet gerealiseerd kan worden, omdat daarvoor geen vergunning op basis van de Natuurbeschermingswet 1998 kan worden verleend. In paragrafen 4.2 en 6.1 van de Nota van Antwoord wordt hierop verder ingegaan. Ook voor reconstructieplannen<sup>50</sup>, provinciale waterplannen en waterbeheerplannen van de waterschappen geldt een gelijksoortige situatie. Het kan zijn dat dit soort plannen nog onvoldoende concreet zijn om ze op de gevolgen voor Natura 2000-gebieden te toetsen, maar op een gegeven moment zullen al deze plannen, al dan niet bij hun nadere uitwerking, bij het opstellen van beheerplannen afgestemd worden (zie ook paragraaf 6.3.2 van de Nota van Antwoord).

### **Relatie met stikstof**

Stikstof is een groot probleem bij de implementatie van Natura 2000 en daarmee het bereiken van de instandhoudingsdoelstellingen. Van de 166 aangewezen natuurgebieden in Nederland zijn er 133 stikstofgevoelig. In Nederland wordt het probleem van stikstofdepositie op Natura 2000-gebieden zwaarder gevoeld dan in de ons omringende landen. Dat heeft te maken met het feit dat we in een dicht bevolkt land leven, waarin kwetsbare natuur en bijvoorbeeld (snel)wegen dicht bij elkaar liggen. Om de instandhoudingsdoelstellingen te kunnen realiseren moet de neerslag van stikstof uit vooral landbouw, verkeer en industrie minder worden.

Tegen die achtergrond is het steeds moeilijker vergunningen te verlenen voor nieuwe economische activiteiten die tot extra uitstoot van stikstof (kunnen) leiden in en rond de natuurgebieden. Projecten kunnen alleen doorgang vinden indien aangetoond kan worden dat er geen verslechtering van de kwaliteit van de habitats<sup>51</sup> optreden en de instandhoudingsdoelstellingen van een gebied niet in gevaar komen.

<sup>50</sup> Plannen op grond van de Wet van 31 januari 2002, houdende regels inzake de reconstructie van concentratiegebieden (Reconstructiewet concentratiegebieden). Staatsblad 2002, nr. 115.

<sup>51</sup> Het betreft zowel stikstofgevoelige habitattypen als stikstofgevoelige leefgebieden van Natura 2000-soorten.

In het Natura 2000-gebied Meinweg is het habitattype zure vennen (H3160) het meest gevoelig voor stikstof<sup>52</sup>.

In 2007 is het toetsingskader ammoniak en Natura 2000 vastgesteld. Met behulp van dit toetsingskader konden provincies relatief eenvoudig beoordelen of er zich nieuwe bedrijven konden vestigen. In maart 2008 oordeelde de Raad van State dat dit toetsingskader onvoldoende zekerheid biedt over het behalen van de instandhoudingsdoelstellingen. Naar aanleiding van deze uitspraak heeft de minister van het voormalig ministerie van Landbouw, Natuur en Voedselkwaliteit de Taskforce Trojan ingesteld. Deze Taskforce heeft vervolgens een handreiking opgeleverd waarmee het bevoegd gezag maatwerk kan leveren bij de beoordeling van (nieuwe) activiteiten. Deze maatwerkoplossing bleek echter niet altijd werkbaar in de praktijk. Vervolgens is de commissie Huys gevraagd om een advies. Samengevat luidde dit advies dat er ruimte is voor economische ontwikkeling in Natura 2000 gebieden mits wordt zeker gesteld dat ecologische en economische doelen gelijktijdig en in samenhang worden beschouwd. Om dat uitgangspunt in de praktijk toepasbaar te maken is er gestart met de programmatische aanpak stikstof (PAS).

Duidelijk is dat het stikstofprobleem te groot is voor één partij. Essentie is dat de PAS in beeld brengt wat de bijdrage op verschillende niveaus (generiek, provinciaal, gebiedsgericht) en van verschillende sectoren (landbouw, verkeer, industrie) is aan de oplossing van het probleem. Onder oplossing verstaan we het geleidelijk maar onvermijdelijk omlaag brengen van de stikstofdepositie, waardoor de instandhoudingsdoelstellingen gerealiseerd kunnen worden, maar waarbij economische ontwikkelingen mogelijk blijven. Dit wil niet zeggen dat iedere economische ontwikkeling mogelijk blijft. Het incalculeren van ruimte voor economische ontwikkelingen (ontwikkelingsruimte) maakt onderdeel uit van de aanpak.

Meer informatie over de stand van zaken rond de PAS is te vinden op de website: <http://pas.natura2000.nl/>

### **Kaderrichtlijn Water**

Meinweg maakt deel uit van het stroomgebiedbeheerplan voor de Maas<sup>53</sup> dat in het kader van de Europese Kaderrichtlijn Water (KRW) vastgesteld is. Natura 2000-gebieden zijn in de stroomgebiedbeheerplannen opgenomen als gebieden waar water een bijzondere bescherming behoeft. De in de stroomgebiedbeheerplannen opgenomen milieudoelstellingen en bijbehorende maatregelen moeten dan ook overeenstemmen met de doelen van Natura 2000. De afstemming van doelen en de weergave daarvan in het stroomgebiedbeheerplan beperkt zich tot die delen van de doelstellingen van Natura 2000 die een relatie hebben met de ecologische of chemische kwaliteit van het water.

Het stroomgebiedbeheerplan wordt uitgewerkt in de provinciale waterplannen en in waterbeheerplannen van waterschappen. Daar waar in de afstemming strijdigheid kan ontstaan wordt maatwerk toegepast en wordt afhankelijk van de situatie de KRW of de Vogel- en Habitatrichtlijnen als richtinggevend genomen. Tot gebiedsspecifiek maatwerk behoort bijvoorbeeld de door de waterschappen opgestelde Gewenst Grond en Oppervlakte Water Regimes (GGOR's)<sup>54</sup>.

Waar nodig zullen de lokale watervereisten en de daarvoor benodigde maatregelen verder worden uitgewerkt en in de Natura 2000-beheerplannen worden opgenomen.

Zie ook Nota van Antwoord paragraaf 6.3.

### **Waterwinning**

Zie ook Nota van Antwoord 4.5.2.

### **Grensoverschrijdende gebieden**

De aanwijzingsbesluiten (en ook de beheerplannen) worden opgesteld vanuit de nationale Natuurbeschermingswet. Er bestaan daarom geen grensoverschrijdende Natura 2000-gebieden. Wel zijn er Natura 2000-gebieden die aansluiten op Natura 2000-gebieden op Belgisch of Duits grondgebied, waaronder

<sup>52</sup>H.F. van Dobben, R. Bobbink, D. Bal en A. van Hinsberg, 2012. Overzicht van kritische depositiewaarden voor stikstof, toegepast op habitattypen en leefgebieden van Natura 2000. Wageningen, Alterra. Alterra-rapport

<sup>53</sup> <http://www.kaderrichtlijnwater.nl/uitvoering/>

<sup>54</sup> De te nemen maatregelen voor grondwater worden gebiedsspecifiek vastgesteld via het GGOR in het stroomgebiedbeheerplan dat opgesteld wordt naar aanleiding van de Kaderrichtlijn Water (EU-richtlijn voor waterkwaliteit).

het gebied Meinweg. De Natuurbeschermingswet gaat echter niet over de grens heen. Er zal daarom een Nederlands beheerplan worden opgesteld dat enkel van toepassing is op het beschermde gebied op Nederlandse grond. Hierbij is samenwerking met het betreffende buurland een nadrukkelijk punt van aandacht. Zie ook Nota van Antwoord paragrafen 1.1.5 en 1.3.3.

Aangezien de Natuurbeschermingswet 1998 beperkt is tot Nederlands grondgebied, kan Nederland geen vergunningplicht worden opgelegd voor activiteiten die in een andere lidstaat plaatsvinden. Die andere lidstaat zal, volgens artikel 6 van de Habitatrichtlijn, zijn eigen nationale wetgeving moeten hanteren om te beoordelen of zo'n activiteit mogelijke gevolgen heeft voor een Nederlands Natura 2000-gebied. Andersom moet Nederland in het kader van een vergunningverlening een habitattoets uitvoeren, om te bepalen of activiteiten binnen onze landsgrenzen mogelijke effecten hebben op Natura 2000-gebieden in Duitsland of België. Zie ook Nota van Antwoord paragraaf 4.3.3.

## 6 REACTIES OVER DE RELATIE MET DE BEHEERPLANNEN

### 6.1 Algemeen

*De wijze waarop de instandhoudingsdoelstellingen al dan niet verwezenlijkt moeten worden, wordt in vele zienswijzen aan de orde gesteld. Zo wordt in verschillende zienswijzen de wens uitgesproken om de plannen zo te ontwikkelen dat daardoor de aanwezige natuurwaarden zich kunnen verbeteren en voor de komende generaties behouden blijven. Er wordt gewezen op de diverse vormen van ongewenst gebruik van het gebied en de recreatiedruk. In weer andere zienswijzen is men van mening dat bepaalde vormen van gebruik geen negatieve invloed op de natuurwaarden hebben en wordt bepleit dat het huidige landgebruik ongehinderd voortgang moet kunnen vinden. In een ander verband wordt er zorg uitgesproken over de bescherming van een soort als de nachtzwaluw (A224). Er wordt opgemerkt dat door de nationale procedure, waarbij eerst de gebieden worden aangewezen en doelstellingen worden geformuleerd en pas in een later stadium de beheerplannen worden opgesteld, aan sociaal-economische belangen voorbij wordt gegaan. Ook zou er in zijn algemeenheid onvoldoende duidelijkheid bestaan over het algehele ambitieniveau en de consequenties van de aanwijzing en het toekennen van instandhoudingsdoelstellingen. Tot slot geven verschillende insprekers aan betrokken te willen worden bij het opstellen van het beheerplan.*

Met betrekking tot de hierboven genoemde argumenten worden de volgende opmerkingen gemaakt:

#### **Volgorde aanwijzing en beheerplan**

De Nota van Antwoord gaat in paragraaf 1.4 in op de relatie tussen de aanwijzingsbesluiten en de nog op te stellen beheerplannen. De onderbouwing van de keuze om niet gelijktijdig tot vaststelling van de instandhoudingsdoelstellingen en het beheerplan over te gaan wordt in paragraaf 1.4.1 van de Nota van Antwoord uiteengezet.

Een verbijzondering hierop vormen de gebieden waar de provincies het voortouw hebben voor het opstellen van de beheerplannen. Op verzoek van de provincies heeft de minister van LNV in het Algemeen Overleg met de Tweede Kamer van 13 februari 2008 toegezegd te wachten met het definitief maken van de aanwijzingsbesluiten voor die gebieden waarvoor de provincie voortouwnemer is en die daarvoor door de provincie zijn aangemeld ("koppelingsafpraak"). De provincies zijn voor deze gebieden eerst in de gelegenheid gesteld met de betrokken partijen in de gebieden concept-beheerplannen op te stellen op basis van de ontwerp-aanwijzingsbesluiten. Deze afspraak beoogde draagvlak te creëren voor de beheerplannen en de implementatie daarvan en meer inzicht te geven in de haalbaarheid en betaalbaarheid van de instandhoudingsdoelstellingen en de begrenzing. De besluitvorming over de definitieve aanwijzingsbesluiten van deze gebieden is daarom uitgesteld tot na 1 september 2009. Voor dit Natura 2000-gebied zijn daarover afspraken gemaakt met de minister van LNV. In het kader van de "koppelingsafpraak" hebben de provincies tot 1 september 2009 de mogelijkheid gehad om gebiedsspecifieke wijzigingsvoorstellen in te dienen die voortkwamen uit de opgestelde concept-beheerplannen. De wijzigingsvoorstellen zijn in samenhang met de zienswijzen en op eenzelfde manier, zorgvuldig in overweging genomen. Bij brief van 26 januari 2010 zijn de provincies op de hoogte gebracht van hoe de minister voornemens is met de voorstellen van de provincies in het definitieve besluit om te gaan. Binnen het reguliere proces van de aanwijzing zijn alle overige zienswijzen behandeld.

Voor de gebieden waarvoor op 1 september 2009 nog geen concept-beheerplan was opgesteld, geldt dat evident nieuwe inzichten uit het beheerplanproces eveneens in het reguliere aanwijzingstraject zijn meegenomen, ook hier met inachtneming van de ingediende zienswijzen.

#### **Beheerplan en bestaand gebruik**

Het aanwijzingsbesluit legt - naast de begrenzing - de instandhoudingsdoelstellingen vast waarvoor het gebied als Natura 2000-gebied is aangewezen. De instandhoudingsdoelstellingen geven op hoofdlijnen duidelijkheid over het ambitieniveau (zie ook paragraaf 4.1 van deze bijlage), in termen van "behoud" en "uitbreiding"/"verbetering" van de omvang en kwaliteit van betreffende aangewezen habitatype of leefgebied van een (vogel)soort. De uitwerking in omvang, ruimte en tijd van de instandhoudingsdoelstelling(en) uit het aanwijzingsbesluit, is een thema dat in een beheerplan thuishoort. Als er voor het realiseren van deze instandhoudingsdoelstellingen bepaalde specifieke maatregelen nodig zijn, dan behoort dit ook in het beheerplan geregeld te worden. Dat kan betekenen dat er ook maatregelen buiten de grenzen van het

Natura 2000-gebied genomen moeten worden.

Zoals in paragrafen 1.5 en 4.2 van de Nota van Antwoord staat vermeld, kan bestaand gebruik een plaats in het beheerplan krijgen. Hierbij wordt zoveel mogelijk ruimte gelaten voor het continueren van bestaand gebruik, echter wel binnen de voorwaarden die de instandhoudingsdoelstellingen daaraan stellen. Uiteindelijk heeft het beheerplan een centrale rol als het gaat om de regulering van bestaand gebruik. In een beheerplan wordt concreet gemaakt hoe en op welke termijn de instandhoudingsdoelstellingen van het gebied gerealiseerd kunnen worden. Het beheerplan zal duidelijkheid verschaffen over de vereiste ecologische randvoorwaarden ten behoeve van de instandhoudingsdoelstellingen en over de ruimtelijke samenhang met de omgeving. In het beheerplan zal dus ook aan de orde komen of bestaand gebruik (mogelijk onder voorwaarden) overeenkomstig het beheerplan kan worden uitgeoefend. Kan het bestaand gebruik niet overeenkomstig het beheerplan uitgeoefend worden en zorgt het bestaand gebruik ervoor dat de kwaliteit van de natuurlijke habitats en de habitats van soorten in een Natura 2000-gebied verslechtert of dat er door het bestaand gebruik storende factoren optreden die gelet op de instandhoudingsdoelstellingen een significant effect kunnen hebben op de soorten waarvoor het gebied is aangewezen, dan moet het bevoegd gezag passende maatregelen treffen. Het bevoegd gezag kan dan de aanschrijvingsbevoegdheid gebruiken.

De opstellers van het beheerplan zullen onderling afstemmen hoe zij met bestaand gebruik om willen gaan en hoe zij dit in het beheerplan zullen opnemen. Mogelijk kan niet voor al het bestaand gebruik ten tijde van het vaststellen van het beheerplan worden bepaald wat het effect is op de instandhoudingsdoelstellingen. Voor deze gevallen zal dan een eventuele aanschrijving plaats moeten vinden indien blijkt dat er toch (significante) negatieve effecten zijn op de instandhoudingsdoelstellingen.

Jacht, wildbeheer en schadebestrijding worden gereguleerd door de bepalingen van de Flora- en faunawet. Dit betekent dat zienswijzen over dit onderwerp geen directe relatie hebben met de aanwijzing van Natura 2000-gebieden, maar met de bepalingen van de Flora- en faunawet. De huidige regels voor jacht en wildbeheer volgens de Flora- en faunawet zijn door de aanwijzing als Natura 2000-gebied niet gewijzigd. Over wildbeheer en schadebestrijding zijn afspraken gemaakt in het Faunabeheerplan. Zie verder paragraaf 6.4.2 van de Nota van Antwoord.

### **Betrokkenheid bij beheerplan**

De wens om betrokken te worden bij het opstellen van het beheerplan en de diverse ideeën die daarover naar voren zijn gebracht, zijn een goed signaal. De integrale benadering die het beheerplan voorstaat, kan alleen succesvol zijn bij voldoende betrokkenheid. Per gebied is één bevoegd gezag de zogenaamde voortouwnemer voor het opstellen van het beheerplan. Voor dit gebied is dat Provincie Limburg. Het is aan de voortouwnemer om grondeigenaren, gebruikers, andere overheden en belanghebbenden of vertegenwoordigers te betrekken bij het beheerplan. Belanghebbenden kunnen natuurlijk ook zelf het initiatief nemen de voortouwnemer of hun vertegenwoordigers te benaderen. Het is niet uitvoerbaar verzoeken om betrokkenheid bij het beheerplan, zoals verwoord in een aantal zienswijzen, door te zenden aan de voortouwnemer.

### **6.2 Specifieke reacties over de relatie met de beheerplannen**

*Door enkele insprekers gewezen op het feit dat Provincie Limburg voor meer dan tweederde omgeven wordt door het buitenland. Ook wordt de provincie doorsneden door de internationale (regen)rivier de Maas, wat betekent dat het grond- en oppervlaktewater uit het buitenland komt. In dit kader wijzen de insprekers op een bedreiging vanuit West-Duitsland door de enorme onttrekking van grondwater door een Duitse bruinkoolcentrale. De literatuur geeft volgens de insprekers aan dat de grondwateronttrekking de beek "Boschbeek" en het ven "Elfenmeer" in het Meinweggebied verdroogd. Een inspreker benadrukt dat het bestuurlijk-juridische uiterst gevoelige materie betreft en dat, voordat er beslissingen worden genomen, het bevoegd gezag zich zeer goed moet oriënteren, omdat diverse grote belangen een rol spelen. In dit kader wijst de inspreker op het grensverdrag en ziet ze graag steun van de Regering aan de provincie, welke de rol als strategisch grondwaterbeheerder heeft.*

*Enkele andere insprekers benadrukken eveneens het internationale karakter van het Natura 2000-gebied Meinweg. De insprekers zijn van mening dat het Meinweggebied, onder andere samen met het unieke Roerdal, als grote waardevolle landschapseenheid in Nederland aangemerkt moet worden. De insprekers*

*wijzen op het bilaterale grensverdrag Nederland/Duitsland en de insprekers geven aan dat het gebied onderdeel is van het internationaal grenspark Maas-Swalm-Nette.*

Voorop staat dat het bevoegd gezag voor het beheerplan de verantwoordelijkheid draagt voor het realiseren van de instandhoudingsdoelstellingen. Bij het formuleren van een behoud- en herstelstrategie in het beheerplan moeten alle effecten meegenomen en gewogen worden, dus ook de effecten uit het buitenland. Het gaat wel buiten de bevoegdheid om, om in andere landen maatregelen op te leggen. Dit kan mogelijk leiden tot beperkingen bij het realiseren van de doelstellingen (zie ook 5.1 Grensoverschrijdende gebieden). Dit laat onverlet dat er een verantwoordelijkheid is ook contact te leggen met overheden aan de andere zijde van de grens om de gewenste effecten te bereiken. Dit betekent onder meer dat naar slimme combinaties wordt gezocht tussen Natura 2000-maatregelen en KRW, waarbij bij KRW grensoverschrijdende maatregelen binnen een Stroomgebiedbeheerplan van de Maas aan de orde zijn. In het Bestuurlijk Overleg is verder afgesproken dat de bevoegde gezagen zich zullen inspannen om daar waar nodig gebrek aan kennis over hydrologische maatregelen zo snel mogelijk op te heffen.





## 7 REACTIES OVER SCHADE

### 7.1 Algemeen

*In een groot aantal zienswijzen wordt erop gewezen dat er als gevolg van deze aanwijzing inkomens- en vermogensschade kan optreden. Men mist in het besluit een paragraaf over schade en het betalen van een schadevergoeding. Verder wordt aangevoerd dat bij het aannemen van de Habitatrictlijn de toezegging is gedaan dat de eigenaren en de gebruikers van de grond niet de financiële last van deze maatregelen hoeven te dragen. Artikel 31 van de Natuurbeschermingswet 1998 biedt volgens de insprekers geen afdoende mogelijkheid voor compensatie. Verder zou de aanwijzing als Natura 2000-gebied een schending van het eigendomsrecht opleveren en in strijd zijn met artikel 1 van het Eerste Protocol van het Europese Verdrag voor de Rechten van de Mens. Ook de beperkingen van artikel 19d tot en met 19l en artikel 20 van de Natuurbeschermingswet 1998 zou een dermate zware verplichting opleveren dat het eigendom of het gebruikersrecht geen waarde van enige betekenis overhoudt. Er wordt in dit kader om een volledige schadeloosstelling gevraagd.*

Met betrekking tot de hierboven genoemde argumenten worden de volgende opmerkingen gemaakt:

#### Schadevergoeding

Zoals in hoofdstuk 5 van de Nota van Antwoord over dit onderwerp staat vermeld, zijn in de aanwijzingsbesluiten geen aparte vergoedingsregelingen opgenomen. De huidige wettelijke regeling biedt namelijk voldoende mogelijkheden voor compensatie. Het gaat dan in het bijzonder om artikel 31 van de Natuurbeschermingswet 1998.

De aanwijzingsbesluiten zullen naar verwachting niet snel een recht op schadevergoeding geven, omdat het aanwijzingsbesluit zelf over het algemeen geen beperkingen oplevert. Pas in het kader van het beheerplan of bij vergunningverlening kunnen beperkingen worden gesteld aan het bestaand gebruik, aan voorgenomen uitbreidingsmogelijkheden of aan de ontwikkeling van nieuwe activiteiten. Men komt in aanmerking voor schadevergoeding, indien aan de volgende voorwaarden is voldaan:

1. er is schade geleden door een aanwijzing van een Natura 2000-gebied, door het weigeren van een vergunning op grond van de Natuurbeschermingswet 1998 (of door een daaraan verbonden voorwaarde) of door bepalingen in het Natura 2000-beheerplan;
2. de schade behoort redelijkerwijs niet (geheel) voor eigen rekening te blijven;
3. de vergoeding van de schade is niet (voldoende) verzekerd door aankoop, onteigening of door andere maatregelen, zoals beheersubsidies.

#### Rol van het beheerplan bij schade

In de nog op te stellen Natura 2000-beheerplannen zal uiteindelijk worden bepaald wanneer en hoe de doelen gerealiseerd worden en welke maatregelen daarvoor noodzakelijk zijn. Pas op dat moment kan er een nauwkeurige kosteninschatting worden gemaakt. Er wordt grote waarde gehecht aan goede financiële dekking van de realisering van de doelen in de beheerplannen. Het bovenstaande houdt niet alleen in dat Nederland zich inspant om zoveel mogelijk habitattypen en soorten in een gunstige staat van instandhouding te houden of te brengen. Het betekent ook dat de compensatie van mogelijke inkomens- en vermogensschade van de betrokken eigenaren en gebruikers aan de orde dient te komen. Artikel 31 van de Natuurbeschermingswet 1998 is juist voor dit doel door de wetgever in de wet opgenomen en deze heeft gemeend daarmee een voldoende mogelijkheid voor nadeelcompensatie te bieden. Resolutie 2004/2164(INI) van het Europese Parlement over de financiering van Natura 2000, waarnaar verschillende keren in zienswijzen is verwezen, biedt dan ook geen grond voor de stelling dat artikel 31 van de Natuurbeschermingswet 1998 onvoldoende compensatiemogelijkheden zou bieden.

#### Eigendomsrecht

Van schending van het eigendomsrecht en van strijdigheid met artikel 1 van het Eerste Protocol van het Europese Verdrag voor de Rechten van de Mens (EVRM) is geen sprake. Artikel 1, eerste lid, van het Eerste Protocol van het EVRM bepaalt dat alle natuurlijke rechtspersonen recht hebben op het ongestoord genot van hun eigendom en dat niemand van zijn eigendom zal worden beroofd, behalve indien sprake is van algemeen belang en met inachtneming van de voorwaarden neergelegd in de wet en in de algemene beginselen van het internationaal recht. De voorwaarden die worden gesteld aan het beheer van grond, die nodig is voor het

realiseren van het Natura 2000-netwerk, leveren geen aantasting op van het recht van eigendom. De bepaling uit het EVRM laat onverlet dat de Staat het recht heeft om die wetten toe te passen die noodzakelijk worden geacht om het gebruik van eigendom te reguleren in overeenstemming met het algemeen belang.

## **7.2 Specifieke reacties over schade**

*Enkele insprekers zijn van mening dat er geen wijziging mag optreden in de waterhuishouding tenzij er eerst overeenstemming bereikt is over de wijze van (landbouw-)compensatie. De insprekers geven aan dat technische oplossingen de aanslag op het landbouwareaal beperken en daarom niet moeten worden geschuwd. Ook moet volgens de insprekers de bereidheid bestaan om een kwalitatieve impuls te geven aan de land- en tuinbouw ter compensatie van nadelige ingrepen.*

Zoals bij 5.1 Kaderrichtlijn Water is aangegeven zullen waar nodig de lokale watervereisten en de daarvoor benodigde maatregelen verder worden uitgewerkt en in de Natura 2000-beheerplannen worden opgenomen. Ook de gevolgen voor de omgeving en (eventueel) daartoe te nemen maatregelen zullen in het beheerplan worden uitgewerkt.