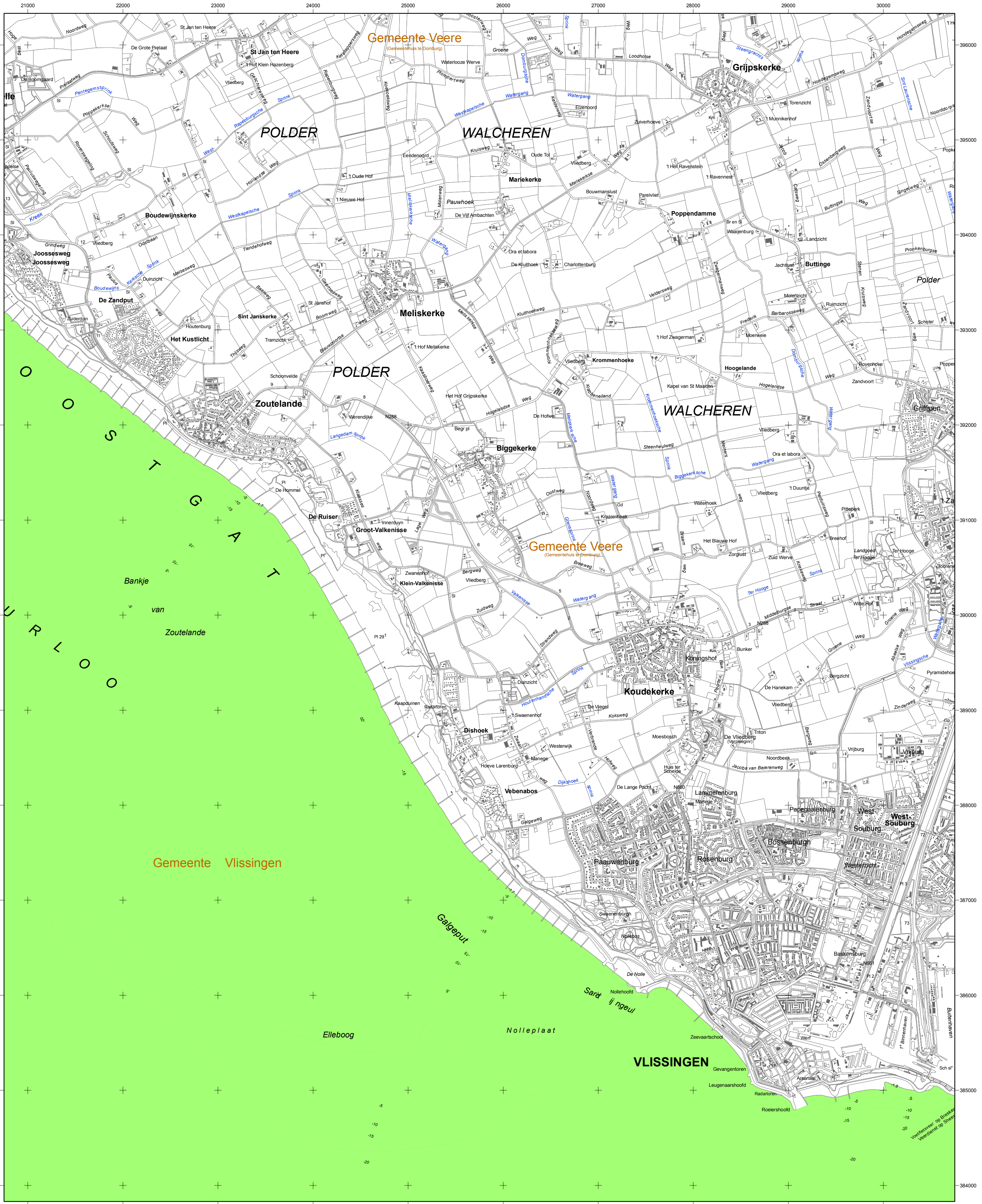
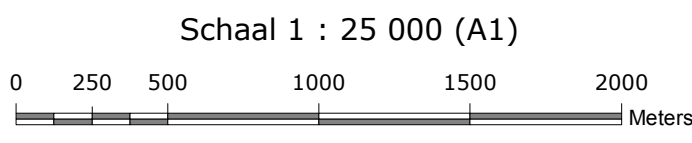


Natura 2000-gebied #122 kaartblad 2 Westerschelde & Saeftinghe




Er geldt een algemene exclaveringsformule op grond waarvan o.a. bestaande bebouwing en verhardingen meestal geen deel uitmaken van het aangewezen gebied (zie verder Nota van toelichting bij het besluit).

- Legenda**
- VR + HR (40005 ha)
 - VR + HR + BN (3642 ha)
 - Totale oppervlakte = 43647 ha
 - Ander Natura 2000-gebied (indicatief)
 - VR = Vogelrichtlijngebied
 - HR = Habitatrichtlijngebied
 - BN = beschermd natuurmonument




Kaartproductie: 10/25/2009 9:48:11 PM





Ministerie van Landbouw, Natuur en Voedselkwaliteit

Ministerie van LNV, Programmadirectie Natura 2000



NATURA 2000

Natura 2000-gebied Westerschelde & Saeftinghe
 Kaart behorende bij aanwijzingsbesluit PDN/2009-122 tot aanwijzing als speciale beschermingszone onder de Habitatrichtlijn (NL9803061) en ter wijziging van het besluit tot aanwijzing als Vogelrichtlijngebied (NL9802026)

DE MINISTER VAN LANDBOUW, NATUUR EN VOEDSELKwaliteit
 Datum Handtekening

w. g. G. Verburg

Topografische ondergrond: © De auteursrechten en Databankrechten zijn voorbehouden aan de Topografische Dienst Kadaster, Emmen, 2009