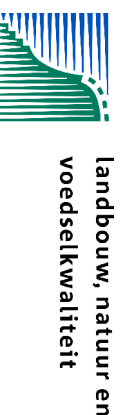


Ondraaggever:



Ministerie van LNV, Directie Natuur en
Directie Regionale Zaken

Productie en cartografie:



Topografische ondergrond:
©De auteursrechten en databankrechten zijn voorbehouden
aan de Topografische Dienst Kadaster, Emmen, 2006

Datum kaart: 10/13/2006 7:37 AM

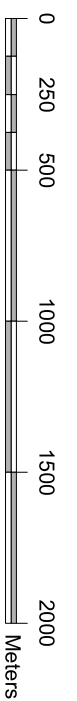
Legenda

- VR + HR (39122 ha)
- VR + HR + BN (3632 ha)

Totale oppervlakte = 42753 ha

- Ander Natura2000-gebied (indicatief)
- VR = Vogelrichtlijngebied
- HR = Habitatrichtlijngebied
- BN = beschermd natuurnommonent

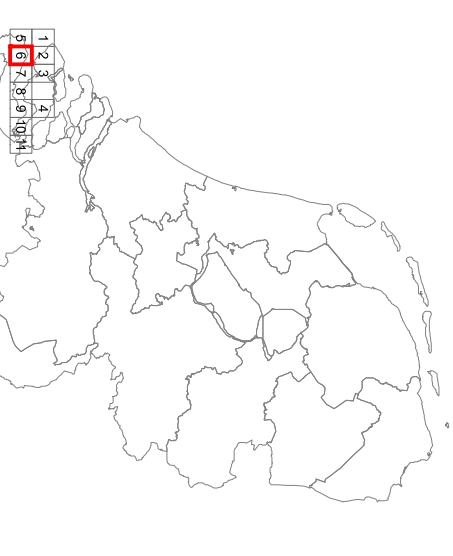
Schaal 1 : 25 000



ONTWERPKAART

behorende bij het ontwerpbesluit
van het Natura2000-gebied
Westerscheide en Saetfinghe

Bestaande bebouwing, erven, tuinen, verhardingen en hoofd-
spoorwegen maken geen deel uit van het aangewezen gebied,
tenzij expliciet wel bij de aanwijzing betrokken, zie verder nota
van toelichting bij het besluit.



deze kaart