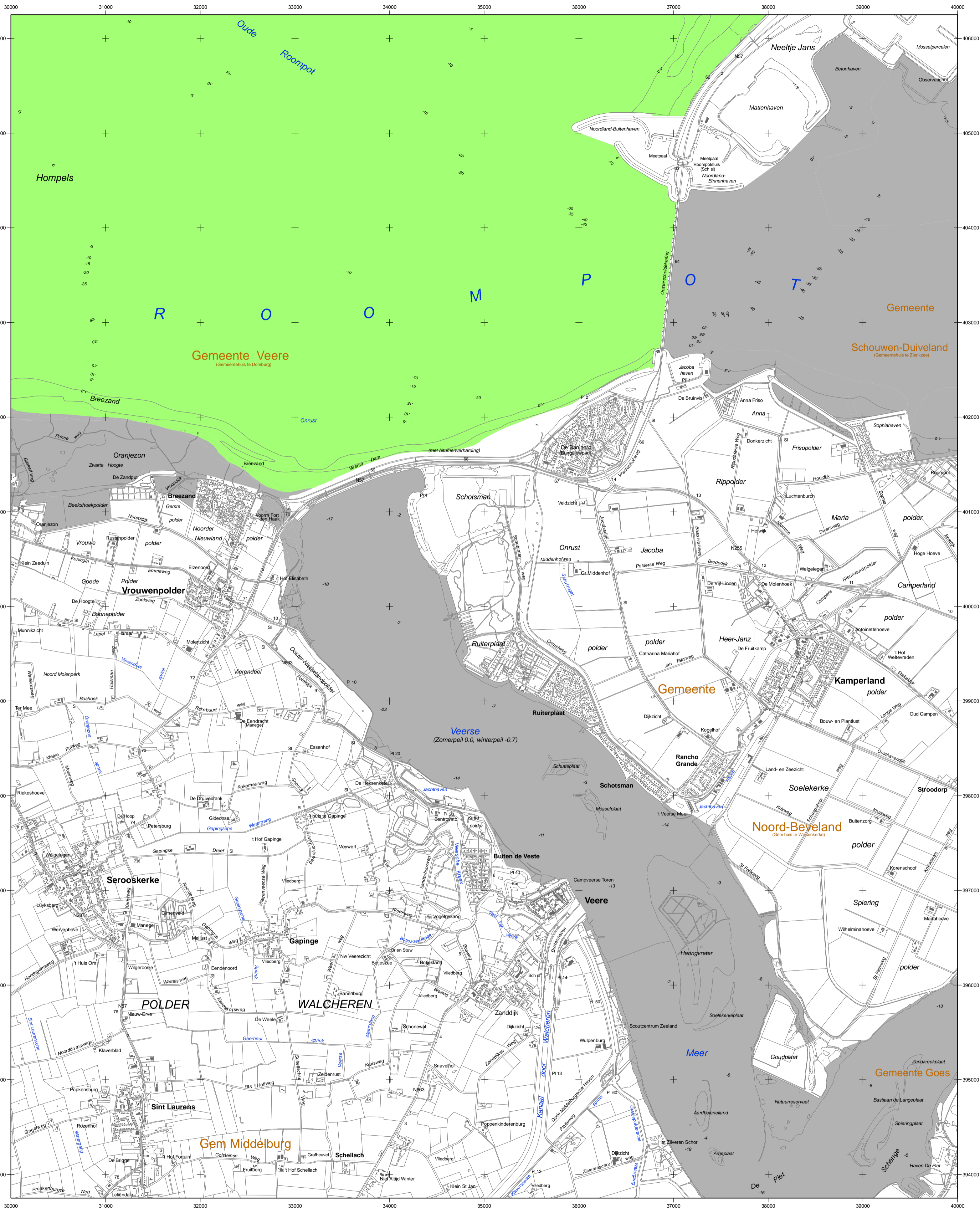


Natura2000-gebied #113 kaartblad 18

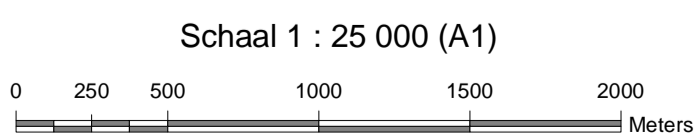
Voordelta




Er geldt een algemene exclaveringsformule op grond waarvan o.a. bestaande bebouwing en verhardingen meestal geen deel uitmaken van het aangewezen gebied (zie verder Nota van toelichting bij het besluit).

Legenda


- VR + HR (92271 ha)
- Ander Natura 2000-gebied (indicatief)
- VR = Vogelrichtlijngebied
- HR = Habitatrichtlijngebied





landbouw, natuur en
voedselkwaliteit

Ministerie van LNV, Programmadirectie Natura 2000



NATURA 2000

Natura 2000-gebied Voordelta

Kaart behorende bij aanwijzingsbesluit DRZO/2008-113 zoals verbeterd bij besluit PDN/2009-113, tot aanwijzing als speciale beschermingszone onder de Habitatrichtlijn en ter wijziging van het besluit tot aanwijzing als Vogelrichtlijngebied

DE MINISTER VAN LANDBOUW, NATUUR EN VOEDSELKwaliteit

Datum: _____ Handtekening: _____

w.g. G. Verburg