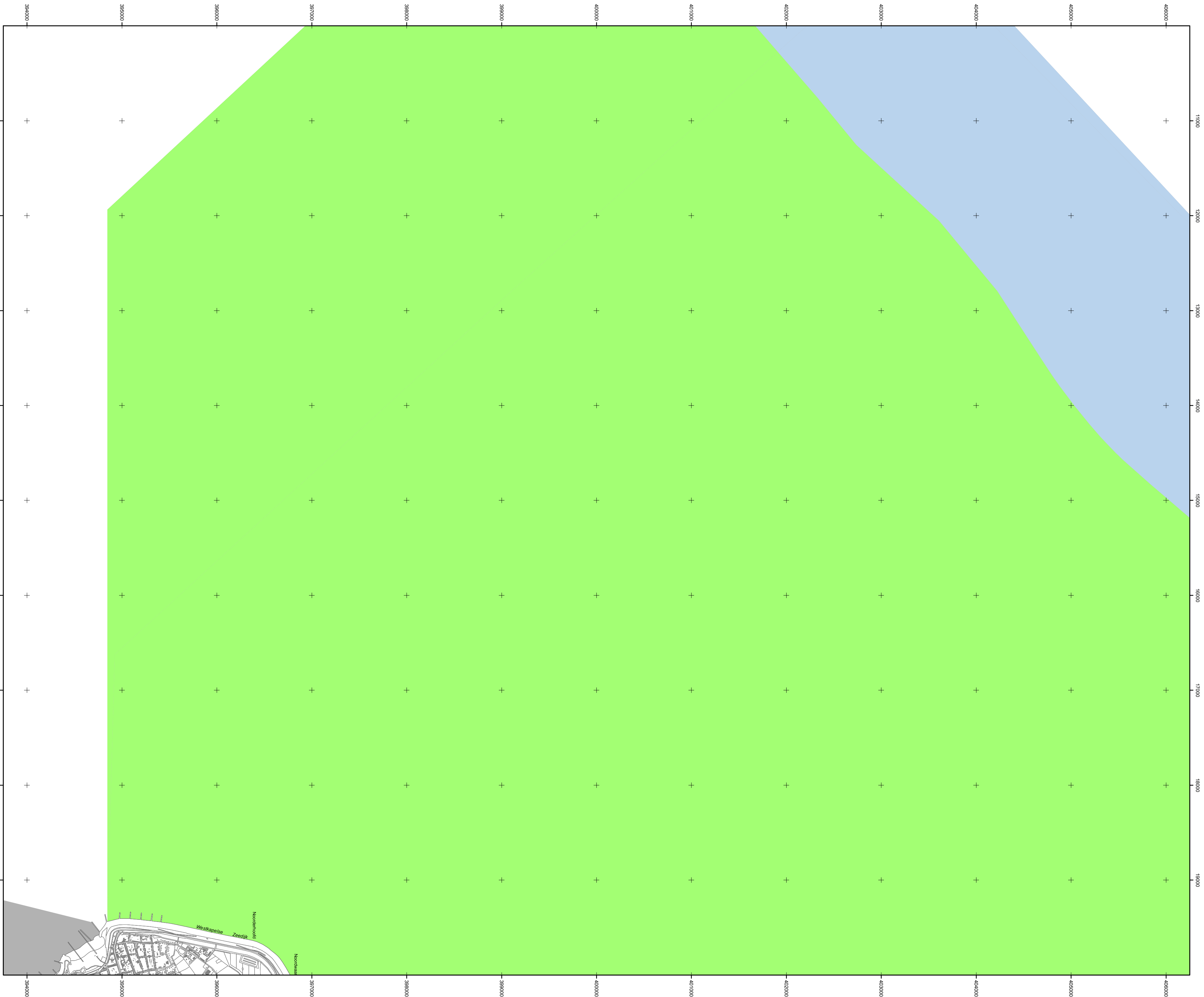





# Natura2000-gebied #113 kaartblad 16 Voordelta

Habitatrichtlijngebied #67  
Vogelrichtlijngebied #70



Opdrachtgever:



**landbouw, natuur en voedselkwaliteit**

Ministerie van LNV, Directie Natuur en  
Directie Regionale Zaken

Productie en cartografie:



Legenda

VR (7288 ha)

VR + HR (85079 ha)

Toekomstig zeereservaat

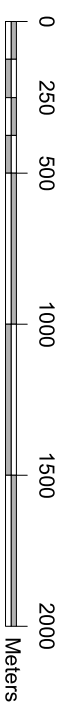
Totale oppervlakte = 92367 ha

Ander Natura2000-gebied (indicatief)

VR = Vogelrichtlijngebied

HR = Habitatrichtlijngebied

Schaal 1 : 25 000

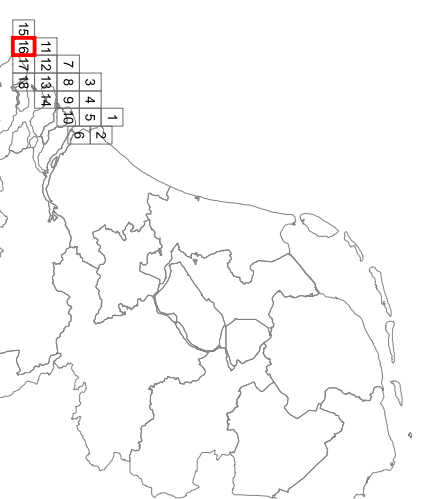


**ONTWERPkaart**  
behorende bij het ontwerpbesluit  
van het Natura2000-gebied  
Voordelta

Bestaande bebouwing, erven, tuinen, verhardingen en hoofdspoorwegen maken geen deel uit van het aangewezen gebied, tenzij expliciet wel bij de aanwijzing betrokken, zie verder nota van toelichting bij het besluit.

Topografische ondergrond:  
©De auteursrechten en databankrechten zijn voorbehouden  
aan de Topografische Dienst Kadaster, Emmen, 2006

Datum kaart: 10/12/2006 3:47 PM



deze kaart