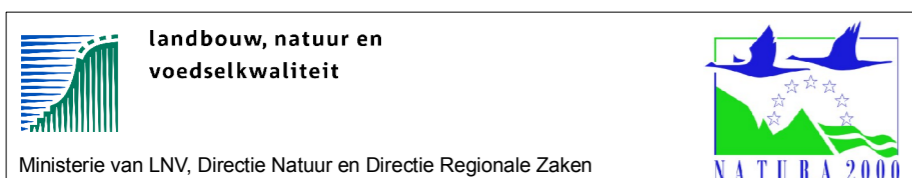
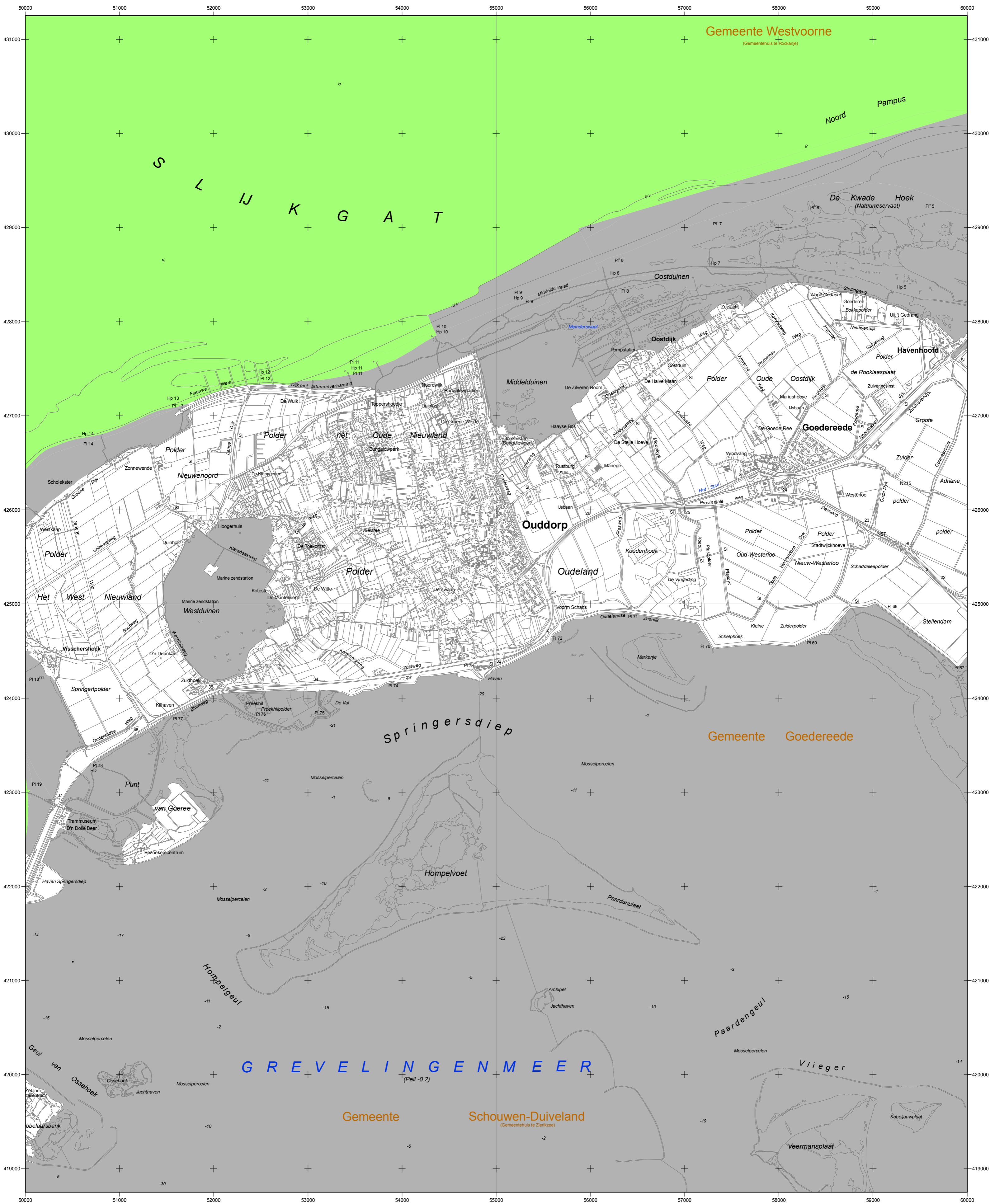


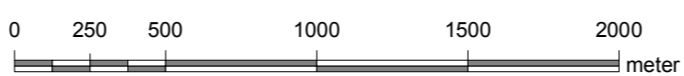
# Natura2000-gebied #113 kaartblad 10 Voordelta



Ministerie van LNV, Directie Natuur en Directie Regionale Zaken  
**Natura 2000-gebied Voordelta**  
 Kaart behorende bij aanwijzingsbesluit DRZO/2008-113 tot aanwijzing als speciale beschermingszone onder de Habitatrichtlijn en ter wijziging van het besluit tot aanwijzing als Vogelrichtlijngebied

DE MINISTER VAN LANDBOUW, NATUUR EN VOEDSELKwalITEIT  
 Datum Handtekening  
 G. Verburg

Schaal 1 : 25 000 (A1)



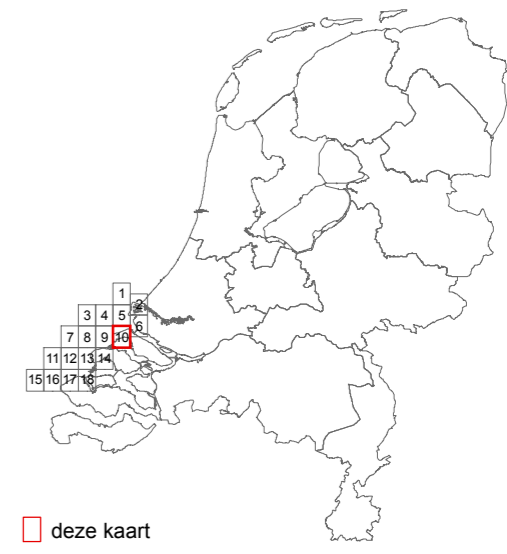
Bestaande bebouwing, verhardingen en hoofdspoorwegen maken geen deel uit van het aangewezen gebied, tenzij expliciet wel bij de aanwijzing betrokken, zie verder nota van toelichting bij het besluit.

### Legenda

- VR + HR (92271 ha)
- Ander Natura 2000-gebied (indicatief)
- VR = Vogelrichtlijngebied
- HR = Habitatrichtlijngebied

Kaartproductie: Directie Kennis  
 Datum kaart: 05-feb-2008

Topografische ondergrond: De auteursrechten en Databankrechten zijn voorbehouden aan de Topografische Dienst Kadaster, Emmen, 2007



10 deze kaart