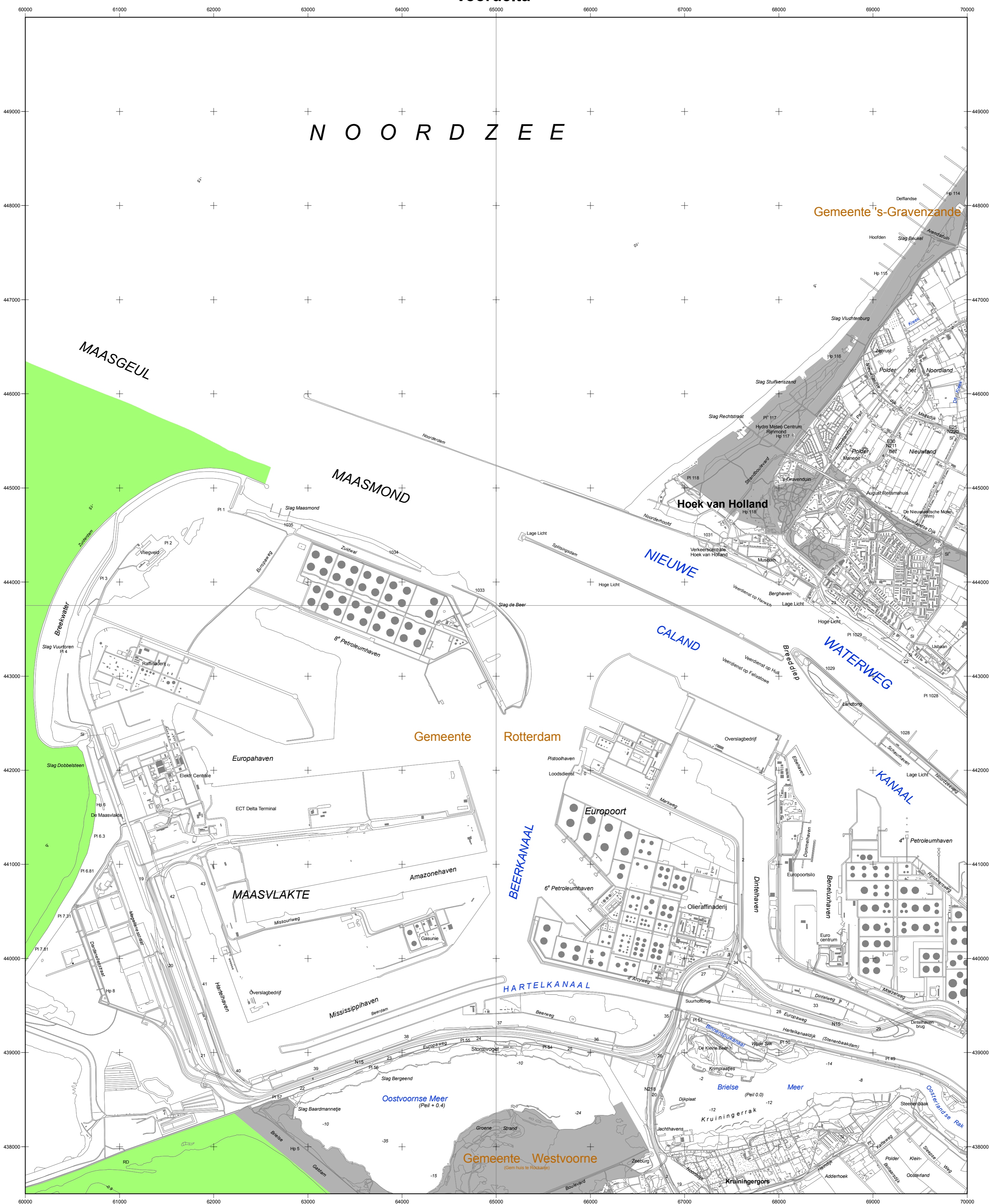



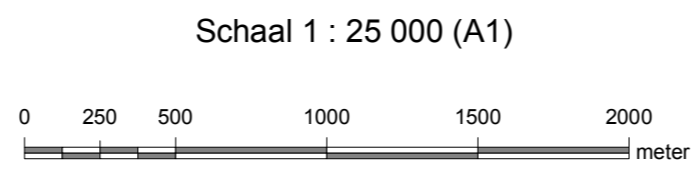
Natura2000-gebied #113 kaartblad 02 Voordelta






landbouw, natuur en voedselkwaliteit
 Ministerie van LNV, Directie Natuur en Directie Regionale Zaken


Natura 2000-gebied Voordelta
 Kaart behorende bij aanwijzingsbesluit DRZO/2008-113 tot aanwijzing als speciale beschermingszone onder de Habitatrictlijn en ter wijziging van het besluit tot aanwijzing als Vogelrichtingsgebied

DE MINISTER VAN LANDBOUW, NATUUR EN VOEDSELKwaliteit
 Datum: Handtekening
 G. Verburg



Bestaande bebouwing, verhardingen en hoofdspoorwegen maken geen deel uit van het aangewezen gebied, tenzij expliciet wel bij de aanwijzing betrokken, zie verder nota van toelichting bij het besluit.

- Legenda
-  VR + HR (92271 ha)
 -  Ander Natura 2000-gebied (indicatief)
- VR = Vogelrichtingsgebied
HR = Habitatrictingsgebied

Kaartproductie: Directie Kennis
Datum kaart: 05-feb-2008

Topografische ondergrond: De auteursrechten en Databankrechten zijn voorbehouden aan de Topografische Dienst Kadaster, Emmen, 2007

