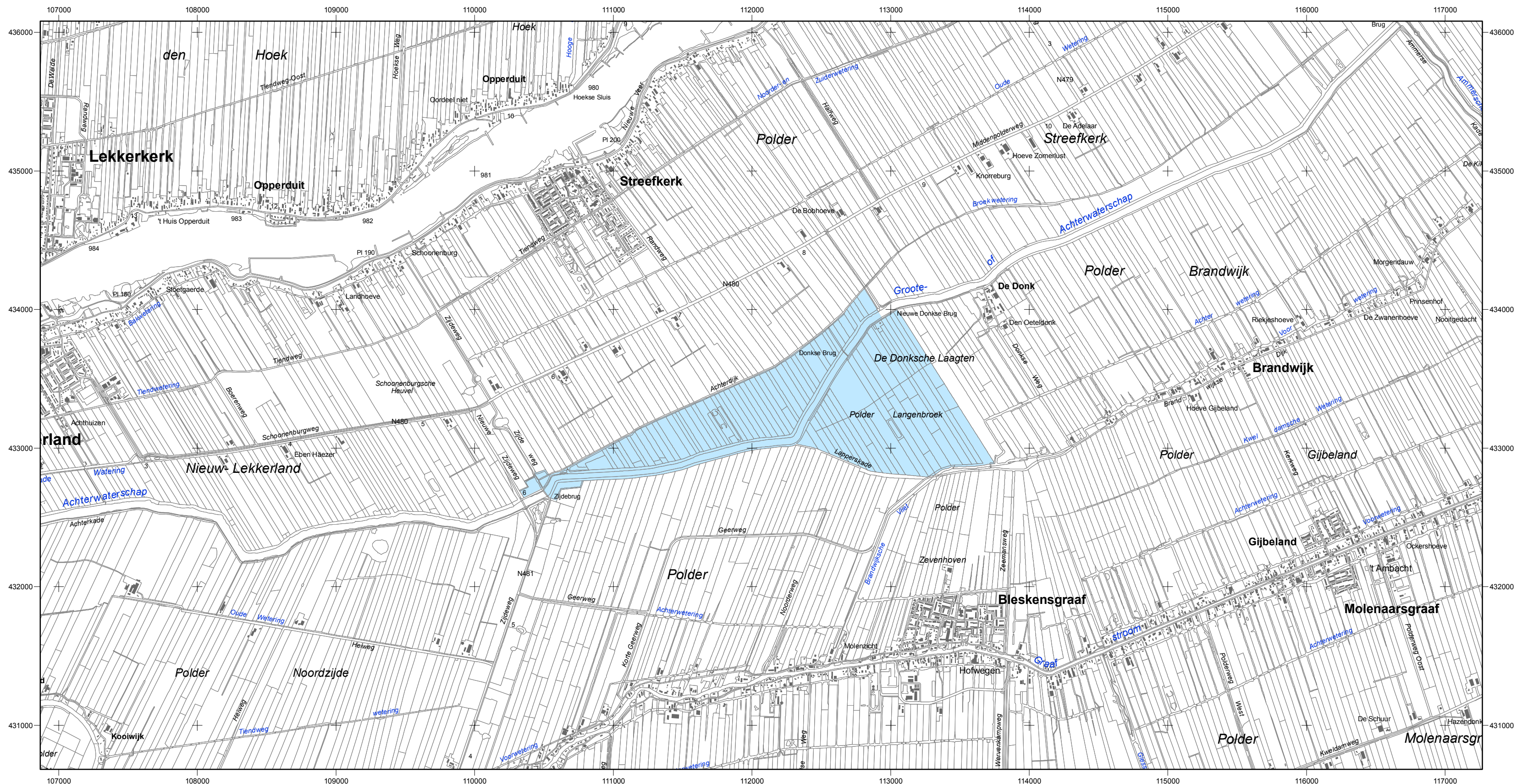


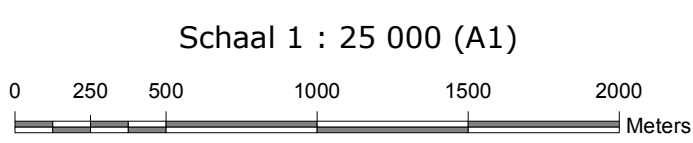
Natura 2000-gebied #107 Donkse Laagten




Er geldt een algemene exclaveringsformule op grond waarvan o.a. bestaande bebouwing en verhardingen meestal geen deel uitmaken van het aangewezen gebied (zie verder Nota van toelichting bij het besluit).

Legenda

- VR (190 ha)
 - Ander Natura 2000-gebied (indicatief)
- VR = Vogelrichtlijngebied






Ministerie van Landbouw, Natuur en Voedselkwaliteit
Ministerie van LNV, Programmadirectie Natura 2000

Natura 2000-gebied Donkse Laagten
Kaart behorende bij aanwijzingsbesluit PDN/2009-107
ter wijziging van het besluit tot aanwijzing als Vogelrichtlijngebied (NL9802066)

DE MINISTER VAN LANDBOUW, NATUUR EN VOEDSELKWALITEIT
Datum Handtekening
w.g. G. Verburg

Kaartproductie: 10/25/2009 9:25:24 PM



Topografische ondergrond: © De auteursrechten en Databankrechten zijn voorbehouden aan de Topografische Dienst Kadaster, Emmen, 2009