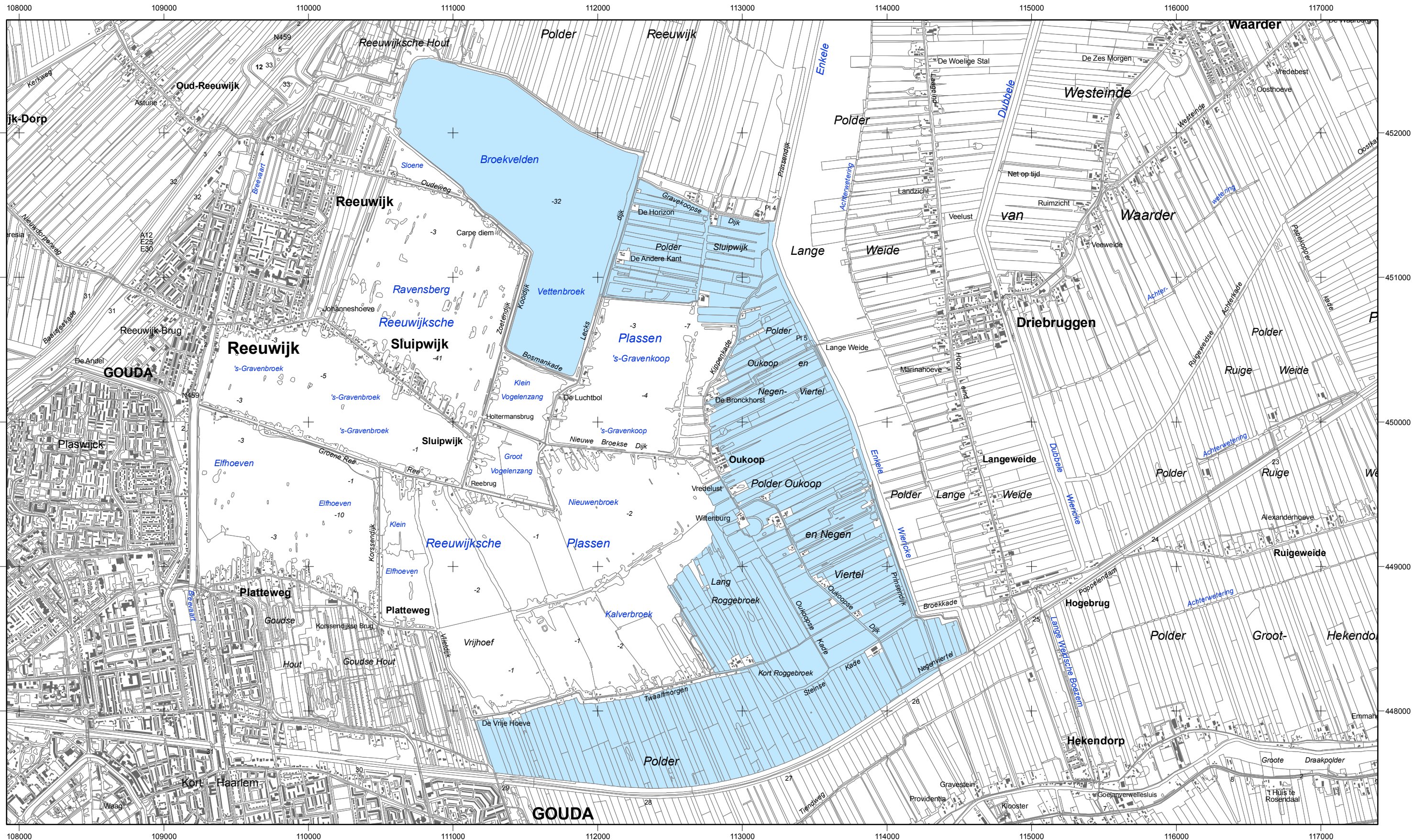


Natura 2000-gebied #104 Broekvelden, Vettenbroek & Polder Stein



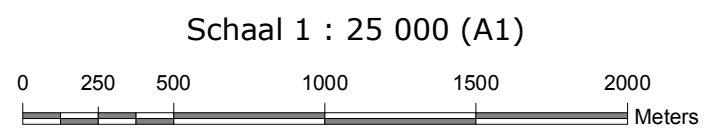
 Ministerie van Economische Zaken,
Landbouw en Innovatie

 **NATURA 2000**

Natura 2000-gebied Broekvelden, Vettenbroek & Polder Stein
Kaart behorende bij aanwijzingsbesluit PDN/2010-104
ter wijziging van het besluit tot aanwijzing als Vogelrichtlijngebied (NL9802064)

DE STAATSSECRETARIS VAN ECONOMISCHE ZAKEN, LANDBOUW EN INNOVATIE.
Datum Handtekening
w.g. dr. Henk Bleker



Er geldt een algemene exclaveringsformule op grond waarvan o.a. bestaande bebouwing en verhardingen meestal geen deel uitmaken van het aangewezen gebied (zie verder Nota van toelichting bij het besluit).



Kaartproductie: 12/1/2010 9:36:25 PM



Legenda

-  VR (696 ha)
-  Ander Natura 2000-gebied (indicatief)
- VR = Vogelrichtlijngebied

