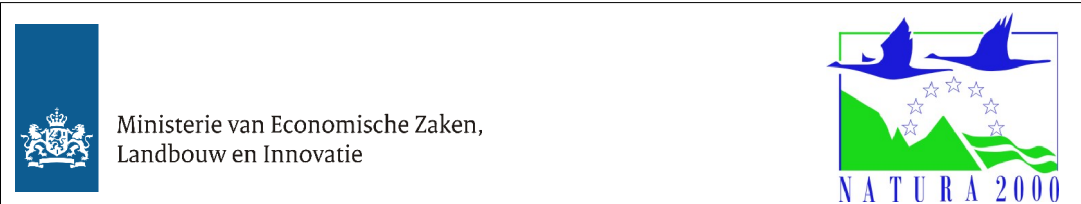
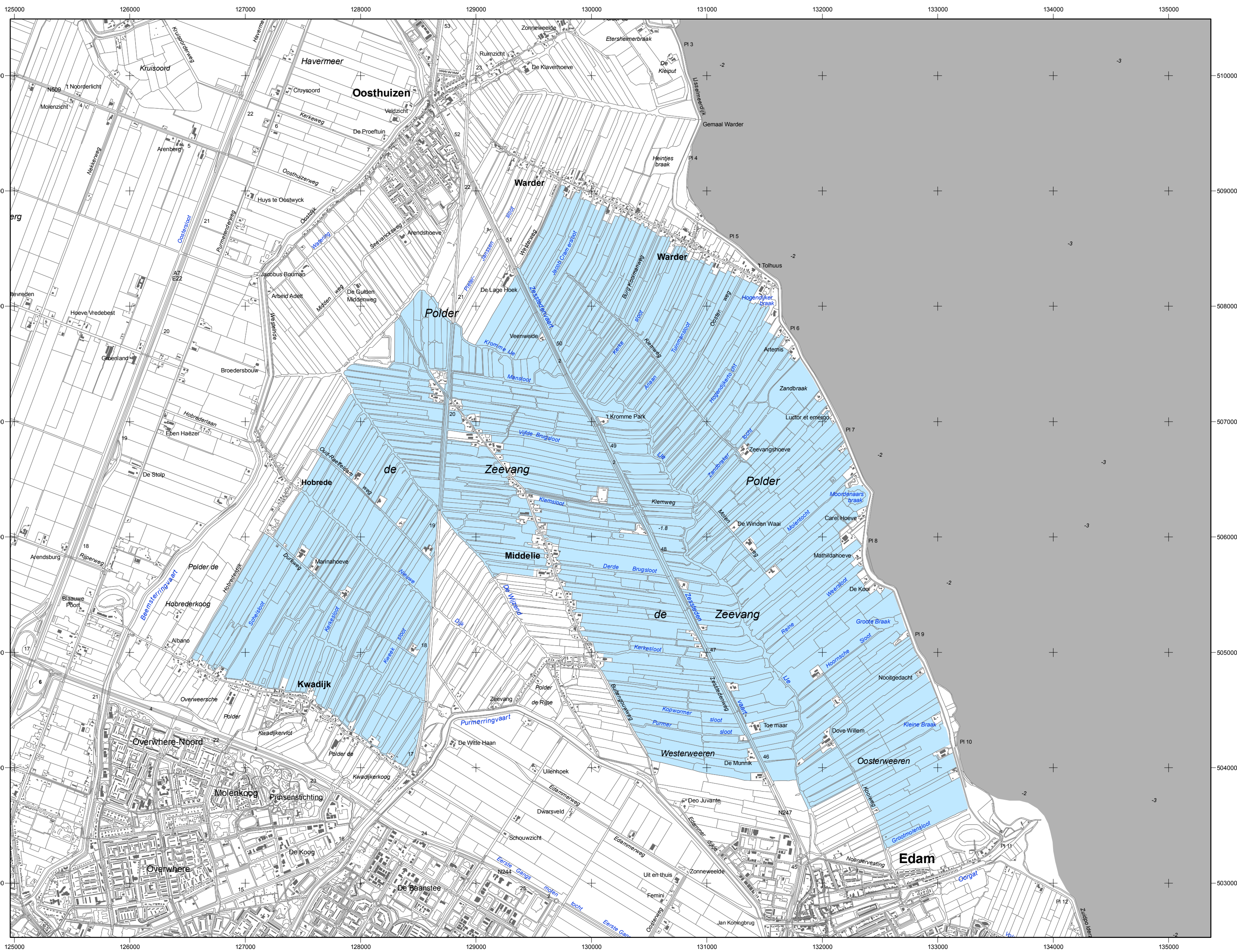


Natura 2000-gebied #93 Polder Zeevang

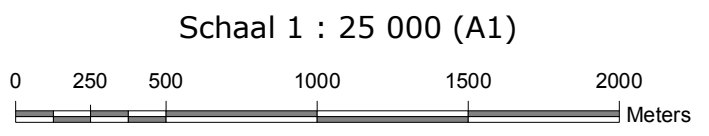


Natura 2000-gebied Polder Zeevang
 Kaart behorende bij aanwijzingsbesluit PDN/2010-093
 ter wijziging van het besluit tot aanwijzing als Vogelrichtlijngebied (NL5010001)

DE STAATSECRETARIS VAN ECONOMISCHE ZAKEN, LANDBOUW EN INNOVATIE.
 Datum Handtekening
 w.g. dr. Henk Bleker

Er geldt een algemene exclaveringsformule op grond waarvan o.a. bestaande bebouwing en verhardingen meestal geen deel uitmaken van het aangewezen gebied (zie verder Nota van toelichting bij het besluit).

- Legenda**
- VR (1813 ha)
 - Ander Natura 2000-gebied (indicatief)
- VR = Vogelrichtlijngebied



Kaartproductie: 12/1/2010 5:15:03 PM



Topografische ondergrond: © De auteursrechten en Databankrechten zijn voorbehouden aan de Topografische Dienst Kadaster, Emmen, 2010