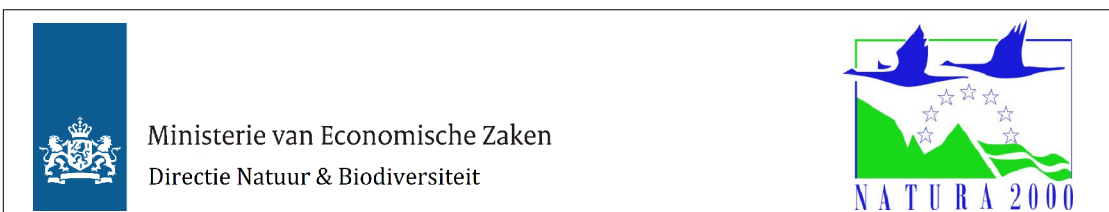
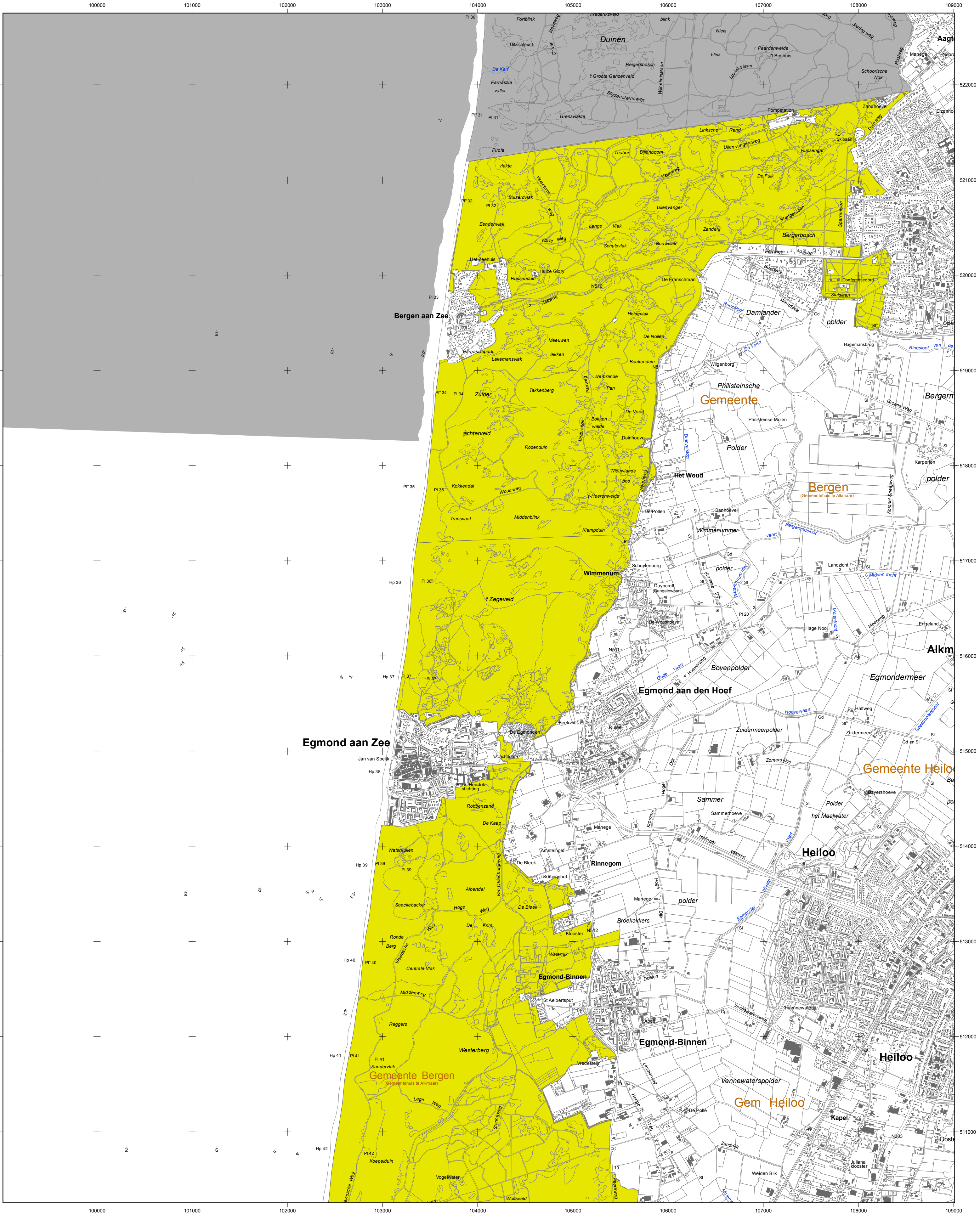


Natura2000-gebied #87 kaartblad 1

Noordhollands Duinreservaat



Natura 2000-gebied Noordhollands Duinreservaat
 Kaart behorende bij het ontwerp-aanwijzingsbesluit N&B/2017-087 tot aanwijzing als speciale beschermingszone onder de Habitatrichtlijn (NL9801080)

Datum kaartproductie: 14-2-2017 14:20:32



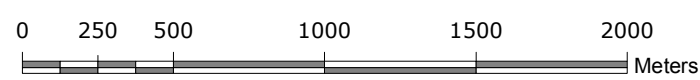
Er geldt een algemene exclaveringsformule op grond waarvan o.a. bestaande bebouwing en verhardingen meestal geen deel uitmaken van het aangewezen gebied (zie verder Nota van toelichting bij het besluit).

Legenda

- HR (5242 ha)
 - Ander Natura 2000-gebied (indicatief)
- HR = Habitatrichtlijngebied



Deze kaart is geproduceerd als pdf-bestand. Bij afdruk op 100% heeft de kaart een schaal van 1 : 25 000 en is het bladformaat 43.6 x 65 cm



Topografische ondergrond: Copyright © 2017, Dienst voor het kadaster en openbare registers, Apeldoorn