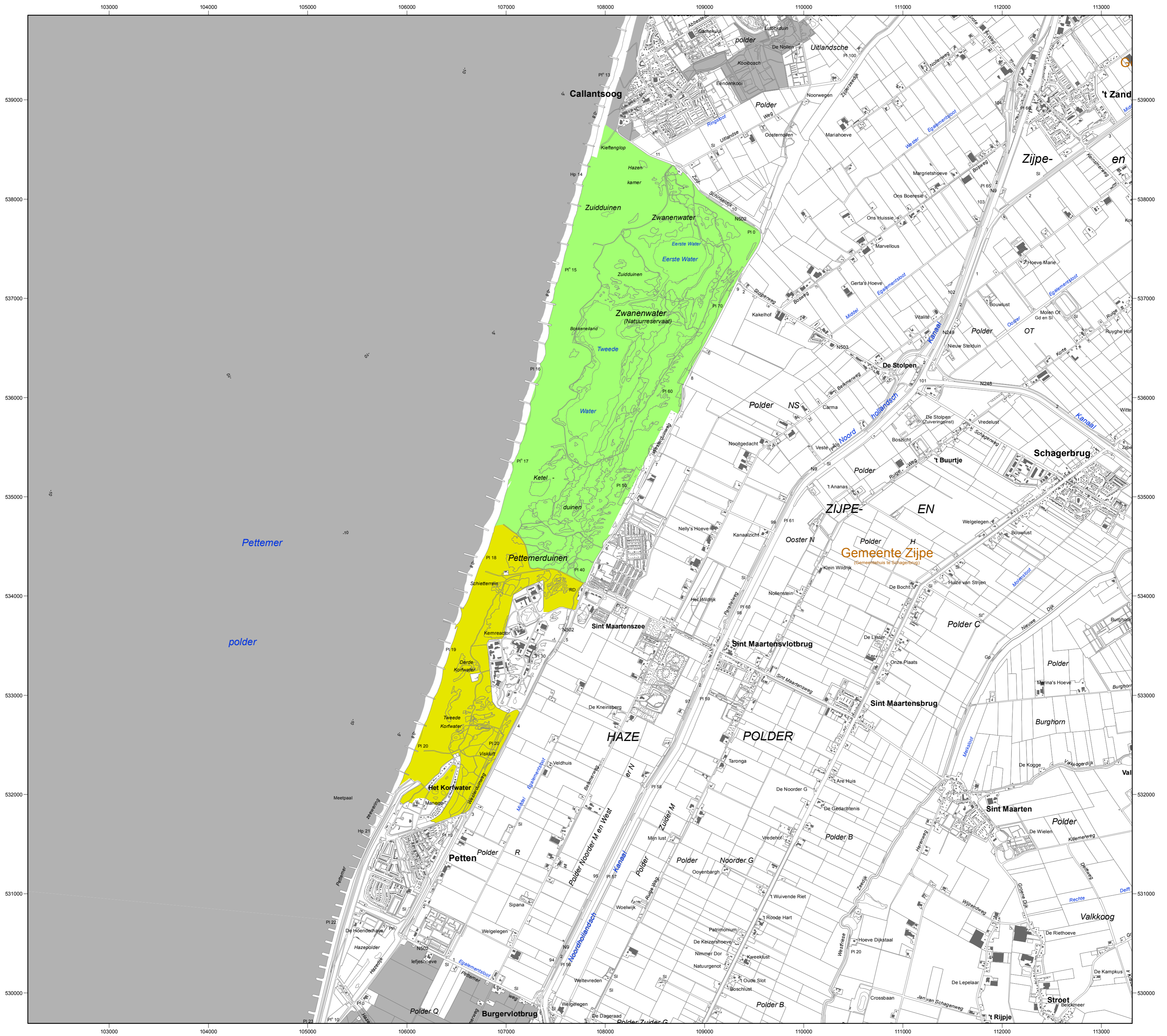



Natura 2000-gebied #85 Zwanenwater & Pettemerduinen




 Ministerie van Economische Zaken


 NATURA 2000

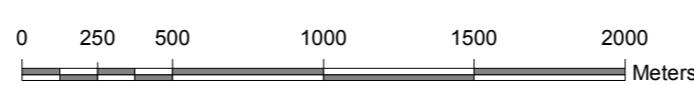
Natura 2000-gebied Zwanenwater & Pettemerduinen
 Kaart behorende bij aanwijzingsbesluit PDN/2013-085 tot aanwijzing als speciale beschermingszone onder de Habitatrichtlijn (NL3000016) en ter wijziging van het besluit tot aanwijzing als Vogelrichtlijngebied (NL9910002)

Datum kaartproductie: 2-4-2013 10:10:40


 ALTERRA
 WAGENINGEN UR

Er geldt een algemene exclaveringsformule op grond waarvan o.a. bestaande bebouwing en verhardingen meestal geen deel uitmaken van het aangewezen gebied (zie verder Nota van toelichting bij het besluit).

- Legenda**
- HR (175 ha)
 - VR + HR (595 ha)
 - Totale oppervlakte = 770 ha
 - Ander Natura 2000-gebied (indicatief)
 - VR = Vogelrichtlijngebied
 - HR = Habitatrichtlijngebied



Topografische ondergrond: Copyright © 2013, Dienst voor het kadaster en openbare registers, Apeldoorn.