
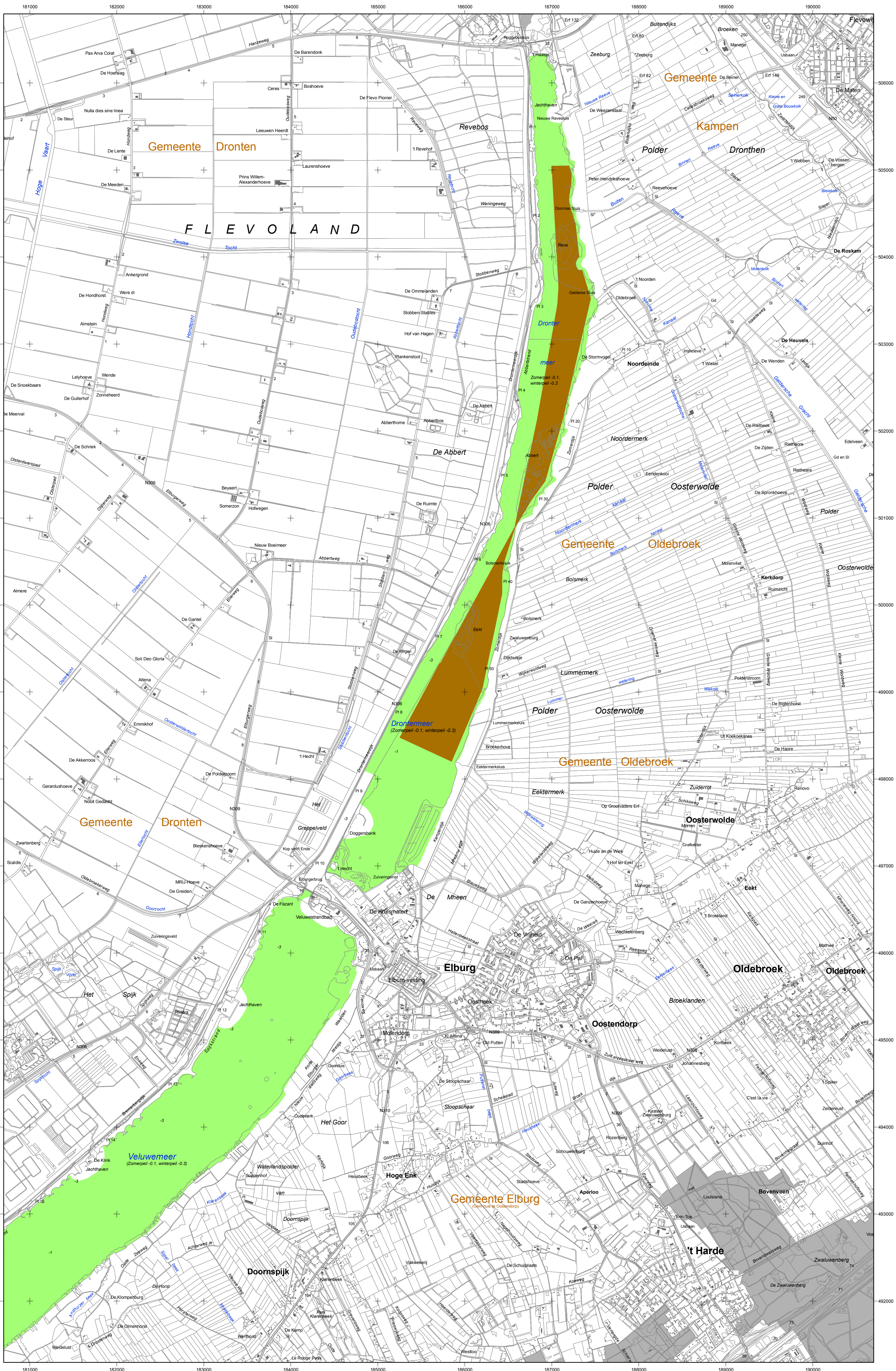


Natura 2000-gebied #76 kaartblad 1 Veluwerandmeren

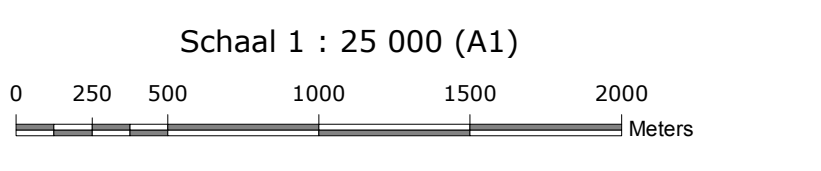


Ministerie van LNV, Programmadirectie Natura 2000

Natura 2000-gebied Veluwerandmeren
 Kaart behorende bij aanwijzingsbesluit PDN/2009-076 tot aanwijzing als speciale beschermingszone onder de Habitatrichtlijn (NL2003048) en ter wijziging van het besluit tot aanwijzing als Vogelrichtlijngebied (NL9802034)

DE MINISTER VAN LANDBOUW, NATUUR EN VOEDSELKwaliteit
 Datum Handtekening
 w. g. G. Verburg

Er geldt een algemene exclaveringsformule op grond waarvan o.a. bestaande bebouwing en verhardingen meestal geen deel uitmaken van het aangewezen gebied (zie verder Nota van toelichting bij het besluit).



Kaartproductie: 10/25/2009 9:46:23 PM
 ALTERRA WAGENINGENUR

- Legenda**
- VR + HR (5906 ha)
 - VR + HR + BN (217 ha)
 - Totale oppervlakte = 6123 ha
 - Ander Natura 2000-gebied (indicatief)
 - VR = Vogelrichtlijngebied
 - HR = Habitatrichtlijngebied
 - BN = beschermd natuurmonument



Topografische ondergrond: © De auteursrechten en Databankrechten zijn voorbehouden aan de Topografische Dienst Kadaster, Emmen, 2009