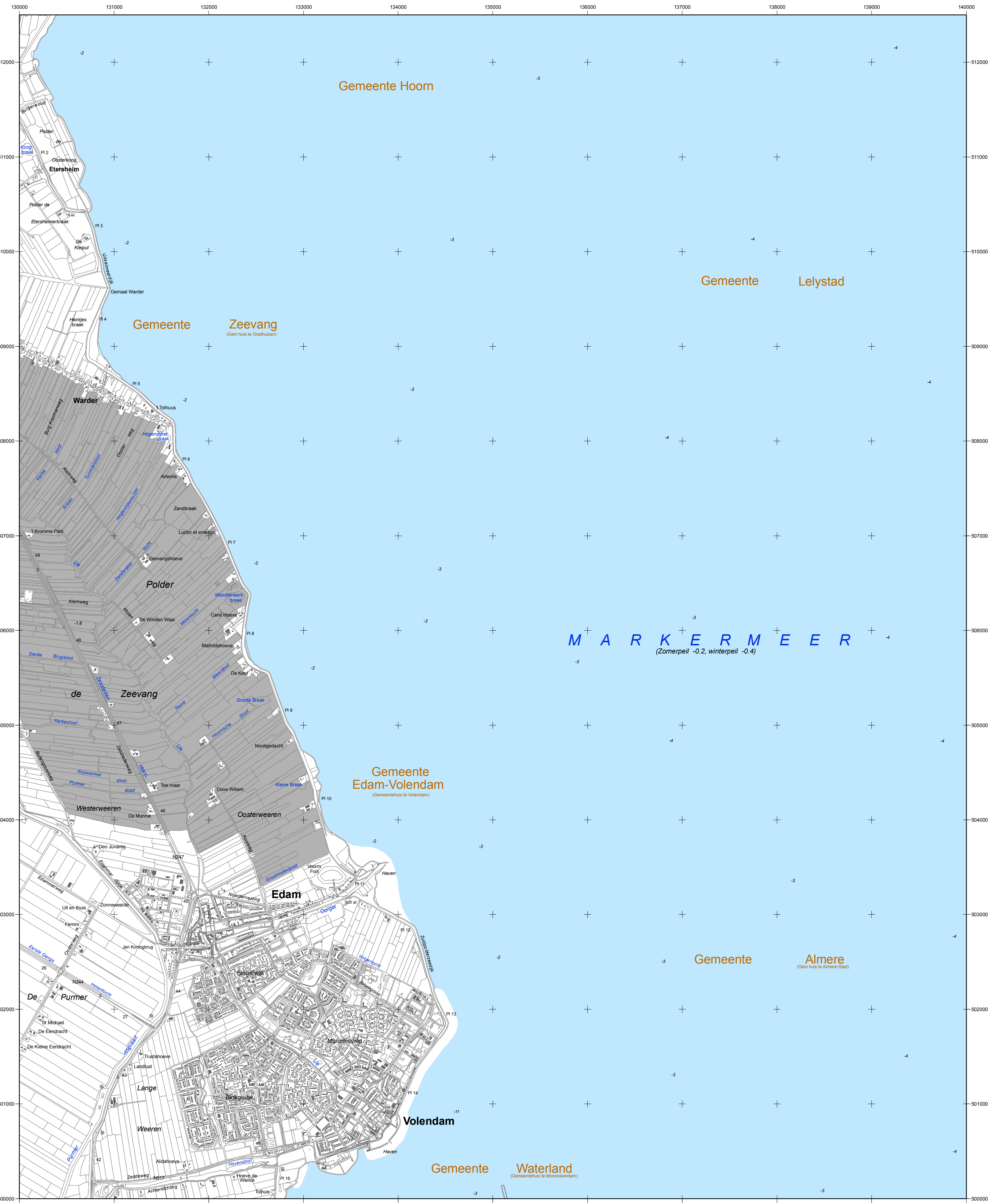
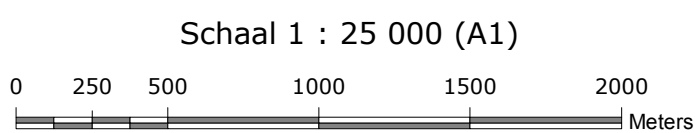


# Natura 2000-gebied #73 kaartblad 4 Markermeer & IJmeer



Er geldt een algemene exclaveringsformule op grond waarvan o.a. bestaande bebouwing en verhardingen meestal geen deel uitmaken van het aangewezen gebied (zie verder Nota van toelichting bij het besluit).




Kaartproductie: 10/25/2009 9:33:05 PM



### Legenda

- VR (67354 ha)
- VR + HR (999 ha)
- VR + HR + BN (110 ha)
- Totale oppervlakte = 68463 ha
- Ander Natura 2000-gebied (indicatief)
- VR = Vogelrichtlijngebied
- HR = Habitatrichtlijngebied
- BN = beschermd natuurmonument






Ministerie van LNV, Programmadirectie Natura 2000

**Natura 2000-gebied Markermeer & IJmeer**  
 Kaart behorende bij aanwijzingsbesluit PDN/2009-073 tot aanwijzing als speciale beschermingszone onder de Habitatrichtlijn (NL2003017) en ter wijziging van het besluit tot aanwijzing als Vogelrichtlijngebied (NL9803029)

DE MINISTER VAN LANDBOUW, NATUUR EN VOEDSELKwaliteit  
 Datum Handtekening

w. g. G. Verburg