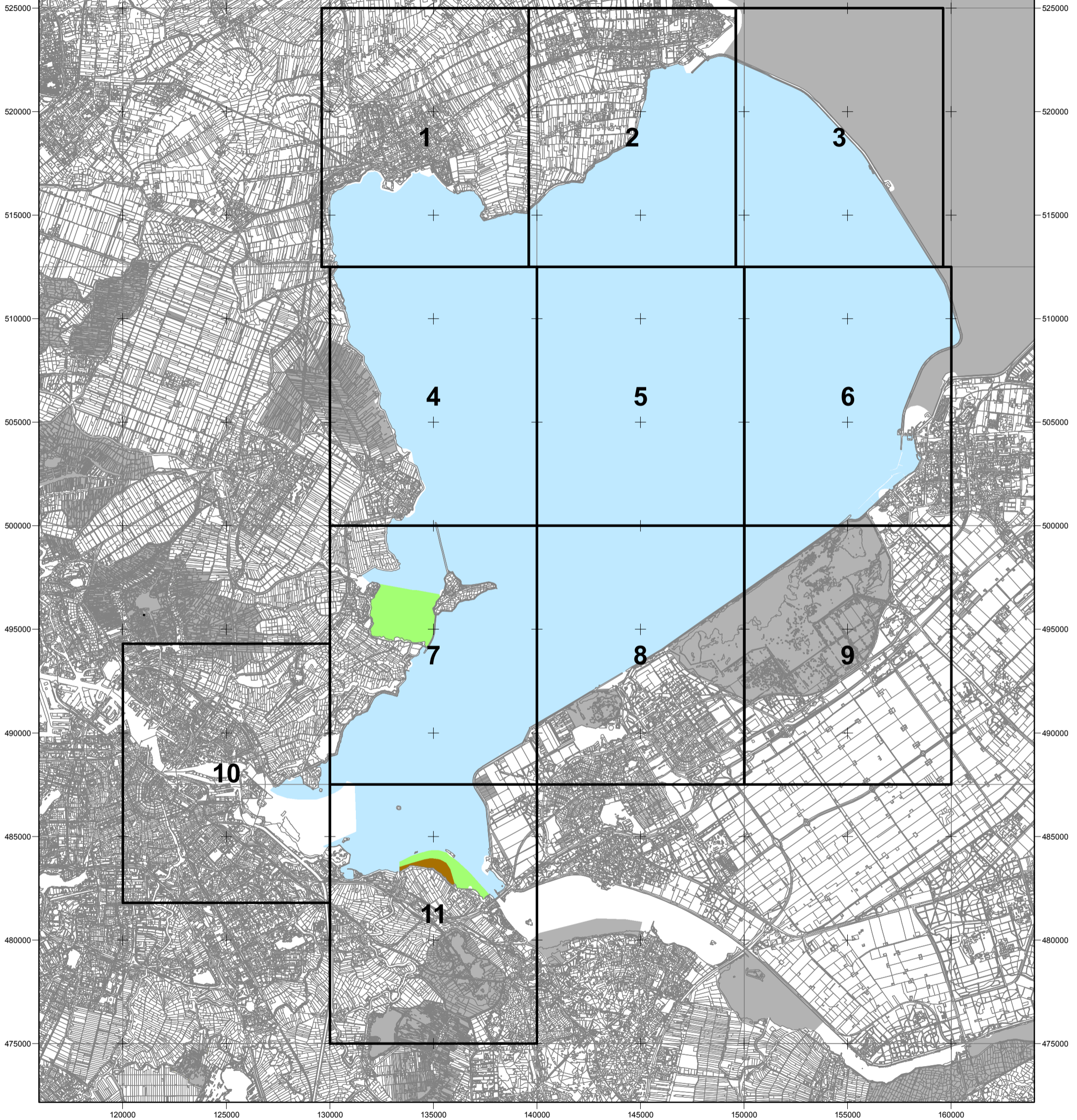




# Natura 2000-gebied #73 overzichtskaart Markermeer & IJmeer

120000 125000 130000 135000 140000 145000 150000 155000 160000



Opdrachtgever:








landbouw, natuur en  
voedselkwaliteit

Ministerie van LNV, Directie Natuur en  
Directie Regionale Zaken

Kaartproductie: Directie Kennis  
Datum kaart: 04-aug-2008

Topografische ondergrond:  
De auteursrechten en databankrechten zijn voorbehouden  
aan de Topografische Dienst Kadaster, Emmen, 2008

## Legenda

-  VR (67.375 ha)
-  VR + HR (998 ha)
-  VR + HR + NB (111 ha)
-  Totale oppervlakte = 68.485 ha
-  Ander Natura 2000-gebied (indicatief)
- VR = Vogelrichtlijngebied
- HR = Habitatrichtlijngebied
- NB = Beschermd natuurmonument

**ONTWERPKAART**  
behorende bij het ontwerpbesluit  
van het Natura 2000-gebied  
Markermeer & IJmeer

Schaal 1 : 180 000 (A3)

0 1000 2000 4000 6000 8000  
meter

Bestaande bebouwing, erven, tuinen verhardingen en  
hoofdspoorwegen maken geen deel uit van het aangewezen  
gebied, tenzij expliciet wel bij de aanwijzing betrokken, zie  
verder nota van toelichting bij het besluit.



 deze kaart