
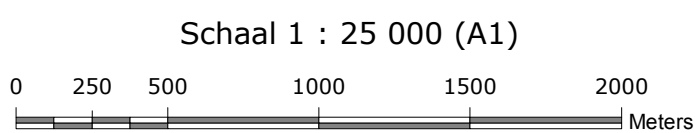


Natura 2000-gebied #72 kaartblad IJsselmeer



Er geldt een algemene exclaveringsformule op grond waarvan o.a. bestaande bebouwing en verhardingen meestal geen deel uitmaken van het aangewezen gebied (zie verder Nota van toelichting bij het besluit).

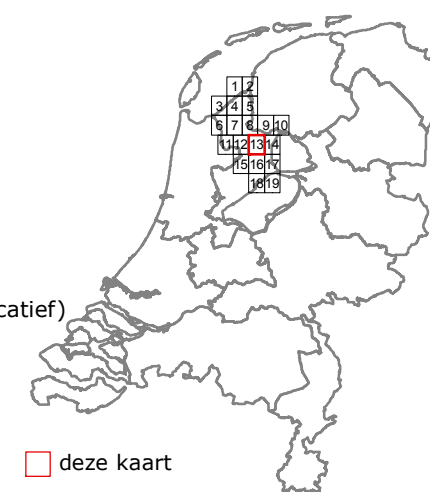


Kaartproductie: 10/25/2009 9:40:41 PM




Legenda

- VR (108077 ha)
- VR + HR (64 ha)
- VR + BN (2823 ha)
- VR + HR + BN (2377 ha)
- Totale oppervlakte = 113341 ha
- Ander Natura 2000-gebied (indicatief)
- VR = Vogelrichtlijngebied
- HR = Habitatrichtlijngebied
- BN = beschermd natuurmonument



deze kaart




Ministerie van LNV, Programmadirectie Natura 2000

Natura 2000-gebied IJsselmeer
 Kaart behorende bij aanwijzingsbesluit PDN/2009-072 tot aanwijzing als speciale beschermingszone onder de Habitatrichtlijn (NL1000002) en ter wijziging van het besluit tot aanwijzing als Vogelrichtlijngebied (NL9803028)

DE MINISTER VAN LANDBOUW, NATUUR EN VOEDSELKwaliteit
 Datum Handtekening

w. g. G. Verburg