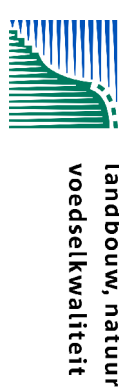


Opdrachtgever:



Ministerie van LNV, Directie Natuur en
Directie Regionale Zaken



Topografische ondergrond:
©De auteursrechten en databankrechten zijn voorbehouden
aan de Topografische Dienst Kadaster, Emmen, 2006

Legenda

VR + HR (91068 ha)

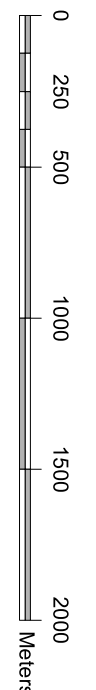
VR + HR + BN (69 ha)

Totale oppervlakte = 91157 ha

Ander Natura2000-gebied (indicatief)

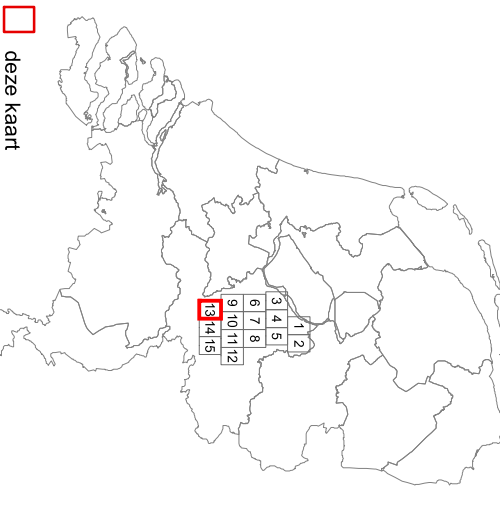
VR = Vogelrichtlijngebied
HR = Habitatrichtlijngebied
BN = beschermd natuurnommonent

Schaal 1 : 25 000



ONTWERPKAART
behorende bij het ontwerpbesluit
van het Natura2000-gebied
Veluwe

Bestaande bebouwing, erven, tuinen, verhardingen en hoofd-
spoorwegen maken geen deel uit van het aangewezen gebied,
tenzij expliciet wel bij de aanwijzing betrokken, zie verder nota
van toelichting bij het besluit.



deze kaart