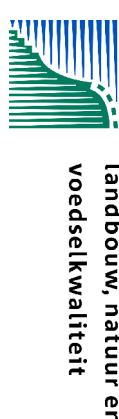


Opdrachtgever:
Landbouw, natuur en voedselkwaliteit



Ministerie van LNV, Directie Natuur en Directie Regionale Zaken

Productie en cartografie:



Topografische ondergrond:
©De auteursrechten en databankrechten zijn voorbehouden aan de Topografische Dienst Kadaster, Emmen, 2006

Datum kaart: 10/31/2006 4:38 PM

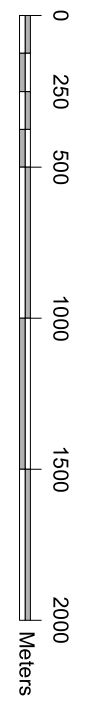
Legenda

- VR + HR (91068 ha)
- VR + HR + BN (69 ha)

Totale oppervlakte = 91157 ha

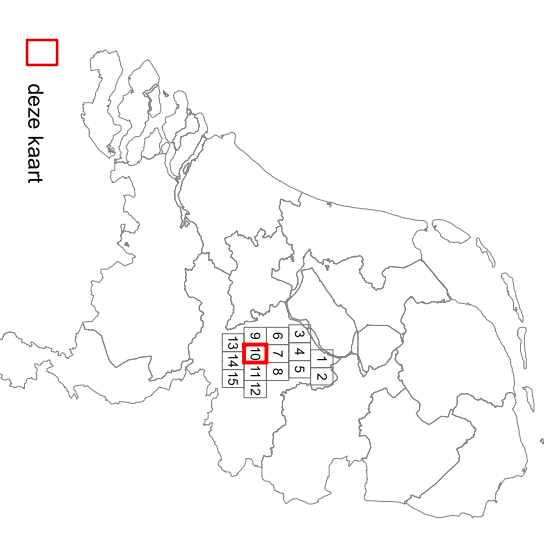
- Ander Natura2000-gebied (indicatief)
- VR = Vogelrichtlijngebied
- HR = Habitatrichtlijngebied
- BN = Beschermd natuurnommonent

Schaal 1 : 25 000



ONTWERPKAART
behorende bij het ontwerpbesluit van het Natura2000-gebied Veluwe

Bestaande bebouwing, erven, tuinen, verhardingen en hoofdspoorwegen maken geen deel uit van het aangewezen gebied, tenzij expliciet wel bij de aanwijzing betrokken, zie verder nota van toelichting bij het besluit.



deze kaart