
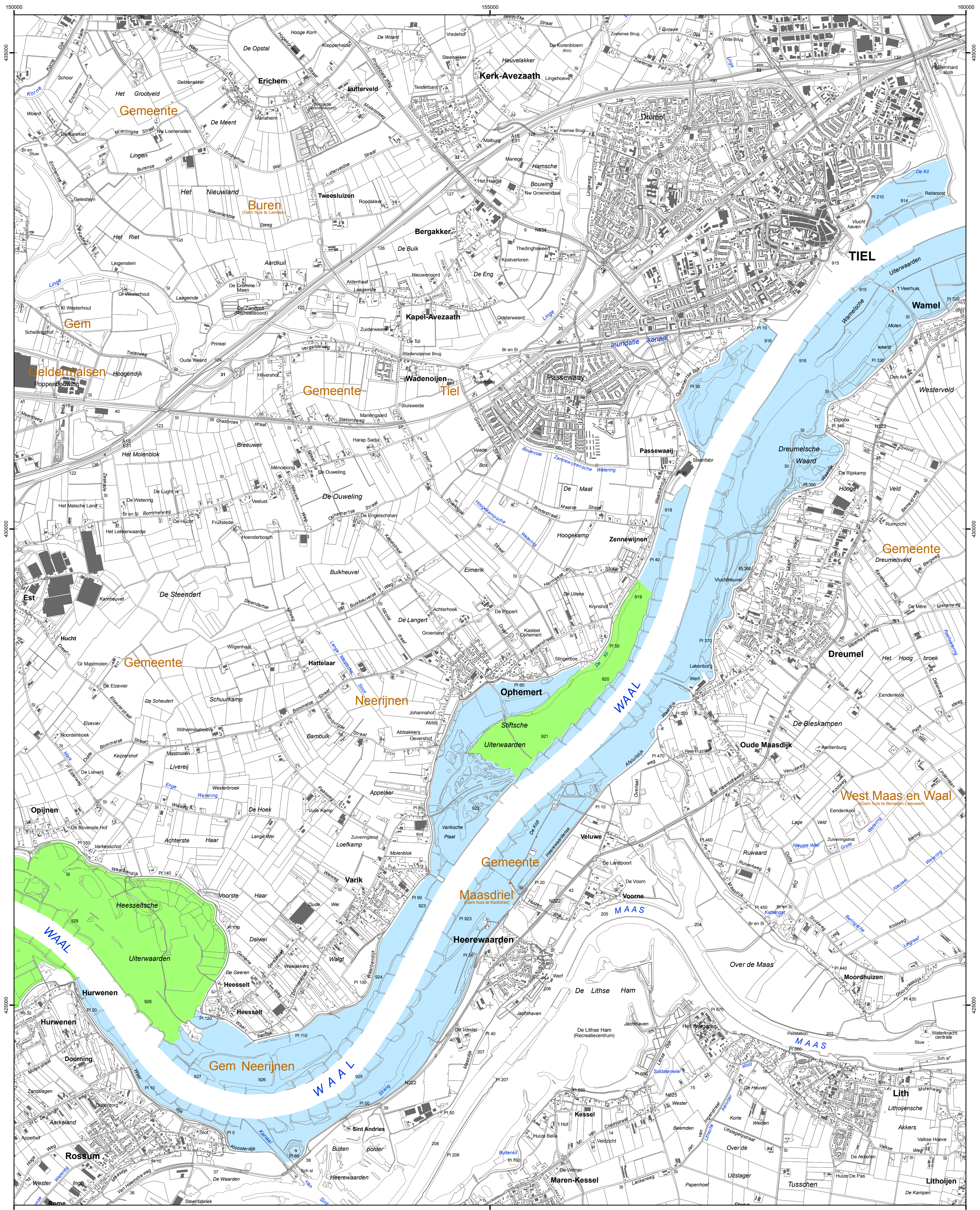


Natura 2000-gebied # 38, 66-68 - kaartblad 16

Rijntakken

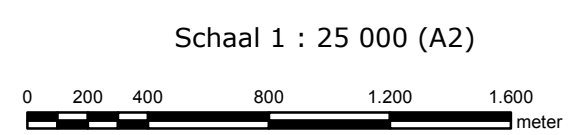


Natura 2000-gebied Rijntakken

Kaart behorende bij het aanwijzingsbesluit PDN/2014-038 tot aanwijzing als speciale beschermingszone onder de Habitatrichtlijn (NL2003022, L2003004, NL9801024, NL2003041) en ter wijziging van de besluiten tot aanwijzing als Vogelrichtlijngebied (NL9802036, NL9802038, NL9902004, NL2000011)

Legenda

- VR (14.412 ha)
 - VR + HR (7.911 ha)
 - VR + NB (280 ha)
 - VR + HR + NB (445 ha)
 - Ander Natura2000-gebied (indicatief)
- Totale oppervlakte: 23.049 ha
 VR = Vogelrichtlijngebied
 HR = Habitatrichtlijngebied
 NB = Beschermd Natuurmonument



Er geldt een algemene exclaveringsformule op grond waarvan bestaande bebouwing en verhardingen meestal geen deel uitmaken van het aangewezen gebied (zie verder Nota van toelichting bij het besluit).

