
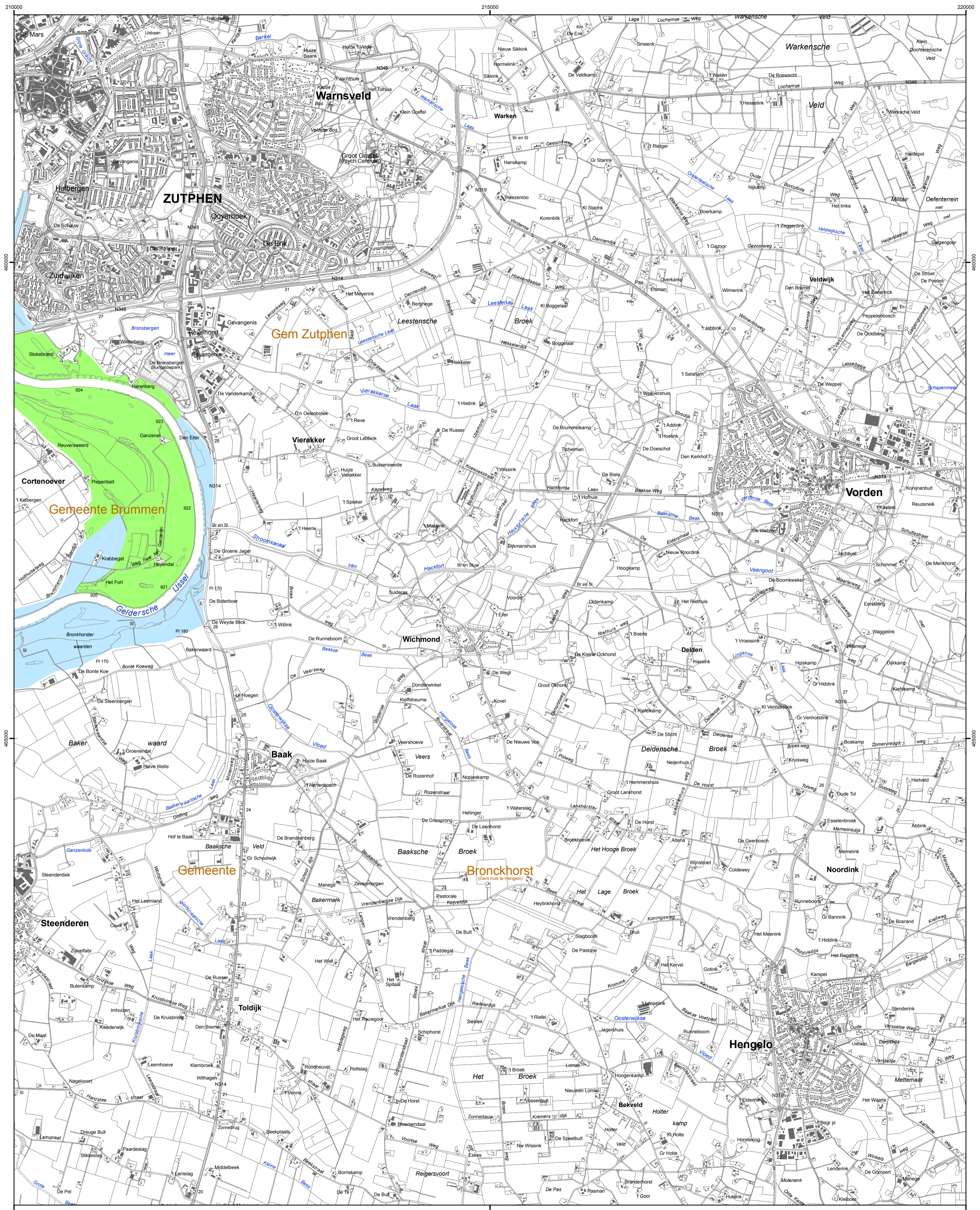
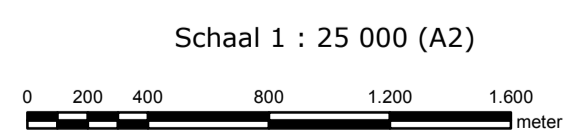


# Natura 2000-gebied # 38, 66-68 - kaartblad 8 Rijntakken



Natura 2000-gebied Rijntakken  
Kaart behorende bij het aanwijzingsbesluit PDN/2014-038 tot aanwijzing als speciale beschermingszone onder de Habitatrichtlijn (NL2003022, L2003004, NL9801024, NL2003041) en ter wijziging van de besluiten tot aanwijzing als Vogelrichtlijngebied (NL9802036, NL9802038, NL9902004, NL2000011)

- Legenda**
- VR (14.412 ha)
  - VR + HR (7.911 ha)
  - VR + NB (280 ha)
  - VR + HR + NB (445 ha)
  - Ander Natura2000-gebied (indicatief)
- Totale oppervlakte: 23.049 ha  
VR = Vogelrichtlijngebied  
HR = Habitatrichtlijngebied  
NB = Beschermd Natuurmonument



Er geldt een algemene excluseringsformule op grond waarvan bestaande bebouwing en verhardingen meestal geen deel uitmaken van het aangewezen gebied (zie verder Nota van toelichting bij het besluit).

