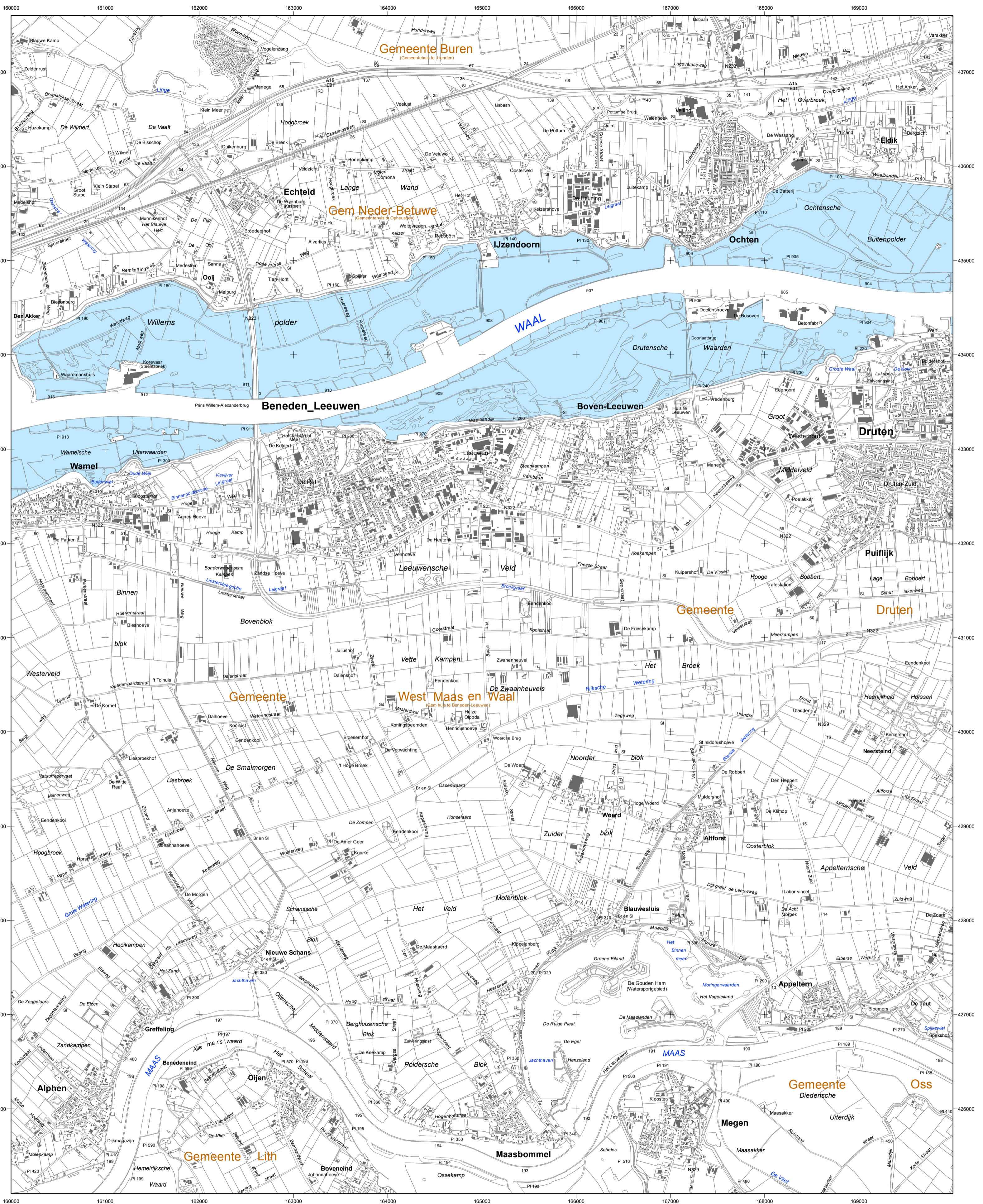


Natura2000-gebied #038 kaartblad 17

Rijntakken




Ministerie van Economische Zaken






Natura 2000-gebied Rijntakken
Kaart behorende bij besluit DN&B/2017-038 | 066-068 Rijntakken (wijziging), tot wijziging van het aanwijzingsbesluit Natura 2000-gebied Rijntakken PDN/2014-038 van 23 april 2014.

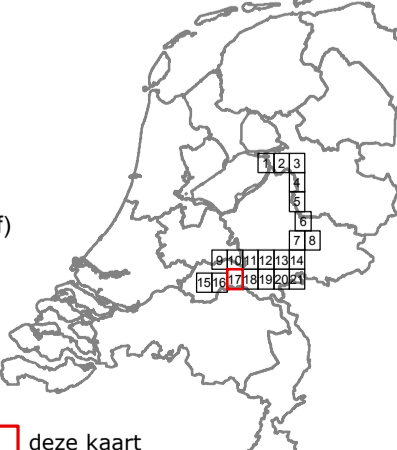
Datum kaartproductie: 16-1-2017 10:55:21




Er geldt een algemene exclaveringsformule op grond waarvan o.a. bestaande bebouwing en verhardingen meestal geen deel uitmaken van het aangewezen gebied (zie verder Nota van toelichting bij het besluit DN&B/2017-038|038/066-068 Rijntakken (wijziging), en Nota van toelichting bij het aanwijzingsbesluit PDN/2014-038).

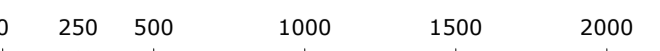
Legenda

-  VR (14692 ha)
-  VR+HR (8356 ha)
- Totale oppervlakte = 23048 ha
-  Ander Natura 2000-gebied (indicatief)
- VR = Vogelrichtlijngebied
- HR = Habitatrichtlijngebied



 deze kaart

Deze kaart is geproduceerd als pdf-bestand. Bij afdruck op 100% heeft de kaart een schaal van 1 : 25 000 en is het bladformaat 43.6 x 66 cm



Topografische ondergrond: Copyright © 2017, Dienst voor het kadaster en openbare registers, Apeldoorn