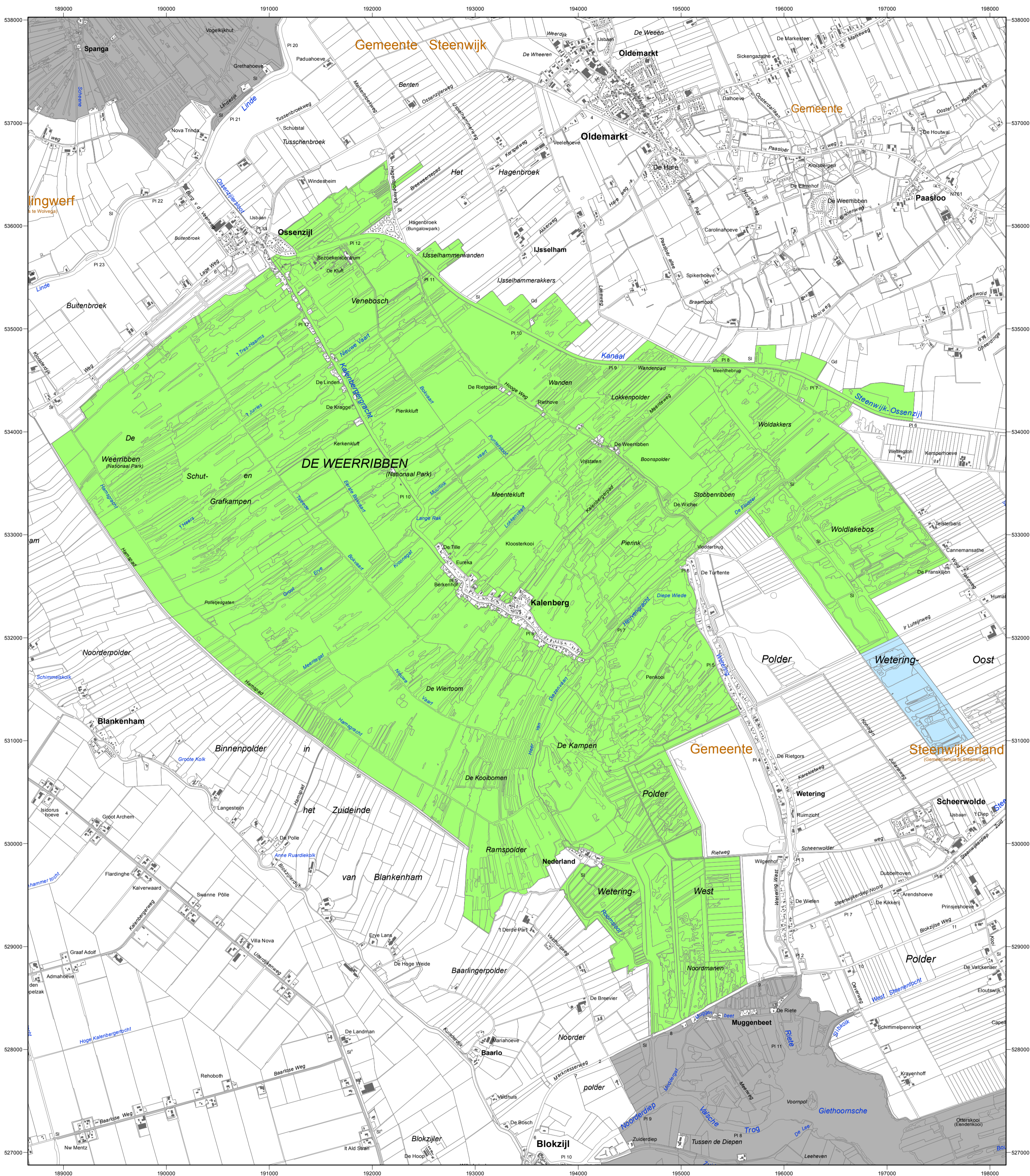


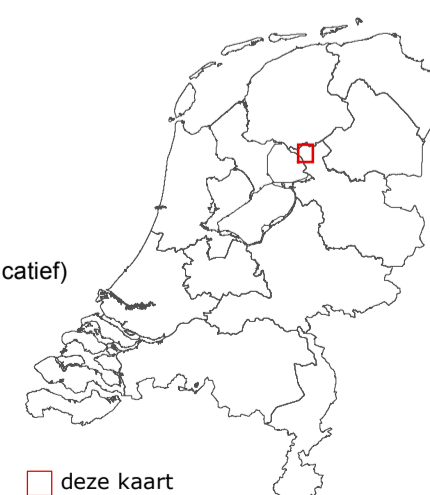
Natura2000-gebied #34 Weerribben



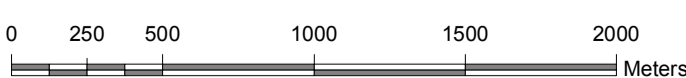
Er geldt een algemene exclaveringsformule op grond waarvan o.a. bestaande bebouwing en verhardingen meestal geen deel uitmaken van het aangewezen gebied (zie verder Nota van toelichting bij het besluit).

Legenda

- VR (49 ha)
- VR+HR (3279 ha)
- Totale oppervlakte = 3328 ha
- Ander natura 2000-gebied (indicatief)
- VR = Vogelrichtlijngebied
- HR = Habitatrichtlijngebied



Deze kaart is geproduceerd als pdf-bestand. Bij afdruk op 100% heeft de kaart een schaal van 1 : 25 000 en is het bladformaat A2 (42 x 59.4 cm).



Topografische ondergrond: Copyright © 2017, Dienst voor het kadaster en openbare registers, Apeldoorn.



Ministerie van Economische Zaken
Directie Natuur & Biodiversiteit



Natura 2000-gebied Weerribben

Kaart behorende bij beschikking DGAN-NB/17021614 en beschikking DGAN-NB/17021846 waardoor wijzigingen van ondergeschikte aard zijn aangebracht op de kaart van Natura 2000-gebied #34 Weerribben van 4-4-2013.

Datum kaartproductie: 10-02-2017 14:03:06

